

PROIECT

HOTĂRÂRE

**privind modificarea și completarea Hotărârii Consiliului Local al Municipiului Pașcani nr. 101 / 2011 privind însușirea unor bunuri în proprietatea publică a municipiului Pașcani, județul Iași, prin actualizarea datelor privitoare la suprafața de teren înscrisă la poziția 1**

***Consiliul Local al Municipiului Pașcani, județul Iași;***

În conformitate cu prevederile art. 3 alin. (1) și alin. (4), coroborat cu art. 21 din Legea nr. 213/1998 privind bunurile proprietate publică, cu modificările și completările ulterioare;

În conformitate cu prevederile art. 557 alin. (2), coroborat cu art. 863 lit. f) din Legea nr. 287/2009, Codul civil, republicată, cu modificările și completările ulterioare;

Având în vedere dispozițiile punctului VI din Anexa nr. 1, la Hotărârea Guvernului nr. 548 din 8 iulie 1999 privind aprobarea Normelor tehnice pentru întocmirea inventarului bunurilor care alcătuiesc domeniul public al comunelor, orașelor, municipiilor și județelor;

În conformitate cu prevederile art. 36, alin. (1), coroborat cu art. 36, alin.(2), lit.c), coroborat cu art. 119, coroborat cu art. 120 din Legea nr. 215/2001 privind administrația publică locală, republicată, cu modificările și completările ulterioare;

Având în vedere Anexa la Hotărârea Consiliului Local al Municipiului Pașcani nr. 101/2011 privind însușirea unor bunuri în proprietatea publică a municipiului Pașcani, județul Iași;

Având în vedere Hotărârea Consiliului Local al Municipiului Pașcani nr. 225 din 30.12.2016 privind zonarea municipiului Pașcani în vederea taxelor și impozitelor locale pentru anul 2017;

Având în vedere prevederile anexei nr. 1 la Hotărârea Consiliului Local al Municipiului Pașcani nr. 2/2016 privind reevaluarea valorilor de inventar aferente bunurilor proprietate publică a U.A.T. Pașcani, însușite prin hotărâri ale Consiliului Local al Municipiului Pașcani, județul Iași;

Având în vedere Studiul de piață a proprietăților din județul Iași pentru anul 2018, în conformitate cu prevederile art. 111 alin 5 din Legea nr. 227/2015 privind Codul Fiscal, înregistrat la Primăria Municipiului Pașcani sub nr. 380/10.01.2018;

Având în vedere planurile de amplasament și delimitare cu identificarea imobilului întocmite de specialiști în domeniu, pentru suprafața de teren înscrisă la poziția 1, Anexa la Hotărârea Consiliului Local al Municipiului Pașcani nr. 101/2011 ;

În baza Expunerii de motive nr. 12946 / 25.07. 2018 întocmită de către Primarul municipiului Pașcani;

În baza Raportului nr. 12947 / 25.07. 2018, întocmit de Direcția Economică, Serviciul Urbanism și Amenajări Teritoriale, Compartimentul Patrimoniu și Contracte, Compartimentul Juridic și Contencios, din cadrul aparatului de specialitate al Primarului municipiului Pașcani;

Având în vedere Rapoartele de avizare ale următoarelor comisii de specialitate din cadrul Consiliului Local al Municipiului Pașcani :

- *Avizul Comisiei de prognoze economico-sociale, buget, finanțe, industrie, agricultură, silvicultură, prestări servicii, comerț și IMM-uri, programe europene, atragere de fonduri structurale și relații externe*, înregistrat sub nr. \_\_\_\_\_ / \_\_\_\_\_ 2018;

- *Avizul Comisiei juridice, ordine publică, administrație publică, drepturile omului și libertăți cetățenești*, înregistrat sub nr. \_\_\_\_\_ / \_\_\_\_\_ 2018;

- *Avizul Comisiei de organizare și dezvoltare urbanistică, realizarea lucrărilor publice, protecția mediului, ecologie, patrimoniu*, înregistrat sub nr. \_\_\_\_\_ / \_\_\_\_\_ 2018;

În temeiul art. 45, alin (1) din Legea nr. 215/2001 privind administrația publică locală, republicată, cu modificările și completările ulterioare ;

## HOTĂRĂȘTE :

**Art.1** Se modifică și se completează Anexa la Hotărârea Consiliului Local al Municipiului Pașcani nr. 101 / 2011 privind însușirea unor bunuri în proprietatea publică a municipiului Pașcani, județul Iași , prin actualizarea datelor privitoare la suprafața de teren înscrisă la poziția 1 prezentate în Anexa nr. 1, parte integrantă la prezenta hotărâre.

**Art.2** Actualizarea datelor privitoare la suprafața de teren din Anexa la la Hotărârea Consiliului Local al Municipiului Pașcani nr. 101 / 2011 privind însușirea unor bunuri în proprietatea publică a municipiului Pașcani, județul Iași, s-a făcut prin verificarea efectivă în teren și în baza planului de amplasament și delimitare a imobilelor, conform Anexei nr. 2, parte integrantă la prezenta hotărâre .

**Art.3** Hotărârea, adoptată de Consiliul Local al Municipiului Pașcani, va fi înaintată Consiliului Județean Iași, în vederea centralizării și comunicării Guvernului României pentru modificarea și completarea Anexei nr. 3 – Inventarul bunurilor care aparțin domeniului public al Municipiului Pașcani la Hotărârea nr. 1354 / 2001 privind atestarea domeniului public al județului

Iași, precum și al municipiilor, orașelor și comunelor din județul Iași, conform Hotărârii Guvernului nr. 548 din 1999 privind aprobarea Normelor tehnice pentru întocmirea inventarului bunurilor care alcătuiesc domeniul public al comunelor, orașelor, municipiilor și județelor.

**Art.4** Prezenta hotărâre va fi dusă la îndeplinire de către Primarul municipiului Pașcani, Direcția Economică, Serviciul Urbanism și Amenajări Teritoriale, Compartimentul Patrimoniu și Contracte, Compartimentul Juridic și Contencios.

**Art.5.** Serviciul Administrație Publică va comunica, în copie, prezenta hotărâre către:

- Instituția Prefectului județului Iași ;
- Primarul municipiului Pașcani ;
- Direcția Economică;
- Serviciul Urbanism și Amenajări Teritoriale;
- Compartimentul Patrimoniu și Contracte;
- Compartimentul Juridic și Contencios.

**PREȘEDINTE DE SEDINȚĂ  
CONSILIER ,**

**CONTRASEMNEAZĂ  
SECRETAR,  
cons. jr. Irina JITARU**

Nr. \_\_\_\_\_  
din \_\_\_\_\_

**INIȚIATOR  
PRIMAR  
ing. Dumitru PANTAZI**



## INVENTARUL

bunurilor care aparțin domeniului public al municipiului Pașcani – actualizare

## A. DRUMURI COMUNALE, VECINALE, STRĂZI CU TROTUARELE AFERENTE, PASAJE, PODURILE, PODEȚELE PRECUM ȘI ZONELE DE PROTECȚIE A ACESTORA

Nr. crt	Nr. inv	Codul de clasificare	Denumirea bunului	Elemente de identificare	Anul dobândirii sau dării în folosință	Valoarea de inventar [LEI]	Situația juridică actuală
0		1	2	3	4	5	6
1	1035	1.3.7.1	STRADA ” ALUNIȘ “	L = 1.645 m ; l <sub>med</sub> = 5,55 m ; S = 9.122 mp - Drum de pământ, neamenajat, fără rigole ; - Indicatori cadastrali : T. 0, Parcelele 833 , 855; T 28 Parcela 857/100 ; - Din str. ȘOSEAUA NAȚIONALĂ în str. MORILOR ;	2010	364.662,66	Proprietate publică H.C.L 101 /2011

Întocmit,  
Comp. Patrimoniu și Contracte  
Insp. Gheorghe Coteș Chiperi



# Plan de amplasament si delimitare a imobilului

Scara 1:2000

Intravilan-extravilan

Avizarea imobilului

Siguranța măsurării a imobilului (m)

8722 TP

Intervenție-proiect, Municipiul Pâncăși, Strada Albului

Terfișul C. Parcelă 833, 835, Terfișul 28 8877101, Județ, Iasi

Unitatea Administrativ-Teritorială (UAT)

PASCANI

009229

*anexa nr 2 la  
hcl*

00628

00006

00000

00006

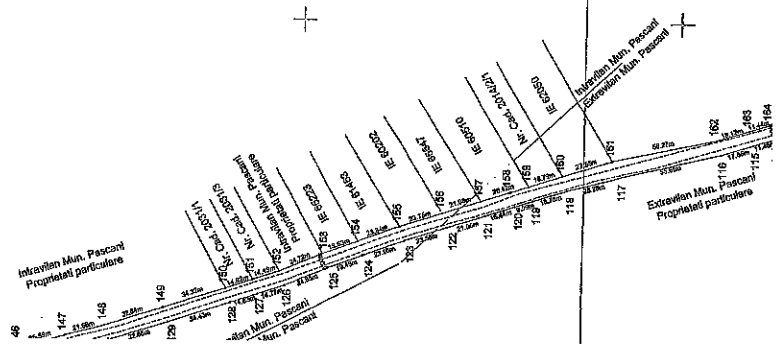
00000

00006

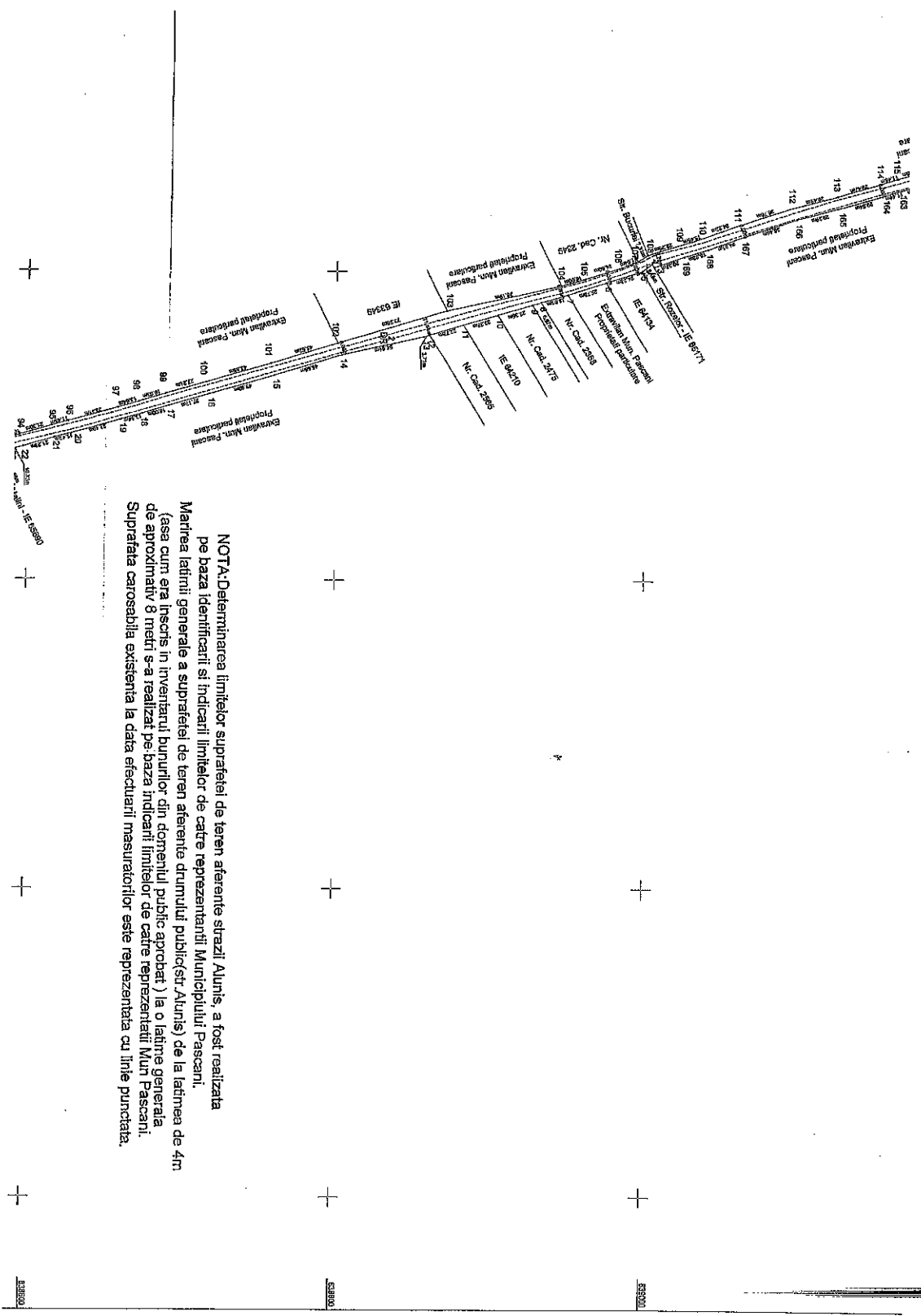
00000

00006

00000







NOTA: Determinarea limitelor suprafeței de teren aferente străzii Alunis, a fost realizată pe baza identificării și indicării limitelor de către reprezentanții Municipiului Pașcani.  
 Matrea latinii generale a suprafeței de teren aferente drumului public (str. Alunis) de la latimea de 4m (asa cum era înscris în inventarul bunurilor din domeniul public aprobat) la o latime generală de aproximativ 8 metri s-a realizat pe baza indicării limitelor de către reprezentanții Muș. Pașcani.  
 Suprafața carosabilă existentă la data efectuării măsurătorilor este reprezentată cu linie punctată.

**PRIMĂRIA MUNICIPIULUI PAȘCANI**

Nr. 12946 / 25.07.2018.

**EXPUNERE DE MOTIVE**

**privind modificarea și completarea Hotărârii Consiliului Local al Municipiului Pașcani nr. 101 / 2011 privind însușirea unor bunuri în proprietatea publică a municipiului Pașcani, județul Iași , prin actualizarea datelor privitoare la suprafața de teren înscrisă la poziția 1**

În conformitate cu prevederile art. 3 alin. (1) și alin. (4), coroborat cu art. 21 din Legea nr. 213/1998 privind bunurile proprietate publică, cu modificările și completările ulterioare;

În conformitate cu prevederile art. 557 alin. (2), coroborat cu art. 863 lit. f) din Legea nr. 287/2009, Codul civil, republicată, cu modificările și completările ulterioare;

Având în vedere dispozițiile punctului VI din Anexa nr. 1, la Hotărârea Guvernului nr. 548 din 8 iulie 1999 privind aprobarea Normelor tehnice pentru întocmirea inventarului bunurilor care alcătuiesc domeniul public al comunelor, orașelor, municipiilor și județelor;

În conformitate cu prevederile art. 36, alin. (1), coroborat cu art. 36, alin.(2), lit.c), coroborat cu art. 119, coroborat cu art. 120 din Legea nr. 215/2001 privind administrația publică locală, republicată, cu modificările și completările ulterioare;

Având în vedere Anexa la Hotărârea Consiliului Local al Municipiului Pașcani nr. 101/2011 privind însușirea unor bunuri în proprietatea publică a municipiului Pașcani, județul Iași;

Având în vedere Hotărârea Consiliului Local al Municipiului Pașcani nr. 225 din 30.12.2016 privind zonarea municipiului Pașcani în vederea taxelor și impozitelor locale pentru anul 2017;

Având în vedere prevederile anexei nr. 1 la Hotărârea Consiliului Local al Municipiului Pașcani nr. 2/2016 privind reevaluarea valorilor de inventar aferente bunurilor proprietate publică a U.A.T. Pașcani, însușite prin hotărâri ale Consiliului Local al Municipiului Pașcani, județul Iași;


Având în vedere Studiul de piață a proprietăților din județul Iași pentru anul 2018, în conformitate cu prevederile art. 111 alin 5 din Legea nr. 227/2015 privind Codul Fiscal, înregistrat la Primăria Municipiului Pașcani sub nr. 380/10.01.2018;

Având în vedere planurile de amplasament și delimitare cu identificarea imobilului întocmite de specialiști în domeniu, pentru suprafața de teren înscrisă la poziția 1, Anexa la Hotărârea Consiliului Local al Municipiului Pașcani nr. 101/2011 ;

În vederea reîntregirii proprietății publice a Municipiului Pașcani, actualizării și efectuării modificărilor și corecțiilor care se impun;

Având în vedere cele prezentate mai sus propun spre dezbatere și aprobare Consiliului Local al municipiului Pașcani, proiectul de hotărâre privind modificarea și completarea Hotărârii Consiliului Local al Municipiului Pașcani nr. 101 / 2011 privind însușirea unor bunuri în proprietatea publică a municipiului Pașcani, județul Iași, prin actualizarea datelor privitoare la suprafața de teren înscrisă la poziția 1, în forma prezentată.

**PRIMAR,**  
**Ing. Dumitru Pantazi**







## R A P O R T

**privind modificarea și completarea Hotărârii Consiliului Local al Municipiului Pașcani nr. 101 / 2011 privind însușirea unor bunuri în proprietatea publică a municipiului Pașcani, județul Iași, prin actualizarea datelor privitoare la suprafața de teren înscrisă la poziția 1**

În baza Expunerii de motive nr. 12946 / 25.07.2016, întocmită de către Primarul municipiului Pașcani dl ing. Dumitru Pantazi ;

În conformitate cu prevederile art. 3 alin. (1) și alin. (4), coroborat cu art. 21 din Legea nr. 213/1998 privind bunurile proprietate publică, cu modificările și completările ulterioare, potrivit căroră:

- art. 3 alin (1) : " (1) Domeniul public este alcătuit din bunurile prevăzute la art. 135 alin. (4) din Constituție, din cele stabilite în anexa care face parte integrantă din prezenta lege și din orice alte bunuri care, potrivit legii sau prin natura lor, sunt de uz sau de interes public și sunt dobândite de stat sau de unitățile administrativ-teritoriale prin modurile prevăzute de lege."

- art. 3 alin (4) : " (4) Domeniul public al comunelor, al orașelor și al municipiilor este alcătuit din bunurile prevăzute la pct. III din anexa și din alte bunuri de uz sau de interes public local, declarate ca atare prin hotărâre a consiliului local, dacă nu sunt declarate prin lege bunuri de uz sau de interes public national ori județean."

- art. 21 : " (1) Inventarul bunurilor care alcătuiesc domeniul public al unităților administrativ-teritoriale se întocmește, după caz, de comisii special constituite, conduse de președinții consiliilor județene, respectiv de primarul general al municipiului București sau de primari.

(2) Inventarele întocmite potrivit prevederilor alin. (1) se însușesc, după caz, de consiliile județene, de Consiliul General al Municipiului București sau de consiliile locale.

(3) Inventarele astfel însușite se centralizează de consiliul județean, respectiv de Consiliul General al Municipiului București, și se trimit Guvernului, pentru că, prin hotărâre, să se ateste apartenența bunurilor la domeniul public județean sau de interes local." ;

Având în vedere dispozițiile punctului VI din Anexa nr. 1, la Hotărârea Guvernului nr. 548 din 8 iulie 1999 privind aprobarea Normelor tehnice pentru întocmirea inventarului bunurilor care alcătuiesc domeniul public al comunelor, orașelor, municipiilor și județelor, potrivit căreia :

"VI. - Domeniul public al comunelor, orașelor și municipiilor este alcătuit din categorii de bunuri prevăzute în anexa nr. 3, precum și din alte bunuri de uz și de interes public local, declarate ca atare prin

hotărâre a consiliului local, dacă nu sunt declarate prin lege ca bunuri de uz ori de interes public național sau județean”.

În conformitate art. 557 alin (2) coroborat cu prevederile art. 863 lit. f) din Legea nr. 287/2009, Codul civil, republicată și actualizată, potrivit căroră :

- art. 557, alin (2) : “ În cazurile prevăzute de lege, proprietatea se poate dobândi prin efectul unui act administrativ. ”

- art. 863, lit. f) : “Cazurile de dobândire a dreptului de proprietate publică. Dreptul de proprietate publică se dobândește:

f) prin alte moduri stabilite de lege.”

În conformitate cu prevederile art.36, alin. (1), coroborat cu art.36, alin.(2), lit.c), coroborat cu art. 119, coroborat cu art. 120 din Legea nr. 215/2001 privind administrația publică locală, republicată, cu modificările și completările ulterioare, potrivit căroră :

- art.36, alin. (1) : ,, (1) Consiliul local are inițiativă și hotărăște, în condițiile legii, în toate problemele de interes local, cu excepția celor care sunt date prin lege în competența altor autorități ale administrației publice locale sau centrale.”

- art.36, alin.(2), lit. c) : ,, (2) Consiliul local exercită următoarele categorii de atribuții:

c) atribuții privind administrarea domeniului public și privat al comunei, orașului sau municipiului;”

- art. 119 : ,,Constituie patrimoniu al unității administrativ-teritoriale bunurile mobile și imobile care aparțin domeniului public al unității administrativ-teritoriale, domeniului privat al acesteia, precum și drepturile și obligațiile cu caracter patrimonial. ”

- art. 120 : ,, (1) Aparțin domeniului public de interes local sau județean bunurile care, potrivit legii sau prin natura lor, sunt de uz sau de interes public și nu sunt declarate prin lege de uz sau de interes public național.”.

Având în vedere Anexa la Hotărârea Consiliului Local al Municipiului Pașcani nr. 101/2011 privind însușirea unor bunuri în proprietatea publică a municipiului Pașcani, județul Iași;

Având în vedere prevederile anexei nr. 1 la Hotărârea Consiliului Local al Municipiului Pașcani nr. 2/2016, privind reevaluarea valorilor de inventar aferente bunurilor proprietate publică a U.A.T. Pașcani, însușite prin hotărâri ale Consiliului Local al Municipiului Pașcani, județul Iași;

Având în vedere Studiul de piață a proprietăților din județul Iași pentru anul 2018, în conformitate cu prevederile art. 111 alin 5 din Legea nr. 227/2015 privind Codul Fiscal, înregistrat la Primăria Municipiului Pașcani sub nr. 380/10.01.2018 ;

În urma măsurătorilor efectuate de specialiști în domeniu, cu mijloace de măsurare moderne, reprezentate pe suport topografic, a reieșit că suprafața rezultată din măsurători este diferită față de cea existentă în Anexa la Hotărârea Consiliului Local al Municipiului Pașcani nr. 101/2011 privind însușirea unor bunuri în proprietatea publică a municipiului Pașcani, județul Iași, prezentând în acest sens planuri de amplasare și delimitare a imobilelor iar situația centralizată fiind prezentată în Anexa nr. 1, parte integrantă la prezentul raport ;

Poz.	Denumirea bunului	Elemente de identificare	Suprafața din acte [mp]	Val inventar conform HCL 2/2016 [lei]	Suprafața suplimentară rezultată din măsuratori [mp]	Suprafața propusă spre rectificare [mp]	Val inventar pentru suprafața rectificată [lei]
1	Strada "ALUNIȘ"	L = 1.624 m ; l = 4,5 m ; S = 7.308 mp - Drum de pământ ,neamenajat, fără rigol ; - indicatori cadastrali : T. 0, Parcelele 833 , 855; T 28 Parcela 857/100 ; - Din str. ȘOSEAUA NAȚIONALĂ în str. MORILOR ;	7.308	292.145,88	1.814	9.122	364.662,66

În vederea reîntregirii proprietății publice a Municipiului Pașcani, actualizării și efectuării modificărilor și corecțiilor care se impun Direcția Economică, Serviciul Urbanism și Amenajări Teritoriale, Compartimentul Patrimoniu și Contracte, Compartimentul Juridic și Contencios, din cadrul aparatului de specialitate al Primarului Municipiului Pașcani, propun spre analiză și dezbateră Consiliului Local al Municipiului Pașcani proiectul de hotărâre privind modificarea și completarea Hotărârii Consiliului Local al Municipiului Pașcani nr. 101 / 2011 privind însușirea unor bunuri în proprietatea publică a municipiului Pașcani, județul Iași, prin actualizarea datelor privitoare la suprafața de teren înscrisă la poziția 1, în forma prezentată.

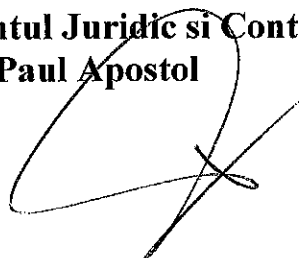
**Direcția economică**  
**Cons. Angelica Labonțu**



**Serviciu Urbanism  
și Amenajări Teritoriale**  
**Cons. Leahu Vasile**



**Compartimentul Juridic și Contencios**  
**Cons. Jr. Paul Apostol**



**Compartiment Patrimoniu și Contracte**  
**Insp. Gheorghe Coteț Chiperi**



**HOTARAREA NR. 101**

***Din : 29.09.2011***

**Privind insusirea unor bunuri in proprietatea publica a municipiului  
Pascani, judetul Iasi**

*Consiliul Local al Municipiului Pascani;*

In conformitate cu prevederile art. 3, alin. (1) si alin. (4) si art. 21 din Legea nr. 213/1998, privind proprietatea publica si regimul juridic al acesteia, cu modificarile si completarile ulterioare;

Avand in vedere prevederile Hotararii Guvernului nr. 548/1999, privind aprobarea Normelor tehnice pentru intocmirea inventarului bunurilor care alcatuiesc domeniul public al comunelor, oraselor, municipiilor si judetelor ;

Avand in vedere prevederile Hotararii Guvernului nr. 1.354/2001 privind atestarea domeniului public al judetului Iasi, precum si al municipiilor, oraselor si comunelor din judetul Iasi, modificata si completata de Hotararea Guvernului nr. 48/2007 ;

Avand in vedere Anexa nr. 3 – Inventarul bunurilor care apartin domeniului public al municipiului Pascani, la Hotararea Guvernului nr. 1.354/2001, modificata si completata de Anexa nr. 2 la Hotrarea Guvernului nr.48/2007;

In conformitate cu prevederile art. 36, alin. (1), alin.(2), lit c), art.120 si art.121 din Legea nr. 215/2001 privind administratia publica locala, republicata cu modificarile si completarile ulterioare;

Avand in vedere propunerea primarului municipiului Pascani, in calitate de initiator al proiectului de hotarare si expunerea de motive a initiatorului, inregistrata sub nr. 16620/22.09.2011;

In baza Raportului de specialitate comun intocmit de Serviciul Urbanism, Amenajarea Teritoriului, Disciplina in Constructii, Directia Economica, Compartimentul Patrimoniu si Contracte si Compartimentul Juridic si Contencios din cadrul aparatului de specialitate al primarului, inregistrat sub nr. 16621/22.09.2011;

Avand in vedere urmatoarele avize ale comisiilor de specialitate din cadrul Consiliului Local al municipiului Pascani:

- *Avizul Comisiei pentru prognoze economico-sociale, buget, finante, industrie, agricultura, silvicultura, prestari servicii, comert si IMM-uri, inregistrat sub nr.1004/28.09.2011;*

- *Avizul Comisiei juridice, ordine publica, drepturile omului și libertăți cetatenesti, inregistrat sub nr. 1018/28.09.2011;*

- *Avizul Comisiei de organizare si dezvoltare urbanistica, realizare lucrari publice, conservarea monumentelor istorice, protectia mediului, ecologie, patrimoniu si administratie publica, inregistrat sub nr.998/27.09.2011 ;*

Avand in vedere Nota de comunicare din partea Serviciului Buget Contabilitate cu  
inregistrarea bunurilor imobile nr. 14.917/2011 si Procesele Verbale de receptie a unor investitii:  
nr. 5623/02.12.2005, nr. 6034/29.12.2005, nr. 853/12.02.2007, 894/25.02.2005, nr.  
nr. 32/29.12.2007, nr. 821/04.02.2007, nr. 894/25.02.2005, nr. 6151/30.11.2007, nr.  
nr. 02/26.09.2005, nr. 8503/25.11.2005, nr. 8348/28.12.2005, nr. 6153/30.11.2007, nr.  
nr. 04/25.02.2005, nr. 894/25.02.2005, nr. 5217/09.09.2008, nr. 208/14.01.2009, nr.  
nr. 034/29.09.2010, nr. 6435/29.09.2010, nr. 7865/29.11.2010, nr. 184/14.04.2010, nr.  
nr. 0986/28.10.2010;

In baza prevederilor art. 45 din Legea nr. 215/2001 privind administratia publica  
locala, republicata cu modificarile si completarile ulterioare;

## HOTARASTE:

**Art.1.** Se insusesc in proprietatea publica a municipiului Pascani bunurile prevazute  
in Anexa nr. 1, care face parte integranta din prezenta hotarare.

**Art.2.** Toate bunurile insusite prin prezenta hotarare se vor regasi si in Hotararea de  
inlocuire a Anexei nr. 1 la Hotararea Consiliului Local Pascani nr. 53 din 23.08.1999 de  
aprobarea a domeniului public al municipiului Pascani, cu modificarile si completarile  
ulterioare.

**Art.3.** Prezenta hotarare reprezinta procedura prealabila in vederea emiterii Hotararii  
de Guvern pentru modificarea si completarea Anexei nr. 3 la Hotarea Guvernului nr.  
1.354/2001 privind atestarea domeniului public al judetului Iasi, precum si al municipiilor,  
oraselor si comunelor din judetul Iasi, cu modificarile si completarile ulterioare.

**Art.4.** Prevederile prezentei hotarari vor fi duse la indeplinire de Primarul municipiului  
Pascani, Compartimentul Patrimoniu si Contracte care vor face demersurile necesare in  
vederea modificarii si completarii Hotararii Guvernului nr. 1.354/2001.


Termen: 60 de zile de la data comunicarii prezentei hotarari.

**Art.5.** Serviciul Administratie Publica locala va comunica in copie prezenta hotarare:

- Institutiei Prefectului judetului Iasi ;
- Primarului municipiului Pascani ;
- Consiliului Judetean Iasi;
- Compartimentului Patrimoniu si Contracte ;
- Compartimentului Juridic si Contencios;
- Directiei Economice;
- Serviciului Urbanism, Amenajarea Teritoriului, Disciplina in constructii.

PRESEDINTE DE SEDINTA

Consilier,  
CENTEA LILIANA



Contrasemneaza pentru legalitate  
SECRETARUL MUNICIPIULUI,  
Cons. jr. MIRCEA ZUZAN


ANEXA NR. 1

La Hotararea nr. 101


Dim 29.09.2011

**Bunuri care se insusesc in proprietatea publica a Municipiului Pascani si in administrarea Consiliului Local Pascani**

Nr. Crt	Codul de clasificare	Denumirea bunului	Elemente de identificare	Anul Dobandirii Sau darii in folosinta	Valoarea	Sit. juridica
0	2	3	4	5	6	7
1	1.3.7.1	Strada „ALUNIȘ”	L=1624m; l=4,5m; S=730mp; Drum de pamant, neamenajat, fara trotuare si rigole; -de la intersectia cu str. ȘOSEAUA NAȚIONALĂ pana la intersectia cu str. MORILOR	2010	311247,72	Prop.publică
2	1.3.7.1	Strada CALEA SIRETULUI	L=2690m; l=4m; S=10760mp; Drum de pamant, neamenajat, fara trotuare si rigole -de la intersectia cu str. ABATOR (trecerea peste calea ferata), pana la intersectia cu str. MIHAI VITEAZU	2010	458268,40	Prop.publică
3	1.3.7.1	Strada "CRIZANTEMELOR"	L=500m, l=9m, S=4500mp, Balast -din str. Ștefan cel Mare până la intersectia cu Șoseaua de centură (Drumul spre Brătești)	1945	122659,20	Prop.publică



0	1	2	3	4	5	6
4	1.3.7.1	Strada INDUSTRIEII	L=2050m, l=3m; S= 6150 mp; Drum de pământ, neamenajat, fără trotoare și rigole -de la intersecția cu str. ROZELOR până la intersecția cu str. ALUNIȘ	2010	261928,50	Prop. publică
5	1.3.7.1	Strada MALINI	L=702m, l=3,5m; S= 2457 mp; Drum de pământ, neamenajat, fără trotoare și rigole -de la intersecția cu str. ROZELOR până la intersecția cu str. ALUNIȘ	2010	104643,63	Prop. publică
6	1.3.7.1	Strada ȘOSEAUA NAȚIONALĂ"	L=1660m, l=9m, S=14940m -Drum de pamant -Din str. Moldovei in str. Morilor	1991	954516,60	Prop. publică
7	1.3.7.1	Strada ÎN CÎMP	L=1798m, l=2m; Drum de pământ, neamenajat, fără trotoare și rigole; S=3596mp -de la intersecția cu str. AVRAM IANCU (Dn28A-Sere Blagești) până la intersecția cu calea ferată Pașcani-Iași	2010	153153,64	Prop. publică
8	1.3.7.1	Strada SALCĂMULUI	L=324; l=5m; Drum pietruit, neamenajat, fără trotoare și rigole; S=1620mp -de la str. MATEI BASARAB în prelungire ( limita între localitățile Boșteni și Giștești) până la intersecția cu str. ȘOSEAUA NEAMȚULUI	2010	68995,80	Prop. publică



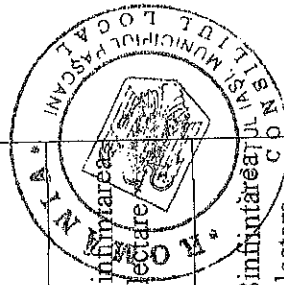
0	1	2	3	4	5	6
9	1.3.7.1	Strada NUCULUI	L=1088m; l=3.5m; Drum de pământ, neamenajat, fără trotuare și rigole; S=3808mp -din str. ION CREANGĂ in str. BUCURIEI	2010	162182,72	Prop. publică
10	1.3.7.1	Strada STEJARULUI	L=1245m; l=4m; Drum de pamant, neamenajat, fara trotuare și rigole; S=4980mp -din str. NUCULUI in str. BUCURIEI	2010	212098,20	Prop. publică
11		Teren aferent front captare Moțca IV	S <sub>tot</sub> = 32140 mp	1997	10.736,30	Prop. publică Schimb cu Ocolul Silvic HCL 81/30.10.1997 PV 7972/1997 Primarie si 2030/1997 Ocol
12	1.6.3.2	Imprejmuire din metal captare Boldești	L=250m	2005	22.366,30	Prop. publică PV 5623/02.12.2005
13	1.6.3.2	Imprejmuire zona protecție sanitare captare Hăznășeni	L=840m	2005	22.106,64	Prop. publică PV 6034/29.12.2005
14	1.8.6	Rețele distribuție apă cartier Lunca	PEHD 110, L=1200m	2005	41.857,99	Prop. publică PV 853/12.02.2007
15	1.8.6	Rețele distribuție apă Sodomeni -Boșteni	PEHD 110, L=4000m	2005	149.620,92	Prop. publică PV 894/25.02.2005
16	1.8.6	Rețele apă cartier Sodomeni-Boșteni Et.II	PEHD 110, L=1100m	2007	36.811,41	Prop. publică PV 6032/29.12.2007
17	1.8.6	Rețele distribuție apă cart. Sodomeni - Et.III	PEHD 110, L=3800m	2007	204.319,23	Prop. publică PV 821/04.02.2007





0	1	2	3	4	5	6
18	1.8.6	Rețele distributie apă cartier Lunca - Et.II	PEHD 110, 63 L=1100m, L=300m	2005	41.089,33	Prop. publică PV 894/25.02.2005
19	1.8.6	Rețele apă cartier Sodomeni-Boșteni - Et.IV	PEHD 110, L=2820m	2007	211.254,09	Prop. publică PV 6151/30.11.2007
20	1.8.6	Rețele apă cartier Sodomeni-Bosteni-Et.V	PEHD 110, L=5190m	2008	213.679,79	Prop. publică PV 5702/26.09.2005
21	1.8.6	Rețele apă cartier Sodomeni-Bosteni-Et.VI	PEHD 63, L=650m	2009	86.786,42	Prop. publică PV 8503/25.11.2005
22	1.8.6	Rețele apă cartier Sodomeni-Boșteni-Et.VII	PEHD 110, L=500m	2010	23.615,17	Prop. publică PV 8348/28.12.2005
23	1.8.6	Rețele canalizare cartier Integrata - ET.I	Pașcani	2007	126.193,86	Prop. publică PV 6153/30.11.2007
24	1.8.7	Rețele canalizare str. Calea Iașului	Beton D=300, L=510m	2005	46.473,65	Prop. publică PV 894/25.02.2005
25	1.8.7	Rețele canalizare str. Mușatinilor	Beton D=300, L=312m	2005	14.729,88	Prop. publică PV 894/25.02.2005
26	1.8.7	Reabilitare și extindere sistem canalizare str. Fântânele	PREMO D800, L=1388M	2008	624.951,18	Prop. publică PV 5217/09.09.2008
27	1.8.7	Reabilitare și extindere rețele canalizare str. Gării	PREMO D800, PVC D600, L=740m	2009	2.220.976,30	Prop. publică PV 2087/14.01.2009
28	1.8.7	Rețea canalizare str. Dragoș Vodă	PREMO D800, PVC 315, L=576m	2010	418.912,91	Prop. publică PV 6434/29.09.2010
29	1.8.7	Rețele canalizare str. Calea Romanului	PREMO D800, L=370m	2010	77.977,38	Prop. publică PV 6435/29.09.2010
30	1.8.7	Rețele canalizare str. Calea Iașului - Et.II	OTEL L=235m	2010	44.932,68	Prop. publică PV 7865/29.11.2010

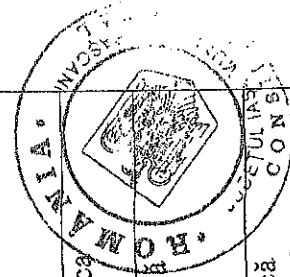
0	1	2	3	4	5	6
31		Racord electric+transformator	Str. Ceferiștilor nr. 4	2010	548.800,34	Prop. publică PV 184/14.04.2010
32	1.6.2	Sala de sport	T26, CS 1/1, str. Stadionului S = 5000 mp	2010	4.451.839,73 Val din PV	Prop. publică PV 10986/28.10.2010
33		Teren aferent Cresei nr. 1	Str. Sportului, nr. 11, S = 1.939,40mp	1974	137.678,01	Prop. publică desprins din nr. 607
34		Piața „Mihail Sadoveanu”	CAT 2095 vecinatati Hotel Central, Casa de Cultura si bl. V8	2011	471.603,12	Prop. publica HCL 153/2009 Val lucrari pavare Piata Hotel Central PV 6682/23.03.2011+ Adr. Ser. B. F. C. 12.357/08.07.2011
35		Teren	Str. Vatra, nr.57 fata +spate bl P4, S = 1020 mp		65.167,80	Prop. publică
36	2.4.2.10	Teren	T28, A 854, S = 300 Mp Troita Ceferistilor		21.297,00	Prop. publică
37	2.4.2.10	Spatii verzi	T22, CAT 657, S = 334 mp Gradinitei		23.710,66	Prop. publică
38		Teren aferent puncte colectare deseuri	Str Gradinitei, spate bl. Z(Trandafirul), S = 30 mp		2.129,70	Prop. publica HCL 107/2008infintarea unor puncte colectare deseuri
39		Teren aferent	Str. Aleea Gradinitei, spate bl. M1, S = 30 mp		1.916,70	
40		Teren aferent	Str. Aleea Gradinitei, spate bl. N1, S = 21 mp		1.341,69	Prop. publica HCL 107/2008infintarea unor puncte colectare deseuri
41		Teren aferent	Str. Garabet Ibraileanu, spate bl. M1-M2(Crizanterna), S = 40 mp		2.839,60	
42		Teren aferent	Str. Garabet Ibraileanu, spate bl. Crinul, S = 40 mp		2.839,60	HCL 107/2008infintarea unor puncte colectare deseuri
43		Teren aferent	Str. Garabet Ibraileanu, spate bl. Z 1, S = 40 mp		2.839,60	




0	1	2	3	4	5	6
44		Teren aferent	Str. Garabet Ibraileanu, spate bl. Moldova, S = 40 mp		2.839,60	Prop. publica HCL 107/2008infintarea unor puncte colectare deseuri
45		Teren aferent	Str. Garabet Ibraileanu - N. Iorga, S = 16 mp		1.135,84	
46		Teren aferent	Str. N. Iorga - 1 Dec. 1918, S = 50 mp		3.194,50	
47		Teren aferent amenajat	Str. Aleea 1 Dec. 1918, spate bl. B9-B10, S = 64 mp		9.485,96	Prop. publica HCL 107/2008infintarea unor puncte colectare deseuri
48		Teren aferent	Str. M. Eminescu, spate bl. C10-B15, S = 30 mp		1.916,70	
49		Teren aferent	Str. Veronica Micle-Aleea Izvoarelor (bl. C5-B2), S = 50 mp		3.194,50	Prop. publica HCL 107/2008infintarea unor puncte colectare deseuri
50		Teren aferent	Str. Aleea Izvoarelor (bl. REMAR), S = 50 mp		3.194,50	
51		Teren aferent	Str. 22 Decembrie (CT 4 - bl G2), S = 50 mp		3.194,50	
52		Teren aferent	Str. Vasile Alexandri, lateral bl. L 4, S = 50 mp		3.194,50	Prop. publica HCL 107/2008infintarea unor puncte colectare deseuri
53		Teren aferent	Str. Cefenistilor, spate bl. B 29, S = 10 mp		638,90	
54		Teren aferent amenajat	Str. Aleea 1 Dec. 1918 (bl. B 18 - C 18), S = 100 mp		14.410,00	
55		Teren aferent	Str. Calea Iasului, spate bl. P 2, S = 60 mp		3.833,40	Prop. publica HCL 107/2008infintarea unor puncte colectare deseuri
56		Teren aferent	Str. Calea Iasului, spate bl. P 2, S = 60 mp		3.833,40	
57		Teren aferent	Str. Eugen Stamate, spate bl. (L1-L2), S = 48 mp		8.935,52	Prop. publica HCL 107/2008infintarea unor puncte colectare deseuri
58		Teren aferent	Str. Eugen Stamate, spate bl. D2, S = 10 mp		709,90	
59		Teren aferent amenajat	Str. Aleea Stefan cel Mare, spate bl. A 4, S = 48 mp		7.618,52	



0	1	2	3	4	5	6
60		Teren aferent amenajat	Str. Aleea Stefan cel Mare, spate bl. C 4, S = 35 mp		5.682,65	Prop. publica HCL 107/2008 infintarea unor puncte colectare deseuri
61		Teren aferent	Str. M. Kogalniceanu, spate bl. C 5, S = 10 mp		709,90	
62		Teren aferent	Str. M. Kogalniceanu, spate bl. V 1-3, S = 10 mp		709,90	
63		Teren aferent amenajat	Str. Horia (bl. Pav X-pav. Y), S = 40 mp		6.152,60	
64		Teren aferent	Str. Crisan (bl. M 6 - T 7), S = 10 mp		638,90	
65		Teren aferent	Str. Crisan (bl. M 5 - T 8), S = 10 mp		638,90	
66		Teren aferent amenajat	Str. Crisan (bl. F1, F2 - P A 1-3), S = 40 mp		6.152,60	Prop. publica HCL 107/2008 infintarea unor puncte colectare deseuri
67		Teren aferent	Str. Gradinitei, spate Judecatorie, S = 50 mp		3.549,50	
68		Teren aferent amenajat	Str. Aleea Tineretului, spate bl. Magazin, S = 48 mp		7.618,52	
69		Teren aferent amenajat	Str. Aleea Tineretului, spate bl. V 8, S = 40 mp		6.436,60	
70		Teren aferent amenajat	Str. Aleea Tineretului, spate Primaria v, S = 48 mp		7.618,52	
71		Teren aferent conductei de apa	Str. Moldovei, T 29, A 838/1 S = 7.271 mp		516.168,29	Prop. Publica
72	Din 502	Teren de joacă copii	T 42, CAT 1741/200, S = 570 mp, Str. Mihai Eminescu	2010	155.966,34	Prop. publică PVR 18863 Din 2010
73	Din 427	Teren de joacă copii Ioana	T 18, CAT 456/1, S = 760 mp, Str. Eugen Stamate		53.952,40	Prop. publică HCL 52/2010
74	Din 573	Teren de joacă copii	T 13, CAT 357/11/1 S = 1.200 mp, Str. Calea Iaşului	1997	76.668,00	Prop. publică



0	1	2	3	4	5	6
75	1.10	Statuie Mihail Sadoveanu	Piața Mihail Sadoveanu		139.589,00	Prop. publică Nota comunicare din partea Serv. Buget Contabilitate nr. 14.917/2011
76	1.6.2.	Locuinte sociale	Str. Morilor nr. 28, 2 ap. Cu 2 camere		27.428,68	Prop. publică
77		Teren aferent	Str. Morilor nr. 28, S = 800 mp		51.112,00	Prop. publică



## HOTĂRÂREA NR. 225

din 30.12.2016

### privind zonarea municipiului Pașcani în vederea stabilirii impozitelor și taxelor locale pentru anul 2017

Consiliul Local al municipiului Pașcani, Județul Iași ;

Având în vedere expunerea de motive nr. 21246/14.11.2016, înaintată de Primarul municipiului Pașcani, ca initiator al proiectului de hotărâre;

Având în vedere referatul nr. 21247/14.11.2016, întocmit de Serviciul Urbanism, Compartiment Patrimoniu și Compartiment Juridic din cadrul Primăriei municipiului Pașcani;

Având în vedere dispozițiile art. 465 și art. 453, lit. i) din Legea nr. 227/2015, privind Codul Fiscal, cu modificările și completările ulterioare;

Având în vedere normele metodologice de aplicare a Legii nr. 227/2015 privind Codul Fiscal, aprobate prin H.G. nr. 1/2016 cu modificările și completările ulterioare;

Având în vedere prevederile Legii nr. 350 din 6 iulie 2001 - privind amenajarea teritoriului și urbanismul, modificată și completată;

Având în vedere prevederile Ordonanței nr. 27 din 27 august 2008 pentru modificarea și completarea Legii nr. 350/2001 privind amenajarea teritoriului și urbanismul;

În baza Legii nr. 273/2006 privind Finanțele Publice Locale, cu modificările și completările ulterioare;

În conformitate cu art. 36, alin.(4) lit.c) din Legea nr. 215/2001, privind administrația publică locală, republicată, cu modificările și completările ulterioare;

Având în vedere Rapoartele de avizare ale :

- Comisiei de organizare și dezvoltare urbanistică, realizarea lucrărilor publice, conservarea monumentelor istorice, protecția mediului, ecologie, patrimoniu și administrație publică, înregistrat sub nr. 1631/29.12.2016 ;
- Comisiei de prognoze economico-sociale, buget, finanțe, industrie, agricultură, silvicultură, prestări servicii, comerț și IMM-uri, programe europene, atragere de fonduri structurale și relații externe, înregistrat sub nr. 1628/29.12.2016 ;
- Comisiei pentru învățământ și activități științifice, cultura, culte, tineret, sport și turism, sănătate, muncă, protecție socială și combaterea sărăciei, înregistrat sub nr. 1630/29.12.2016 ;
- Comisiei juridică, ordine publică, drepturile omului și libertăți cetățenești din cadrul Consiliului Local al municipiului Pașcani, înregistrat sub nr. 1629/29.12.2016 ;

În temeiul art. 45 alin. (1), din Legea nr. 215/2001, privind administrația publică locală, republicată, modificată și completată,

## HOTĂRĂȘTE:

**Art.1.** Se aprobă zonarea municipiului Pașcani, conform anexei nr. 1, parte integrantă din prezenta hotărâre.

**Art.2.** Prezenta hotărâre produce efecte juridice, începând cu data de 01.01.2017.

**Art.3.** De la data momentului din care produce efecte juridice prezenta hotărâre, se abrogă Hotărârea Consiliului Local al Municipiului Pașcani nr. 156/2012 privind zonarea municipiului Pașcani..


**Art.4.** Serviciul administrație publică locală va comunica în copie prezenta hotărâre:

- Instituției Prefectului județului Iași ;
- Primarului municipiului Pașcani ;
- Serviciului Urbanism, Amenajarea teritoriului;
- Compartiment Patrimoniu si Contracte;
- Serviciul Buget, Financiar, Contabilitate ;
- Serviciului Impozite și Taxe Locale ;
- Mass-media.

**PREȘEDINTE DE ȘEDINȚĂ,  
Consilier local,  
DONDAȘ ADRIANA**




**Contrasemnează pentru legalitate  
SECRETARUL MUNICIPIULUI  
cons. jr. IRINA JITARU**




**ZONAREA MUNICIPIULUI PAȘCANI  
IN FUNCȚIE DE DISTANȚA FATĂ DE CENTRUL LOCALITĂȚII  
ȘI DOTAREA STRĂZILOR CU REȚELE EDILITARE**

NR. CRT.	DENUMIRE STRAZI	REȚELE APA	REȚELE CANALIZARE	REȚELE ELECTRICE	REȚELE GAZE	FELUL IMBRACAMINTILOR
<b>ZONA A</b>						
1.	1 DECEMBRIE 1918 DE LA STR. REPUBLICII PÂNĂ LA INTERSECȚIA CU ALEEA 1 DECEMBRIE 1918 ( PÂNĂ LA NR.46 ȘI 105B)	DA	DA	DA	DA	BETON ASFALTIC
2.	ALBINEȚ	DA	DA	DA	DA	BETON ASFALTIC
3.	ALEEA 1 DECEMBRIE 1918	DA	DA	DA	DA	BETON ASFALTIC
4.	ALEEA 22 DECEMBRIE DIN STRADA CUZA VODĂ PÂNĂ ÎN STRADA VASILE ALECSANDRI	DA	DA	DA	DA	BETON ASFALTIC
5.	ALEEA GRĂDINIȚEI	DA	DA	DA	DA	BETON ASFALTIC
6.	ALEEA CASTANILOR	DA	DA	DA	DA	BETON ASFALTIC
7.	ALEEA IZVOARELOR	DA	DA	DA	DA	BETON ASFALTIC
8.	ALEEA PARCULUI	DA	DA	DA	DA	BETON ASFALTIC
9.	ALEEA SPORTULUI	DA	DA	DA	DA	BETON ASFALTIC
10.	ALEEA ȘTEFAN CEL MARE	DA	DA	DA	DA	BETON ASFALTIC
11.	ALEEA TINERETULUI	DA	DA	DA	DA	BETON ASFALTIC
12.	AURORA I	DA	DA	DA	DA	PAVELE BETON
13.	AURORA II	DA	DA	DA	DA	BETON ASFALTIC
14.	CALEA ROMANULUI DE LA INTERSECȚIA CU STR. GRĂDINIȚEI(NR. 2 ȘI 1) PÂNĂ LA INTERSECȚIA CU STR. ROZELOR (NR. 20 ȘI 9)	DA	DA	DA	DA	BETON ASFALTIC
15.	CALEA IAȘULUI DIN BLOC P1 PÂNĂ LA INTERSECȚIA CU STR. CĂLUGĂRENI	DA	DA	DA	DA	BETON ASFALTIC
16.	CAMIL PETRESCU DE LA STRADA MOLDOVEI(NR. 2 ȘI 1) PÂNĂ LA BISERICA ÎNALȚAREA DOMNULUI STIL VECHI( 48 A ȘI 35)	DA	DA	DA	DA	BETON ASFALTIC

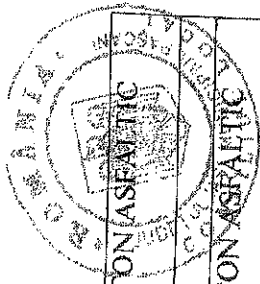




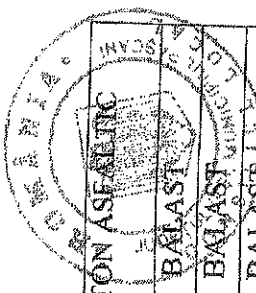
17.	CEFERIȘTILO	DA	DA	DA	DA	DA	BETON ASFALTIC
18.	CLOȘCA	DA	DA	DA	DA	DA	BETON ASFALTIC
19.	CRINILO DE LA STR. MOLDOVEI PÂNĂ LA PROPRIETATEA NR. 70 A (INCLUSIV)	DA	DA	DA	DA	DA	BETON ASFALTIC
20.	CRIȘAN	DA	DA	DA	DA	DA	BETON ASFALTIC
21.	CRONICAR NECULCE	DA	DA	DA	DA	DA	BETON ASFALTIC
22.	CUZA-VODĂ	DA	DA	DA	DA	DA	BETON ASFALTIC
23.	DECEBAL	DA	DA	DA	DA	DA	PAVELE BETON
24.	DRAGOS - VODA DE LA INTERSECȚIA CU STRADA MOLDOVEI( NR. 2 ȘI 7) PÂNĂ LA INTERSECȚIA CU STRADA FÎNȚINELE (NR. 110 ȘI 113)	DA	DA	DA	DA	DA	BETON ASFALTIC
25.	EUGEN STAMATE	DA	DA	DA	DA	DA	BETON ASFALTIC
26.	GARABET IBRĂILEANU	DA	DA	DA	DA	DA	BETON DE CIMENT
27.	GAVRIL GHEORGHIU	DA	DA	DA	DA	DA	BETON ASFALTIC
28.	GĂRII DE LA STRADA VATRA PÂNĂ LA ȘCOALA SPECIALĂ	DA	DA	DA	DA	DA	BETON ASFALTIC
29.	GEORGE ENESCU	DA	DA	DA	DA	DA	BETON ASFALTIC
30.	GRADINITEI DE LA STRADA MOLDOVEI( NR. 37 ȘI 48) PANA LA INTERSECȚIA CU STRADA ABATOR INCLUSIV SCLUKOIL (NR. 1A ȘI 2)	DA	DA (pana la Kosarom)	DA	DA	DA	BETON ASFALTIC
31.	HORIA	DA	DA	DA	DA	DA	BETON ASFALTIC
32.	IZVOARELOR	DA	DA	DA	DA	DA	BETON ASFALTIC
33.	LOCOTENENT IONESCU	DA	DA	DA	DA	DA	BETON ASFALTIC
34.	MIHAI EMINESCU	DA	DA	DA	DA	DA	BETON ASFALTIC
35.	MIHAIL KOGĂLNICEANU	DA	DA	DA	DA	DA	BETON ASFALTIC
36.	MIHAIL SADOVEANU	DA	DA	DA	DA	DA	BETON ASFALTIC
37.	MOLDOVEI DE LA CASA DE CULTURA PANA LA INTERSECȚIA CU STR. PLAIESULUI (PANA LA NR. 104 ȘI 27)	DA	DA	DA	DA	DA	BETON ASFALTIC
38.	NICOLAE IORGA	DA	DA	DA	DA	DA	BETON ASFALTIC
39.	PIATA AGROALIMENTARA - ZONA GARI	DA	DA	DA	DA	DA	BETON DE CIMENT



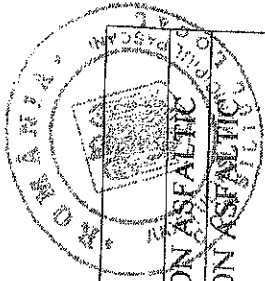
40.	PIAȚA AGROALIMENTARĂ – EUGEN STAMATE	DA	DA	DA	DA	DA	BETON DE CIMENT
41.	REPUBLICII	DA	DA	DA	DA	DA	BETON ASFALTIC
42.	SPORTULUI	DA	DA	DA	DA	DA	BETON ASFALTIC
43.	STADIONULUI	DA	DA	DA	DA	DA	BETON ASFALTIC
44.	STEFAN CEL MARE DE LA HOTEL PANA LA INTERSECȚIA CU STRADA MORILOR (PANA LA NR. 205 ȘI 254)	DA	DA	DA	DA	DA	BETON ASFALTIC
45.	VERONICA MICLE	DA	DA	DA	DA	DA	BETON ASFALTIC
<b>ZONA B</b>							
46.	1 DECEMBRIE 1918 DE LA INTERSECȚIA CU ALEEA 1 DECEMBRIE 1918(NR. 48 ȘI 105B) PÂNĂ LA INTERSECȚIA CU STR. DRAGOS VODA( NR. 150 ȘI 143)	DA	NU	DA	DA	DA	BETON ASFALTIC
47.	22 DECEMBRIE	DA	DA	DA	DA	DA	BETON ASFALTIC
48.	ALEEA CALEA IAȘULUI	DA	DA	DA	DA	DA	BALAST
49.	ALEEA MIHAI EMINESCU (POSTA STR. M. EMINESCU)	DA	DA	DA	DA	DA	BETON DE CIMENT
50.	CAMIL PETRESCU DE LA INTERSECȚIA STR. GAVRIL GHEORGHIU( NR. 48B ȘI 35) PÂNĂ LA NR. 66A ȘI 43A	DA	NU	DA	DA	DA	BETON ASFALTIC
51.	CIPRIAN PORUMBESCU	DA	NU	DA	DA	DA	BETON ASFALTIC
52.	CULTURII DE LA NR 20 ȘI 29. PÂNĂ LA INTERSECȚIA CU STR CASA DE APĂ( NR. 8 ȘI 7)	DA	DA	DA	DA	DA	BETON ASFALTIC
53.	GĂRII (DE LA ȘCOALA SPECIALĂ PÂNĂ LA BARIERA CFR LUNCA)	DA	DA	DA	DA	DA	BETON ASFALTIC
54.	SECTOR STR. FÎNTÎNELE DE LA INTERSECȚIA CU STR. DRAGOȘ-VODA( NR. 2 ȘI 1) PÂNĂ LA INTERSECȚIA CU STR. GARI( NR. 70-72 ȘI 45)	DA	DA	DA	DA	DA	BETON ASFALTIC
55.	TRAIAN VUIA	DA	DA	DA	DA	DA	BETON ASFALTIC
56.	VATRA	DA	DA	DA	DA	DA	BETON ASFALTIC
57.	ZIMBRULUI	DA	DA	DA	DA	DA	BETON ASFALTIC
<b>ZONA C</b>							
58.	I MAI	DA	NU	DA	DA	DA	BETON ASFALTIC



59.	13 DECEMBRIE DE LA STRADA FERICIRII PÂNĂ LA CAPĂT	DA		DA		DA		DA		BETON ASFALTIC
60.										
61.	ABATOR	DA	DA(partial 450 ml)	DA		DA		DA		BETON ASFALTIC
62.	AGACHI	NU	NU	DA		DA		DA		BETON ASEFALTIC
63.	ALEEA 22 DECEMBRIE DE LA INTERSECȚIA CU STRADA VASILE ALECSANDRI( DE LA NR. 6 ȘI 7) PÂNĂ LA CAPĂT (PÂNĂ LA NR. 44 ȘI 27)	DA	DA	DA		DA		DA		BALAST
64.	AMURGULUI	DA	NU	DA		DA		NU		BALAST
65.	ANTON PANN	NU	NU	DA		DA		NU		BALAST
66.	ARMONIEI	DA	NU	DA		DA		DA		BALAST
67.	AVRAM IANCU	DA	NU	DA		DA		DA		BALAST
68.	BRATES	DA	DA	DA		DA		DA		BETON ASFALTIC
69.	CALEA IAȘULUI DE LA INTERSECȚIA CU STR. CALUGĂRENI PÂNĂ LA CAPĂT(NR. 17 ȘI 18)	DA	DA(partial)	DA		DA		DA		BALAST
70.	CALEA ROMANULUI DE LA INTERSECȚIA STR.ROZELOR(NR. 24 ȘI 11) PÂNĂ LA CAPĂT ( NR. 44 ȘI 27)	DA	DA(partial)	DA		DA		DA		BALAST + PĂMÂNT
71.	CALEA SUDULUI	DA	NU	DA		DA		DA		BALAST
72.	CAMIL PETRESCU DE LA BISERICA ÎNALȚAREA DOMNULUI STIL VECHI(LA NR. 50) PÂNĂ LA INTERSECȚIA CU STRADA GAVRIL GHEORGHIU	DA	DA	DA		DA		DA		BALAST
73.	CASA DE APĂ	DA	DA	DA		DA		DA		BALAST
74.	CĂLUGĂRENI	DA	DA	DA		DA		DA		BALAST
75.	CERBULUI	DA	DA	DA		DA		DA		BALAST
76.	CORBULUI	DA	DA	DA		DA		DA		BETON ASFALTIC
77.	COSMINULUI	DA	DA	DA		DA		DA		BALAST
78.	CRINILOR DE LA NR. 70 A PÂNĂ LA SERA DE FLORI	DA	DA	DA		DA		DA		BALAST
79.	CULTURII DE LA INTERSECȚIA CU STR CASA DE APĂ PÂNĂ LA CAPĂT (FUNDĂTURĂ)	DA	NU	DA		DA		DA		BALAST
80.	DOBROGEANU GHEREA	DA	NU	DA		DA		DA		BALAST



81.	DRAGOȘ VODĂ DE LA POD la NR. 200 (SC ALLCON ENGINEERING)	NU	NU	DA	NU	DA	BETON ASFALTIC
82.	DOCTOR GUȚU	DA	DA	DA	DA	DA	BALAST
83.	FUNDAC CASA DE APA	DA	DA	DA	DA	DA	BALAST
84.	FUDAC FÎNȚINELE	DA	NU	DA	NU	DA	BALAST
85.	FUNDAC DRAGOȘ VODĂ	DA	NU	DA	NU	DA	BALAST
86.	FUNDAC ȘTEFAN CEL MARE	DA	NU	DA	NU	DA	BALAST
87.	GÎȘTEȘTI DE LA ȘOSEAUA NEAMȚULUI PÂNĂ LA INTERSECȚIA CU STR. CIOCĂRLIEI	NU	NU	DA	NU	DA	BETON ASFALTIC+ BALAST
88.	GÎȘTEȘTI DE LA INTERSECȚIE CU STRADA CIOCĂRLIEI PÂNĂ LA CAPĂT	NU	NU	DA	NU	DA	BETON ASFALTIC
89.	GRĂDINIȚEI DE LA LUKOIL(NR. 1A) PÂNĂ LA STAȚIA DE EPURARE(PÂNĂ LA A. NR. 3-5A)	DA	DA/ PARTIAL	DA	DA/ PARTIAL	DA	BETON DE CIMENT
90.	GRIGORE URECHE	DA	NU	DA	NU	DA	BALAST
91.	I.L.CARAGIALE	DA	NU	DA	NU	DA	BALAST
92.	ION CREANGĂ	DA	NU	DA	NU	DA	BALAST
93.	LUCEAFĂRULUI	DA	NU	DA	NU	DA	BETON ASFALTIC
94.	MIHAI BUSUIOC	DA	DA	DA	NU	DA	BALAST
95.	MIHAI VITEAZU	DA	NU	DA	NU	DA	BALAST
96.	MORILOR	DA	NU	DA	NU	DA	BETON ASFALTIC+ BALAST
97.	MOLDOVEI DE LA INTERSECȚIA CU STR. PLĂIEȘILUI PÂNĂ LA INTERSECȚIE CU ION CREANGĂ	DA	NU	DA	NU	DA	BETON ASFALTIC
98.	MOȘ ION ROATĂ DE LA INTERSECȚIA CU STR. FERICIRII NR. (40 ȘI 43C) PÂNĂ LA INTERSECȚIA CU STR. TUDOR VLADIMIRESCU	DA	NU	DA	NU	DA	BETON ASFALTIC
99.	MUȘATINILOR	DA	DA (partial)	DA	DA (partial)	DA	BALAST
100.	NEAGOE BASARAB	DA	DA	DA	DA	DA	BALAST
101.	PLOPILOR	DA	NU	DA	NU	DA	BETON ASFALTIC+ BALAST
102.	RENAȘTERII	DA	NU	DA	NU	DA	BALAST
103.	ROZELOR DE LA CALEA ROMANULUI (NR. 1 ȘI 2) LA ȘOSEAUA NAȚIONALĂ(1 ȘI 2A,2B)	DA	NU	DA	NU	DA	BALAST
104.	SECTOR STR FÎNȚINELE DE LA INTERSECȚIA	DA	NU	DA	NU	DA	BALAST



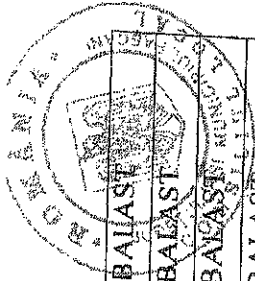
	CU STR. DRAGOȘ-VODA(NR. 94 ȘI 61) PÂNĂ LA INTERSECȚIA CU STR. AGACHI(NR. 104 ȘI 67)									
105.	ȘOSEAUA NEAMȚULUI	DA	NU	DA	DA	DA	DA	DA	BETON ASFALTIC	
106.	ȘTEFAN CEL MARE DE LA INTERSECȚIA CU STR. MORILOR( NR. 205A ȘI 256) PÂNĂ LA INTERSECȚIA CU STR. CRIZANTEMELOR ( NR. 267 ȘI 306M)	DA	NU	DA	DA	DA	DA	DA	BETON ASFALTIC	
107.	UNIRII	DA	NU	DA	DA	DA	DA	DA	BETON ASFALTIC+	
108.	VASILE ALECSANDRI	DA	DA	DA	DA	DA	DA	DA	BETON DE CIMENT	
109.	VASILE LUPU	DA	NU	DA	DA	DA	DA	DA	ASFALT	
110.	VICTORIEI	DA	DA	DA	DA	DA	DA	DA	BETON DE CIMENT	
111.	VLAD ȚEPEȘ	DA	NU	DA	DA	DA	DA	DA	BALAST	
112.	WALTER MĂRĂCINEANU	DA	DA	DA	DA	DA	DA	DA	BALAST	

#### ZONA D

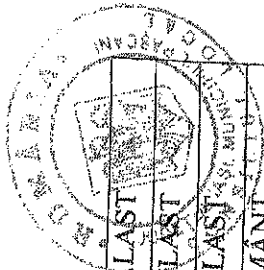
113.	9 MAI	DA	NU	DA	DA	DA	DA	DA	BALAST
114.	16 FEBRUARIE	NU	NU	DA	DA	DA	DA	NU	BALAST
115.	24 IANUARIE	NU	NU	DA	DA	DA	DA	NU	BALAST
116.	ALEXANDRU CEL BUN	DA	NU	DA	DA	DA	DA	NU	BALAST
117.	ALEXANDRU ODOBESCU	DA	NU	DA	DA	DA	DA	DA	BALAST
118.	ALUNIȘ	NU	NU	NU	NU	NU	NU	NU	BALAST
119.	ANA IPĂTESCU	NU	NU	DA	DA	DA	DA	NU	PĂMÂNT
120.	ANDREI MUREȘAN	NU	NU	DA	DA	DA	DA	NU	BALAST
121.	APRODU PURICE	DA	NU	DA	DA	DA	DA	DA	PĂMÂNT
122.	ARCULUI	NU	NU	DA	DA	DA	DA	DA	BALAST
123.	AUREL VLAICU	NU	NU	DA	DA	DA	DA	DA	BALAST
124.	BACIUȚULUI	NU	NU	DA	DA	DA	DA	DA	BALAST
125.	BARBU LĂUTARU	NU	NU	DA	DA	DA	DA	NU	BALAST
126.	BARCAN	NU	NU	DA	DA	DA	DA	DA	BALAST
127.	BERZEI	NU	NU	DA	DA	DA	DA	NU	BALAST



128.	BISERICII	NU	NU	DA	NU	DA	NU	BALAST
129.	BOȘTENI	DA	NU	DA	NU	DA	DA	BALAST
130.	BUCIUM	NU	NU	DA	NU	DA	NU	BALAST
131.	BUCURIEI	DA	NU	DA	NU	DA	DA	BALAST
132.	BUJORULUI	NU	NU	DA	NU	DA	DA	BALAST
133.	BUZDUGAN	NU	NU	DA	NU	DA	NU	BALAST
134.	CALEA SIRETULUI	NU	NU	NU	NU	NU	NU	BALAST
135.	CALISTRAT HOGAȘ	NU	NU	DA	NU	DA	NU	PĂMÂNT
136.	CĂLĂRAȘI	DA	NU	DA	NU	DA	NU	BALAST
137.	CĂRĂMIDĂRIEI	NU	NU	DA	NU	DA	DA	BALAST
138.	CIOCÎRLIEI	NU	NU	DA	NU	DA	NU	BALAST
139.	CISMARULUI	NU	NU	DA	NU	DA	NU	BALAST
140.	COLONEL ALCAZ	NU	NU	DA	NU	DA	NU	BALAST
141.	CONSTANTIN BRÂNCOVEANU	NU	NU	DA	NU	DA	NU	BALAST
142.	COSTACHE NEGRI	DA	NU	DA	NU	DA	DA	BETON ASFALTIC
143.	CRIZANTEMELOR	NU	NU	DA	NU	DA	NU	BALAST
144.	CUCULUI	NU	NU	DA	NU	DA	NU	BALAST+ BETON ASFALTIC
145.	DEALUL MARE	DA	NU	DA	NU	DA	NU	BALAST
146.	DEALUL SPIRII	DA	NU	DA	NU	DA	DA	BALAST
147.	DIMITRIE BOLINTINEANU	DA	NU	DA	NU	DA	DA	BALAST
148.	DIMITRIE CANTEMIR	DA	NU	DA	NU	DA	DA	BALAST
149.	DOAMNA DESPINA	DA	NU	DA	NU	DA	DA	BALAST
150.	DORULUI	DA	NU	DA	NU	DA	DA	BALAST
151.	EMIL RACOVITĂ	DA	NU	DA	NU	DA	NU	BALAST
152.	ETERNITĂȚII	NU	NU	DA	NU	DA	DA	BALAST
153.	FERICIRII	DA	NU	DA	NU	DA	NU	BALAST
154.	FERICIRII DE LA INTERSECȚIA CU STRADA 13 DECEMBRIE PÂNĂ LA CAPĂT	DA	NU	DA	NU	DA	DA	BETON ASFALTIC
				DA	NU	DA	DA	BALAST

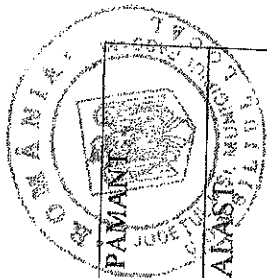


155.	FLORILOR	NU	NU	DA	NU	DA	NU	BALAST
156.	FRUNZELOR	NU	NU	DA	NU	DA	NU	BALAST
157.	GEORGE COȘBUC	DA	NU	DA	NU	DA	DA	BALAST
158.	GHEORGHE DOJA	NU	NU	DA	NU	DA	NU	BALAST
159.	GHIOCETI	DA	NU	DA	NU	DA	DA	BALAST
160.	GHI. BRĂȚIANU	DA	NU	DA	NU	DA	NU	BALAST
161.	GRĂDINĂRIEI	NU	NU	DA	NU	DA	NU	BALAST
162.	GRĂDINILOR	NU	NU	DA	NU	DA	NU	BALAST
163.	GRIGORE GHICA VODĂ	NU	NU	DA	NU	DA	DA	PĂMÂNT + BALAST
164.	GRIVIȚEI	DA	NU	DA	NU	DA	DA	PĂMÂNT
165.	HENRI COANDĂ	NU	NU	DA/PARTIAL	NU	DA/PARTIAL	DA/PARTIAL	BALAST+PĂMÂNT
166.	IAZULUI	NU	NU	DA	NU	DA	DA	BALAST
167.	INDEPENDENȚEI	NU	NU	DA	NU	DA	DA	BETON ASFALTIC
168.	INDUSTRIEI	NU	NU	NU	NU	NU	NU	PĂMÂNT
169.	ISLAZULUI	NU	NU	DA	NU	DA	DA	BALAST
170.	IZVOARELE HĂSNĂȘENI	DA	NU	DA	NU	DA	DA	BALAST
171.	ÎN CÎMP	NU	NU	DA	NU	DA	NU	PĂMÂNT
172.	LIBERTĂȚII	DA	NU	DA	NU	DA	DA	BETON ASFALTIC
173.	LILIACULUI	DA	NU	DA	NU	DA	NU	BALAST
174.	MATEI BASARAB	DA	NU	DA	NU	DA	DA	BALAST
175.	MATEI CORVIN	NU	NU	DA	NU	DA	DA	BALAST
176.	MĂLINI	NU	NU	NU	NU	NU	NU	PĂMÂNT
177.	MĂRĂȘEȘTI	NU	NU	DA	NU	DA	NU	BALAST
178.	MIRCEA CEL BĂTRÂN	NU	NU	DA	NU	DA	NU	BALAST
179.	MIRON COSTIN	NU	NU	DA	NU	DA	NU	BALAST
180.	MOȘ ION ROATĂ DE LA INTERSECȚIA CU STR. TUDOR VLADIMIRESC PÂNĂ INTERSECȚIA CU STR. 13 DECEMBRIE.	DA	NU	DA	NU	DA	DA	BALAST
181.	MOVILA LUI BURCEL	DA	NU	DA	NU	DA	DA	BALAST



182.	MUNCITORULUI	NU	NU	DA	DA	DA	BALAST
183.	NICOLAE BALCESCU	NU	NU	DA	DA	DA	BALAST
184.	NICOLAE GRIGORESCU	DA	NU	DA	DA	DA	BALAST
185.	NOROCULUI	NU	NU	DA	DA	NU	PĂMÂNT
186.	NUCULEȚ	NU	NU	DA	DA	NU	BALAST
187.	NUCULUI	NU	NU	NU	NU	NU	PĂMÂNT
188.	OITUZ	NU	NU	DA	DA	DA	BALAST
189.	PĂCII	NU	NU	DA	DA	DA	BALAST
190.	PĂRĂUL SEC	NU	NU	DA	DA	DA	BALAST
191.	PENEȘ CURCANU	DA	NU	DA	DA	NU	BALAST
192.	PIETRIȘ	NU	NU	DA	DA	NU	BALAST
193.	PETRU RAREȘ	NU	NU	DA	DA	NU	BALAST
194.	PLĂIEȘULUI	DA	NU	DA	DA	DA	BALAST
195.	PLEVNEI	DA	NU	DA	DA	DA	BALAST
196.	PLOPIOR DE LA NR. 1 PÂNĂ LA NR. 63	NU	NU	DA	DA	DA	PĂMÂNT
197.	POIENI	DA	NU	DA	DA	DA	BALAST
198.	POPA ȘAPCĂ	DA	NU	DA	DA	DA	BALAST
199.	PREDA BUZESCU	DA	NU	DA	DA	DA	BALAST
200.	PRIMĂVERII	DA	NU	DA	DA	NU	BALAST
201.	PRISĂCII	DA	NU	DA	DA	DA	BALAST+BETON DE CIMENT
202.	RADU NEGRU	NU	NU	DA	DA	DA	BALAST
203.	RĂZOARE	NU	NU	DA	DA	NU	BALAST
204.	RÎPA GALBENĂ	NU	NU	DA	DA	NU	BALAST
205.	ROZELOR DE LA SOSEAUĂ NAȚIONALĂ (NR. 13 ȘI 4) LA CAPAT (NR. 33 ȘI 24)	DA	NU	DA	DA	DA	BALAST
206.	SALCĂMULUI	NU	NU	NU	NU	NU	BALAST
207.	SĂLCIILOR	DA	NU	DA	DA	NU	PĂMÂNT
208.	SIRETULUI	NU	NU	DA	DA	DA	BALAST





209.	SECTOR STR FÎNTÎNELE DE LA INTERSECȚIA CU STR. DRAGOȘ-VODA(POD) PÂNĂ LA CASA PARTICULARA IRIMESCU(BUCAN COSTACHE)	DA	NU	DA	DA	BALAST + PĂMÂNT
210.	SECTOR STR FÎNTÎNELE DE LA INTERSECȚIA CU STR. DRAGOȘ-VODA(POD) PÂNĂ LA CASA PARTICULARA BUCAN(NR.94, 96,98,98A,96A)	DA	NU	DA	DA	BALAST
211.	SECTOR STR FÎNTÎNELE DE LA INTERSECȚIA CU STR. AMURGULUI PÂNĂ LA DIG (NR. 55A)	DA	NU	DA	DA	BALAST
212.	SECTOR STR FÎNTÎNELE DE LA SC ADEMS( NR. 80) SRL PÂNĂ ÎN TEREN AGRICOL (NR. 92)	DA	NU	DA	DA	BALAST + PĂMÂNT
213.	SECTOR STR FÎNTÎNELE DE-A LUNGUL PROPRIETATII SC ADEMS SRL(NR. 76,76A,78)					PĂMÂNT
214.	SPIRU HARET	NU	NU			PĂMÂNT
215.	STÎNILOR	NU	NU	DA	NU	BALAST
216.	STEJARULUI	NU	NU	DA	NU	BALAST
217.	STRADELA ION CREANGĂ	NU	NU	NU	NU	PĂMÂNT
218.	SOSEAU NAȚIONALĂ	DA	NU	DA	NU	BALAST
219.	TĂMĂDUIENI	DA	NU	DA	DA	PĂMÂNT
220.	TEJULUI	DA	NU	DA	DA	BALAST + PĂMÂNT
221.	TOAMNEI	NU	NU	DA	NU	BALAST
222.	TRANDAFIRILOR	NU	NU	DA	NU	PĂMÂNT
223.	TUDOR VLADIMIRESCU	DA	NU	DA	NU	BALAST
224.	VADU SIRET	NU	NU	DA	DA	BALAST
225.	VASILE PÂRVAN	NU	NU	DA	NU	BALAST
226.	VÂRFUL DEALULUI	NU	NU	DA	NU	PĂMÂNT + BALAST
227.	VÎNTULUI	NU	NU	DA	DA	PĂMÂNT
228.	VLAICU VODĂ	NU	NU	DA	DA	BALAST
229.	VULTURULUI	NU	NU	DA	NU	BALAST
230.	URSULUI	DA	NU	DA	DA	BALAST
231.	ZMEULUI	NU	NU	DA	NU	BALAST

SERV. URBANISM ȘI AMENAJĂRI TERITORIALE  
 Șef serv. VASILE LEAHU

COMPARTIMENT PATRIMONIUL ȘI CONTRACTE,  
 Cons. ALEXANDRU APETREI

## HOTARAREA Nr. 2

Din data de: 15.01.2016

privind reevaluarea valorilor de inventar aferente bunurilor proprietate publică a Unității Administrativ Teritoriale Pașcani, însușite prin hotărâri ale Consiliului Local al Municipiului Pașcani, județul Iași

### **Consiliul Local al Municipiului Pașcani, județul Iași;**

În baza art. 8., alin. (1) și (2) din Legea nr. 82/1991, a contabilității, republicată, cu modificările și completările ulterioare;

În baza art. 2<sup>1</sup> și 2<sup>2</sup> din Ordonanța Guvernului nr. 81 din 28 august 2003 privind reevaluarea și amortizarea activelor fixe aflate în patrimoniul instituțiilor publice, cu modificările și completările ulterioare;

În conformitate cu prevederile art. 3, alin. (4), art. 18 și art. 21 din Legea nr. 213/1998 privind bunurile proprietate publică, cu modificările și completările ulterioare;

În baza Normelor tehnice pentru întocmirea inventarului bunurilor care alcătuiesc domeniul public al comunelor, orașelor, municipiilor și județelor, aprobate prin H.G. nr. 548 din 08 iulie 1999;

Având în vedere Anexa nr. 3 – Inventarul bunurilor care aparțin domeniului public al Municipiului Pașcani, la Hotărârea Guvernului nr. 1354/2001 privind atestarea domeniului public al județului Iași, precum și al municipiilor, orașelor și comunelor din județul Iași;

Având în vedere art. I, pct. 2 din Hotărârea Guvernului nr. 48/2007, pentru modificarea și completarea Hotărârii Guvernului nr. 1354/2001 privind atestarea domeniului public al județului Iași, precum și al municipiilor, orașelor și comunelor din județul Iași;

În conformitate cu prevederile art. 36, alin. (1) și alin. 2, litera c), art. 63, alin. 5, litera d), art. 119 și art. 120 din Legea nr. 215/2001 privind administrația publică locală, republicată, cu modificările și completările ulterioare;

Având în vedere Hotărârea Consiliului Local al Municipiului Pașcani nr. 53 din 23.08.1999, privind aprobarea domeniului public al Municipiului Pașcani județul Iași;

Având în vedere Hotărârea Consiliului Local al Municipiului Pașcani nr. 38 din 26.03.2009, privind modificarea Anexei nr. 3 "Inventarul bunurilor care aparțin domeniului public al Municipiului Pașcani", însușită prin H.C.L. nr. 53/1999 și aprobată prin H.G. nr. 1354/2001;

Având în vedere Raportul de evaluare nr. 90/04.12.2015, înregistrat la Deneș Tania Iuliana I.I. sub nr. 93/07.12.2015 și la Primăria Municipiului Pașcani sub nr. 22726/07.12.2015, privind Reevaluarea activelor fixe corporale și activelor fixe necorporale în curs de execuție aflate în domeniul public și în domeniul privat al Municipiului Pașcani la data

de 31.12.2014, actualizate la data de 30.09.2015, întocmit de către Deneș Tania Iuliana - evaluator autorizat ANEVAR;

Având în vedere propunerea Primarului Municipiului Pașcani, în calitate de inițiator al Proiectului de hotărâre și expunerea de motive a inițiatorului, înregistrată sub nr. 488/11.01.2016;

Având în vedere Raportul comun de specialitate întocmit de Direcția Economică, Compartimentul Patrimoniu și Contracte, Compartimentul Juridic și Contencios, din cadrul aparatului de specialitate al Primarului Municipiului Pașcani, înregistrat sub nr. 489/11.01.2016;

Având în vedere Rapoartele de avizare ale următoarelor comisii de specialitate din cadrul Consiliului Local al Municipiului Pașcani:

➤ *Comisiei de prognoze economico-sociale, buget, finanțe, industrie, agricultură, silvicultură, prestări servicii, comerț și IMM-uri, programe europene, atragere de fonduri structurale și relații externe, înregistrat sub nr. 18/14.01.2016;*

➤ *Comisiei juridice, ordine publică, drepturile omului și libertăților cetățenești, înregistrat sub nr. 22/15.01.2016;*

În temeiul art. 45, alin. (1) din Legea 215/2001 privind administrația publică locală republicată, cu modificările și completările ulterioare;

## H O T Ă R Ă Ș T E:

**Art. 1.** Se aprobă reevaluarea valorilor de inventar aferente bunurilor proprietate publică a Unității Administrativ Teritoriale Pașcani, însușite prin Hotărâri ale Consiliului Local al Municipiului Pașcani, județul Iași, în perioada cuprinsă între anii 1999-2015, efectuată de către expert evaluator autorizat ANEVAR, conform Raportului de evaluare prezentat în Anexa nr. 1, parte integrantă la prezenta hotărâre.

**Art. 2.** Prevederile prezentei hotărâri vor fi duse la îndeplinire de către Primarul Municipiului Pașcani, Compartimentul Patrimoniu și Contracte și Direcția Economică.

**Art. 3.** Serviciul Administrație Publică va comunica, în copie, prezenta hotărâre către:

- Instituția Prefectului județul Iași
- Primarul Municipiului Pașcani
- Consiliul Județean Iași
- Direcția economică
- Serviciul Urbanism și Amenajări Teritoriale
- Compartimentul Patrimoniu și Contracte
- Compartimentul Juridic și Contencios.


**PREȘEDINTE DE ȘEDINȚĂ**  
Consilier, PUTINELNICU MARIUS



Contrasemnează pentru legalitate  
**SECRETARUL MUNICIPIULUI PAȘCANI**  
Cons. Jr. JITARU IRINA

Alexa Nr. 1  
HCL Nr. 2/15.01.2016

DENES TANIA IULIANA  
EVALUATOR AUTORIZAT - MEMBRU TITULAR ANEVAR - LEGITIMATIE  
Telefon: 0232290118, 0740160487, 0723592270  
NR. 90/04.12.2015



# RAPORT DE EVALUARE

Bunuri imobile si mobile, reprezentate de terenuri, constructii, amenajari terenuri si alte proprietati care apartin domeniului public si domeniului privat al mun. Pașcani, jud. Iași, potrivit listelor de inventariere la 31.12.2014, actualizate la 30.09.2015

Proprietar : Municipiul Pașcani, jud. Iași

Beneficiar : Municipiul Pașcani, jud. Iași

Executant : Denes Tania Iuliana

HH

DECEMBRIE 2015



## 1. INTRODUCERE

- *Pagina de titlu*
- *Cuprinsul*
- *Rezumatul faptelor principale si al concluziilor importante*
- *Certificarea evaluatorului*

## 2. PREMISELE EVALUARII

- *2.1. Ipoteze si ipoteze speciale; conditii limitative*
- *2.2. Obiectul, scopul si utilizarea evaluatii; Instructiunile evaluatii*
- *2.3. Drepturile de proprietate evaluate*
- *2.4. Tipul valorii estimate*
- *2.5. Data evaluatii si data raportului de evaluare*
- *2.6. Moneda raportului*
- *2.7. Modalitati de plata*
- *2.8. Inspectia proprietatii*
- *2.9. Riscul evaluarii*
- *2.10. Sursele de informatii utilizate*
- *2.11. Clauza de nepublicare*

## 3. PREZENTAREA DATELOR

- *3.1. Identificarea proprietatii; Descrierea juridica*
- *3.2. Identificarea eventualelor bunuri mobile evaluate*
- *3.3. Date despre zona, oras, vecinatati si amplasare*
- *3.4. Descrierea amenajarilor si constructiilor*
- *3.5. Date privind impozitele si taxele*
- *3.6. Istoric incluzand vanzarile anterioare si ofertele sau cotatele curente*
- *3.7. Analiza pietei imobiliare*

## 4. ANALIZA DATELOR SI CONCLUZIILE

- *4.1. Cea mai buna utilizare a terenului considerat ca neocupat*
- *4.2. Valoarea terenului*
- *4.3. Abordari in evaluate pentru constructii si alte proprietati*
- *4.4. Reconcilierea valorilor. Valoarea estimata propusa, opinia si concluziile evaluatorului*


## 5. ANEXE

- *Anexele nr. 1 si 2 - valoarea bunurilor din domeniul public si din domeniul privat al mun. Pașcani ( terenuri, constructii, amenajari terenuri si alte proprietati imobile si mobile)*

HH

INVENTARUL BUNURILOR DIN DOMENIUL PUBLIC  
AL MUNICIPIULUI PASCANI

Nr. crt.	Nr. Inv.	Cod clasificare	Durata normala de functionare ani	Anul dobandirii sau data PIF	Denumire bunuri, dimensiuni	Elemente identificare	Suprafata utilitatilor sau suprafata strada, drum, parcuri, alei, trotuare, poduri, podete, teren; mp, ml	Valoare inventar la 30.09.2015 RON	Deprecieri fizice	Valoare evaluare = Valoarea justa (RON)
0	1	2	3	4	5	6	7	8	9	10
					A.DRUMURI, STRAZI MUNICIPIUL PASCANI			65,057,529.01	-	58,856,193.21
1	1	1.3.7.2	24	1945	Aleea 1 Decembrie 1918, L=364m; i=4m, S=1.465 mp, trotuare beton S=1.026, i mp, alei beton S=1.825, 2mp	beton asfaltic	4,307.30	43,881,172.14	0.13	39,440,496.02 mp 258,287.74



INVENTARUL BUNURILOR DIN DOMENIUL PUBLIC  
AL MUNICIPIULUI PASCANI

16	1035	1.3.7.1.	24	2010	Str. Alunis, L=1.624m; l=4.5m; S=7.308mp,	drum de pamant, neamenajat, fara trotuare si rigole	7,308.00	333,881.00	0.13	292,145.88
17	17	1.3.7.2.	30	1945	Str. 1Decembrie1918, beton asfaltic L1=891m; l1=6.5m; S1=5.791.5 mp; beton L2=181m, l2=6.5m, S2=1.176.5mp, balast L3=933.13=6m, S3=5.598 mp, St=12.566 mp, trotuare beton asfaltic S=2.908mp, beton S=970mp si dale beton S=391mp	beton asfaltic, beton, balast	16,835.00	1,153,710.97	0.10	1,038,359.87
18	18	1.3.7.2.	30	1965	Str. 1Mai, L=726m; l=6.7m; S=4.864.2mp, alee beton S=1.195mp, parcare beton S=310mp	beton asfaltic	6,469.20	472,893.34	0.10	425,604.01
19	19	1.3.7.2.	30	1945	Str. 22Decembrie, balast L1=395m; l1=5m; S1=1.975 mp; beton asfaltic L2=231m, l2=6m, S2=1.386mp, mozaic L3=36.13=1m, S3=396 mp, beton L4=168m, l4=6.5m, S4=1.092 mp, St= 4.849mp, alee beton asfaltic S=317mp, trotuare beton asfaltic S=1.275mp si beton S=903.5mp	balast, beton asfaltic, mozaic, beton	7,344.50	503,322.26	0.10	452,990.03
20	20	1.3.7.1.	24	1945	Str. 9Mai, L=434m; l=4m; S=1.736mp	balast	1,736.00	89,226.71	0.13	78,073.37
21	21	1.3.7.2.	30	1945	Str. Abator, beton asfaltic L1=623.11m; l1=9m; S1=5.608mp, balast L2=977m, l1m; l2=7m; S2=6.839mp, St=12.447	beton asfaltic, balast	12,447.00	852,999.13	0.10	767,699.22
22	22	1.3.7.2.	30	1968	Str. Agachii, L=91m; l=4m; S=364mp	beton asfaltic	364.00	26,608.11	0.10	23,947.30
23	23	1.3.7.2.	30	1965	Str. Albinei, L=79m; l=6m; S=474mp, parcare beton asfaltic S=320mp	beton asfaltic	794.00	58,040.76	0.10	52,236.68
24	935	1.3.7.1.	24	2001	Str. Amurgului, L=775m; l=9m; S=6.975mp	drum de pamant	6,975.00	302,733.00	0.13	264,891.38
25	25	1.3.7.1.	24	1950	Str. Anton Pann, L=79m; l=3m; S=237mp	balast	237.00	12,181.30	0.13	10,658.64
26	26	1.3.7.1.	24	1991	Str. Armoniei, L=143m; l=4m; S=572mp	drum de pamant	572.00	24,826.32	0.13	21,723.03
27	27	1.3.7.2.	30	1965	Str. Aurora I, L=104m; l=6m; S=624mp	beton asfaltic	624.00	45,613.90	0.10	41,052.51
28	28	1.3.7.2.	30	1965	Str. Aurora II, L=107m; l=6m; S=642mp	beton asfaltic	642.00	46,929.69	0.10	42,236.72
29	29	1.3.7.1.	24	1945	Str. Brates, L=214m; l=5m; S=1.070mp	balast	1,070.00	54,995.73	0.13	48,121.26
30	30	1.3.7.1.	24	1945	Str. Bujorului, L=78m; l=3.5m; S=273mp	balast	273.00	14,031.62	0.13	12,972.87

