

ROMÂNIA
JUDEȚUL IAȘI
MUNICIPIUL PAȘCANI
CONSILIUL LOCAL

Consiliul Local al Municipiului Pașcani
PROIECT DE HOTĂRÂRE
Nr. 112
An 2020 Lună 06

SECRETAR GENERAL AL MUNICIPIULUI PAȘCANI
Cons. jr. IRINA JITARU

AVIZAT,

PROIECT
HOTĂRÂRE

privind punerea la dispoziția "Proiectului Regional de Dezvoltare a infrastructurii de apa si apa uzata din județul Iași, in perioada 2014 – 2020" a terenurilor pentru construcția/extinderea/reabilitarea noilor investiții aferente acestuia, situate pe administrativul Municipiului Pașcani

Consiliul Local al Municipiului Pașcani, județul Iași;

Având în vedere Referatul de aprobare înregistrat sub nr. 10509 / 23.06.2020, întocmit de către Primarul Municipiului Pașcani, Ing. Dumitru Pantazi;

Având în vedere dispozițiile Legii nr. 24 din 27 martie 2000 privind normele de tehnică legislativă pentru elaborarea actelor normative, republicată, cu modificările și completările ulterioare;

Având în vedere Programul Operațional Infrastructură Mare 2014-2020;

Având în vedere dispozițiile Legii nr. 241 din 22 iunie 2006 privind serviciul de alimentare cu apă și de canalizare, republicată, cu modificările și completările ulterioare ;

Având în vedere dispozițiile art. 129, alin.(1), alin. (2), litera d) si alin. (7), litera n) si art. 286, alin.(1) si alin.(4) din Ordonanța de urgență a Guvernului nr. 57 din 3 iulie 2019 privind Codul administrativ, cu modificările și completările ulterioare;

Având în vedere Anexa nr. 3 – Inventarul bunurilor care aparțin domeniului public al Municipiului Pașcani, la Hotărârea Guvernului nr. 1354 / 2001 privind atestarea domeniului public al județului Iași, precum și al municipiilor, orașelor și comunelor din județul Iași, cu modificările și completările ulterioare ;

Având în vedere Hotărârea Consiliului Local al Municipiului Pașcani nr. 53 din 23.08.1999, privind aprobarea domeniului public al municipiului Pașcani, cu modificările și completările ulterioare;

Având în vedere Hotărârea Consiliului Local al Municipiului Pașcani nr. 33 din 20.02.2020 privind declararea de utilitate publica de interes local a lucrarilor de construcție/extindere/reabilitare a obiectivelor de investitii din cadrul proiectului P.O.I.M. implementat pe administrativul Municipiului Pașcani si apobarea solicitarii de scoatere din circuitul agricol a terenului in suprafata de 3250 mp, proprietate privata a Municipiului Pașcani, identificat in T1, PS 3, Nr. Cad. 66468, Municipiul Pașcani, jud. Iasi;

Având în vedere Adresa din partea SC Apavital SA Iasi inregistrata la Primaria Municipiului Pașcani sub nr. 810 din 16.01.2020 prin care solicita emiterea Hotararilor Consiliului Local al Municipiului Pașcani cu privire la punerea la dispoziția "Proiectului Regional de Dezvoltare a infrastructurii de apa si apa uzata din județul Iași, in perioada 2014 – 2020" a terenurilor pentru construcția/extinderea/reabilitarea noilor investiții aferente acestuia pe raza UAT Pașcani;

Având în vedere Adresa din partea A.R.S.A.C.I.S. inregistrata la Primaria Municipiului Pașcani sub nr. 8625 din 26.05.2020 prin care solicita emiterea Hotararilor Consiliului Local al Municipiului Pașcani in vederea completarii documentatiei depuse la Ministerul Fondurilor Europene pentru semnarea contractului de finantare;

Având în vedere Adresa din partea Serviciului de Cadastru, Fond Funciar si Consultanta Agricola înregistrata sub nr. 810 din 21.01.2020;

Având în vedere Raportul comun de specialitate, întocmit de către Serviciul de Cadastru, Fond Funciar si Consultanta Agricola, Serviciul Urbanism si Amenajari Teritoriale, Compartimentul Patrimoniu și Contracte, Compartimentul Juridic și Contencios din cadrul aparatului de specialitate al Primarului Municipiului Pașcani, înregistrat sub nr. 10510 / 23.06.2020;

Având în vedere Rapoartele de avizare ale următoarelor comisii de specialitate din cadrul Consiliului Local al Municipiului Pașcani:

- *Comisiei de organizare și dezvoltare urbanistică, realizarea lucrărilor publice, protecția mediului, ecologie, patrimoniu, înregistrat sub nr. / .06.2020;*
- *Comisiei de prognoze economico-sociale, buget, finanțe, industrie, agricultură, silvicultură, prestări servicii, comerț și IMM-uri, programe europene, atragere de fonduri structurale și relații externe, înregistrat sub nr. / .06.2020;*
- *Comisiei juridice, ordine publică, administrație publică, drepturile omului și libertăți cetățenești, înregistrat sub nr. / .06.2020;*

În temeiul dispozițiilor art. 139, alin (1) și ale art. 196 alin (1), lit a) din Ordonanța de Urgență a Guvernului nr. 57 din 3 iulie 2019 privind Codul administrativ, cu modificările și completările ulterioare,

HOTĂRĂȘTE:

Art. 1. Se aprobă punerea la dispoziția “Proiectului Regional de Dezvoltare a infrastructurii de apă și apă uzată din județul Iași, în perioada 2014 – 2020” terenurile pentru construcția/extinderea/reabilitarea noilor investiții aferente acestuia, situate pe administrativul Municipiului Pașcani, prezentate în Anexa nr. 1, parte integrantă la prezenta hotărâre;

Art. 2. Obiectivele de investiții aferente ” Proiectului Regional de Dezvoltare a infrastructurii de apă și apă uzată din județul Iași, în perioada 2014 – 2020”, se vor construi/extinde/reabilita pe terenuri care se află în domeniul public al UAT Pașcani, terenuri disponibile pentru realizarea obiectivelor propuse în proiect;

Art. 3. Cu punerea în aplicare și ducerea la îndeplinire a prevederilor prezentei hotărâri se împuternicește Primarul Municipiului Pașcani prin aparatul de specialitate;

Art. 4. Prezenta hotărâre se aduce la cunoștință publică prin grija secretarului general al Municipiului Pașcani;


Art. 5. Serviciul administrație publică va comunica, în copie, prezenta hotărâre:

- Instituției Prefectului județului Iași;
- Primarului Municipiului Pașcani;
- Direcției Economice;
- Serviciului de Cadastru, Fond Funciar și Consultanța Agricolă;
- Serviciului Urbanism și Amenajări Teritoriale;
- Unității de Monitorizare a Serviciilor Publice;
- Compartimentului Patrimoniu și Contracte;
- Compartimentului Juridic și Contencios;
- A.R.S.A.C.I.S. Iași;
- SC Apavital SA Iași;
- Mass media.

**PREȘEDINTE DE ȘEDINȚĂ:
CONSILIER,**

**CONTRASEMNEAZĂ:
SECRETARUL GENERAL AL MUNICIPIULUI PAȘCANI,
Cons. Jr. IRINA JITARU**

Nr. _____
Din _____



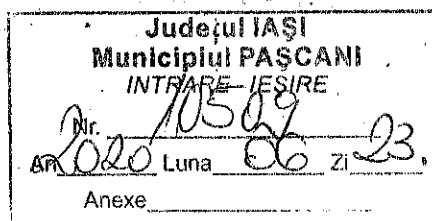
**INIȚIATOR:
PRIMAR,
Ing. DUMITRU PANTAZI**

Anexa nr. 1

La Hotărârea Consiliului Local al Municipiului Pașcani nr. din .2020

Tabel nominal cu terenurile aflate pe administrativul Municipiului Pașcani care la propunerea SC Apavital SA lasi se pun la dispoziția "Proiectului Regional de Dezvoltare a infrastructurii de apa si apa uzata din județul Iași, in perioada 2014 – 2020", pentru construcția/extinderea/reabilitarea noilor investiții aferente acestuia

Nr. crt.	Denumirea obiectivului de investii	Locatia propusa pentru obiectivul de investii	Suprafata de teren ocupata temporar/ definitiv [mp]	Poz.din Anexa la HG 1354/2001; HCL 53/1999
1.	SPAU 1	Pascani/str. Mușatinilor, Nr. Cad. 65178	25,00	71
2.	SPAU 2	Pascani/str. Rozelor - trons.1, Nr. Cad. 65082	30,25	79
3.	SPAU 1	Lunca/str. Mihai Viteazu, Nr. Cad. 65704	30,25	112
4.	SPAU 2	Pascani/str. Unirii, Nr. Cad. 65209	30,25	88
5.	SPAU 3	Pascani/str. Unirii, Nr. Cad. 65209	36,00	88
6.	SPAU 4	Pascani/ str. 1 Mai, Nr. Cad. 65232	36,00	18
7.	SPAU 5	Pascani/str. Garii, Nr. Cad. 65267	36,00	56
8.	SPAU 1	Blagesti/str. Avram Iancu(DS 581)	30,25	123
9.	SPAU 1	Bosteni/- str. Libertatii (DS 163), Nr. Cad. 65190	42,25	188
10.	SPAU 2	Bosteni/- str. Ion Creanga (DS 667), Nr. Cad. 65401	42,25	187
11.	SPAU 1	Gastesti/- str. Gastesti (DS 125), Nr. Cad. 65282	42,25	156
12.	SPAU 2	Gastesti/- str. Gastesti (DS 125), Nr. Cad. 65282	30,25	156
13.	SPAU 3	Gastesti/str.Cucului(DS215) - trons.2, Nr. Cad. 65419	25,00	151
14.	SPAU 4	Gastesti/str. Buzdugan (DS 931), Nr. Cad. 65317	25,00	147
101 5.	SPAU 5	Gastesti/str. Teiului (DS 965), Nr. Cad. 65313	30,25	165
16.	SPAU 6	Gastesti/ str. Petru Rares (DS 218), Nr. Cad. 65471	30,25	161
17.	SPAU 8	Gastesti/str. Cizmarului (DS 1064), Nr. Cad. 65421	25,00	150
18.	SPAU 9	Gastesti/str. Paraul Sec (DS 999), Nr. Cad. 65445	25,00	163
19.	SPAU 1	Sodomeni/ str. Mos Ion Roata, Nr. Cad. 66256	25,00	175
20.	SPAU 2	Sodomeni/ str. Fericirii (DS 14), Nr. Cad. 66281	42,25	172
21.	Statie pompare apa potabila	Pascani/camera de vane a rezervoarelor din gospodaria de apa	-	223-224



REFERAT DE APROBARE

privind punerea la dispoziția “Proiectului Regional de Dezvoltare a infrastructurii de apa si apa uzata din județul Iași, in perioada 2014 – 2020” a terenurilor pentru construcția/extinderea/reabilitarea noilor investiții aferente acestuia, situate pe administrativul Municipiului Pașcani

Având în vedere dispozițiile Legii nr. 24 din 27 martie 2000 privind normele de tehnică legislativă pentru elaborarea actelor normative, republicată, cu modificările și completările ulterioare;

Având în vedere Programul Operațional Infrastructură Mare 2014-2020;

Având în vedere dispozițiile Legii nr. 241 din 22 iunie 2006 privind serviciul de alimentare cu apă și de canalizare, republicată, cu modificările și completările ulterioare ;

Având în vedere dispozițiile art. 129, alin.(1), alin. (2), litera d) si alin. (7), litera n) si art. 286, alin.(1) si alin.(4) din Ordonanța de urgență a Guvernului nr. 57 din 3 iulie 2019 privind Codul administrativ, cu modificările și completările ulterioare;

Având în vedere Anexa nr. 3 – Inventarul bunurilor care aparțin domeniului public al Municipiului Pașcani, la Hotărârea Guvernului nr. 1354 / 2001 privind atestarea domeniului public al județului Iași, precum și al municipiilor, orașelor și comunelor din județul Iași, cu modificările și completările ulterioare ;

Având în vedere Hotărârea Consiliului Local al Municipiului Pașcani nr. 53 din 23.08.1999, privind aprobarea domeniului public al municipiului Pașcani, cu modificările și completările ulterioare;

Având în vedere Hotărârea Consiliului Local al Municipiului Pașcani nr. 33 din 20.02.2020 privind declararea de utilitate publica de interes local a lucrarilor de construcție/extindere/reabilitare a obiectivelor de investitii din cadrul proiectului P.O.I.M. implementat pe administrativul Municipiului Pașcani si aprobarea solicitarii de scoatere din circuitul agricol a terenului în suprafata de 3250 mp, proprietate privata a Municipiului Pașcani, identificat in T1, PS 3, Nr. Cad. 66468, Municipiul Pașcani, jud. Iasi;


Având în vedere Adresa din partea SC Apavital SA Iasi inregistrata la Primaria Municipiului Pașcani sub nr. 810 din 16.01.2020 prin care solicita emiterea Hotararilor Consiliului Local al Municipiului Pașcani cu privire la punerea la dispoziția “Proiectului Regional de Dezvoltare a infrastructurii de apa si apa uzata din județul Iași, in perioada 2014 – 2020” a terenurilor pentru construcția/extinderea/reabilitarea noilor investiții aferente acestuia pe raza UAT Pașcani;

Având în vedere Adresa din partea A.R.S.A.C.I.S. inregistrata la Primaria Municipiului Pașcani sub nr. 8625 din 26.05.2020 prin care solicita emiterea Hotararilor Consiliului Local al Municipiului Pașcani in vederea completarii documentatiei depuse la Ministerul Fondurilor Europene pentru semnarea contractului de finantare;

Având în vedere Adresa din partea Serviciului de Cadastru, Fond Funciar si Consultanta Agricola înregistrata sub nr. 810 din 21.01.2020;

PRIMĂRIA MUNICIPIULUI PAȘCANI
Ing. Dumitru Pantazi

MUNICIPIUL PAȘCANI
IAȘI



R A P O R T

privind punerea la dispoziția "Proiectului Regional de Dezvoltare a infrastructurii de apă și apă uzată din județul Iași, în perioada 2014 – 2020" a terenurilor pentru construcția/extinderea/reabilitarea noilor investiții aferente acestuia, situate pe administrativul Municipiului Pașcani

Având în vedere Referatul de aprobare înregistrat sub nr. 10509/23.06.2020, întocmit de către Primarul Municipiului Pașcani, Ing. Dumitru Pantazi;

Având în vedere dispozițiile Legii nr. 24 din 27 martie 2000 privind normele de tehnică legislativă pentru elaborarea actelor normative, republicată, cu modificările și completările ulterioare;

Având în vedere Programul Operațional Infrastructură Mare 2014-2020;

Având în vedere dispozițiile Legii nr. 241 din 22 iunie 2006 privind serviciul de alimentare cu apă și de canalizare, republicată, cu modificările și completările ulterioare ;

Având în vedere dispozițiile art. 129, alin.(1), alin. (2), litera d) și alin. (7), litera n) și art. 286, alin.(1) și alin.(4) din Ordonanța de urgență a Guvernului nr. 57 din 3 iulie 2019 privind Codul administrativ, cu modificările și completările ulterioare:

"ART. 129

Atribuțiile consiliului local

(1) Consiliul local are inițiativă și hotărăște, în condițiile legii, în toate problemele de interes local, cu excepția celor care sunt date prin lege în competența altor autorități ale administrației publice locale sau centrale.

(2) Consiliul local exercită următoarele categorii de atribuții:

d) atribuții privind gestionarea serviciilor de interes local;

(7) În exercitarea atribuțiilor prevăzute la alin. (2) lit. d), consiliul local asigură, potrivit competenței sale și în condițiile legii, cadrul necesar pentru furnizarea serviciilor publice de interes local privind:

n) serviciile comunitare de utilități publice de interes local;

ART. 286

Domeniu public

(1) Domeniul public este alcătuit din bunurile prevăzute la art. 136 alin. (3) din Constituție, din cele stabilite în anexele nr. 2-4 și din orice alte bunuri care, potrivit legii sau prin natura lor, sunt de uz sau de interes public, și sunt dobândite de stat sau de unitățile administrativ-teritoriale prin unul dintre modurile prevăzute de lege.

(4) Domeniul public al comunei, al orașului sau al municipiului este alcătuit din bunurile prevăzute în anexa nr. 4, precum și din alte bunuri de uz sau de interes public local, declarate ca atare prin hotărâre a consiliului local, dacă nu sunt declarate prin lege ca fiind bunuri de uz sau de interes public național ori județean."

Având în vedere Anexa nr. 3 – Inventarul bunurilor care aparțin domeniului public al Municipiului Pașcani, la Hotărârea Guvernului nr. 1354 / 2001 privind atestarea domeniului public al județului Iași, precum și al municipiilor, orașelor și comunelor din județul Iași, cu modificările și completările ulterioare ;

Având în vedere Hotărârea Consiliului Local al Municipiului Pașcani nr. 53 din 23.08.1999, privind aprobarea domeniului public al municipiului Pașcani, cu modificările și completările ulterioare;

Având în vedere Hotărârea Consiliului Local al Municipiului Pașcani nr. 33 din 20.02.2020 privind declararea de utilitate publica de interes local a lucrarilor de construcție/extindere/reabilitare a obiectivelor de investitii din cadrul proiectului P.O.I.M. implementat pe administrativul Municipiului Pașcani si apobarea solicitarii de scoatere din circuitul agricol a terenului în suprafata de 3250 mp, proprietate privata a Municipiului Pașcani, identificat in T1, PS 3, Nr. Cad. 66468, Municipiul Pașcani, jud. Iasi;


Având în vedere Adresa din partea SC Apavital SA Iasi inregistrata la Primaria Municipiului Pascani sub nr. 810 din 16.01.2020 prin care solicita emiterea Hotararilor Consiliului Local al Municipiului Pascani cu privire la punerea la dispoziția "Proiectului Regional de Dezvoltare a infrastructurii de apa si apa uzata din județul Iași, in perioada 2014 – 2020" a terenurilor pentru construcția/extinderea/reabilitarea noilor investiții aferente acestuia pe raza UAT Pascani;

Având în vedere Adresa din partea A.R.S.A.C.I.S. inregistrata la Primaria Municipiului Pascani sub nr. 8625 din 26.05.2020 prin care solicita emiterea Hotararilor Consiliului Local al Municipiului Pascani in vederea completarii documentatiei depuse la Ministerul Fondurilor Europene pentru semnarea contractului de finantare;


Având în vedere Adresa din partea Serviciului de Cadastru, Fond Funciar si Consultanta Agricola înregistrata sub nr. 810 din 21.01.2020;

Serviciul de Cadastru, Fond Funciar si Consultanta Agricola, Serviciul Urbanism si Amenajari Teritoriale, Compartimentul Patrimoniu și Contracte, Compartimentul Juridic și Contencios din cadrul aparatului de specialitate al Primarului Municipiului Pașcani propun spre analiza si dezbateră Consiliului Local al Municipiului Pașcani proiectul de hotărâre privind punerea la dispoziția "Proiectului Regional de Dezvoltare a infrastructurii de apa si apa uzata din județul Iași, in perioada 2014 – 2020" a terenurilor pentru construcția/extinderea/reabilitarea noilor investiții aferente acestuia, situate pe administrativul Municipiului Pașcani in forma propusa.

Serviciul de Cadastru, Fond Funciar si Consultanta Agricola,
Cons. Vasile Prisecaru



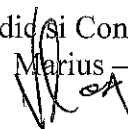
Serviciul Urbanism si Amenajari Teritoriale,
Cons. Vasile Leahu



Compartiment Patrimoniu si Contracte
Cons. Alexandru Apetrei



Compartiment Juridic si Contencios
Cons. Jr. Vlad Marius - Ionuț





ROMÂNIA

JUDEȚUL IAȘI

PRIMĂRIA MUNICIPIULUI PAȘCANI

Str. Ștefan cel Mare, nr.16, cod 705200, PAȘCANI-ROMÂNIA
Telefon 0232-762300; 0232-762530; Fax 0232-766259

e-mail: office@primariapascani.ro

www.primariapascani.ro

Serviciul Cadastru, Fond Funciar si Consultanta Agricola
Nr. 810 din 21.01. 2020

Catre,

COMPARTIMENTUL PATRIMONIU SI CONTRACTE

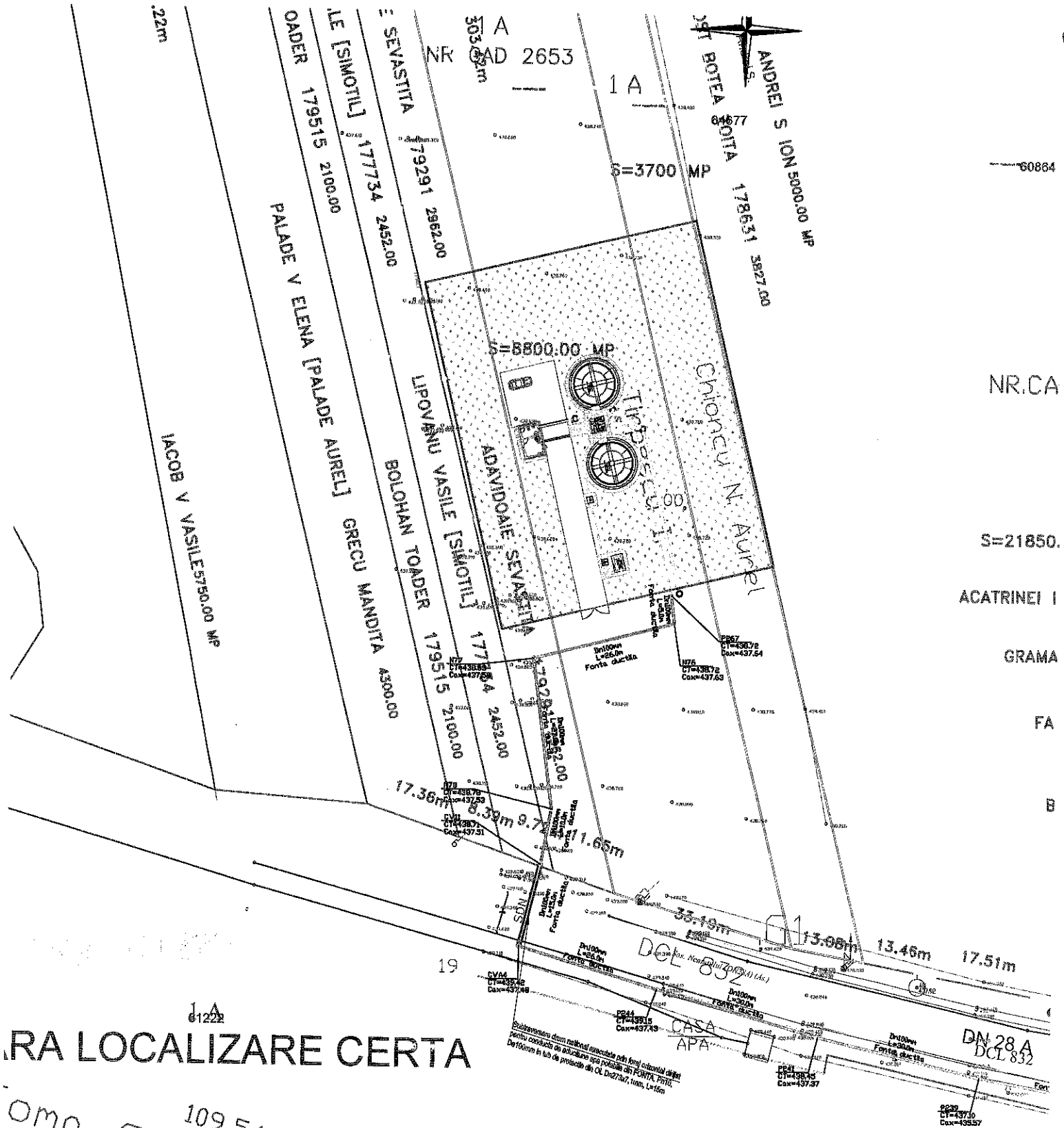
La adresa dumneavoastra nr.810/17.01.2020, prin care ne solicitati punct de vedere cu privire la corectitudinea amplasari Gospodarie de apa – Gastesti cat si a statiilor de pompare apa uzata, va comunicam urmatoarele:

1 „Gospodaria de apa – Gastesti - Soseaua Neamtului (DN. 28A) ” nu este amplasata pe domeniul public ci strabate 4 proprietatii particulare.In sustinerea celor mentionate anexam extras din planul parcelar cu amplasarea obiectivului mentionat.

2 Statiile de pompare apa uzata din strada Unirii depasesc partial limita proprietatii publice a Municipiului Pascani urmand a fi repositionate.Anexam extrasele de plan parcelar cu statiile de care facem vorbire.

Anexam extrasele parcelare cu toate obiectivele propuse.

Sef serviciul cadastru, fond funciar
si consultanta agricola
ing. Prisacaru Vasile



RA LOCALIZARE CERTA

oma Gh. Ni... 109,54

60864

NR.CA

S=21850.

ACATRINEI I

GRAMA

FA

B

Substrucura din beton armat executat pe teren nivelat din st. pentru constructia de aducere apa potabila din FONTA FRATA De 100mm in sub. de protectie din CL. D=200, 1mm, L=16m

DN 28 A DCL 832

P235 CT=43730 Cox=43737

P241 CT=43745 Cox=43737

P244 CT=43743 Cox=43743

CASA APA

DCL 83

19

1A

22m

NR AD 2653
503.82m

1 A

S=3700 MP

ANDREI S ION 5000.00 MP
DST BOTEVA POITA 64677 178631 3827.00

SEVASTITA 179291 2862.00
LE [SIMOTIL] 177734 2452.00
TOADER 179515 2100.00

PALADE V ELENA [PALADE AUREL] GRECU MANDITA

IACOB V VASILE 5750.00 MP

BOLOHAN TOADER 4300.00
LIPOVANU VASILE [SIMOTIL] 179515 2100.00

ADAVIDOAI SEVASTITA 177734 2452.00

S=8800.00 MP

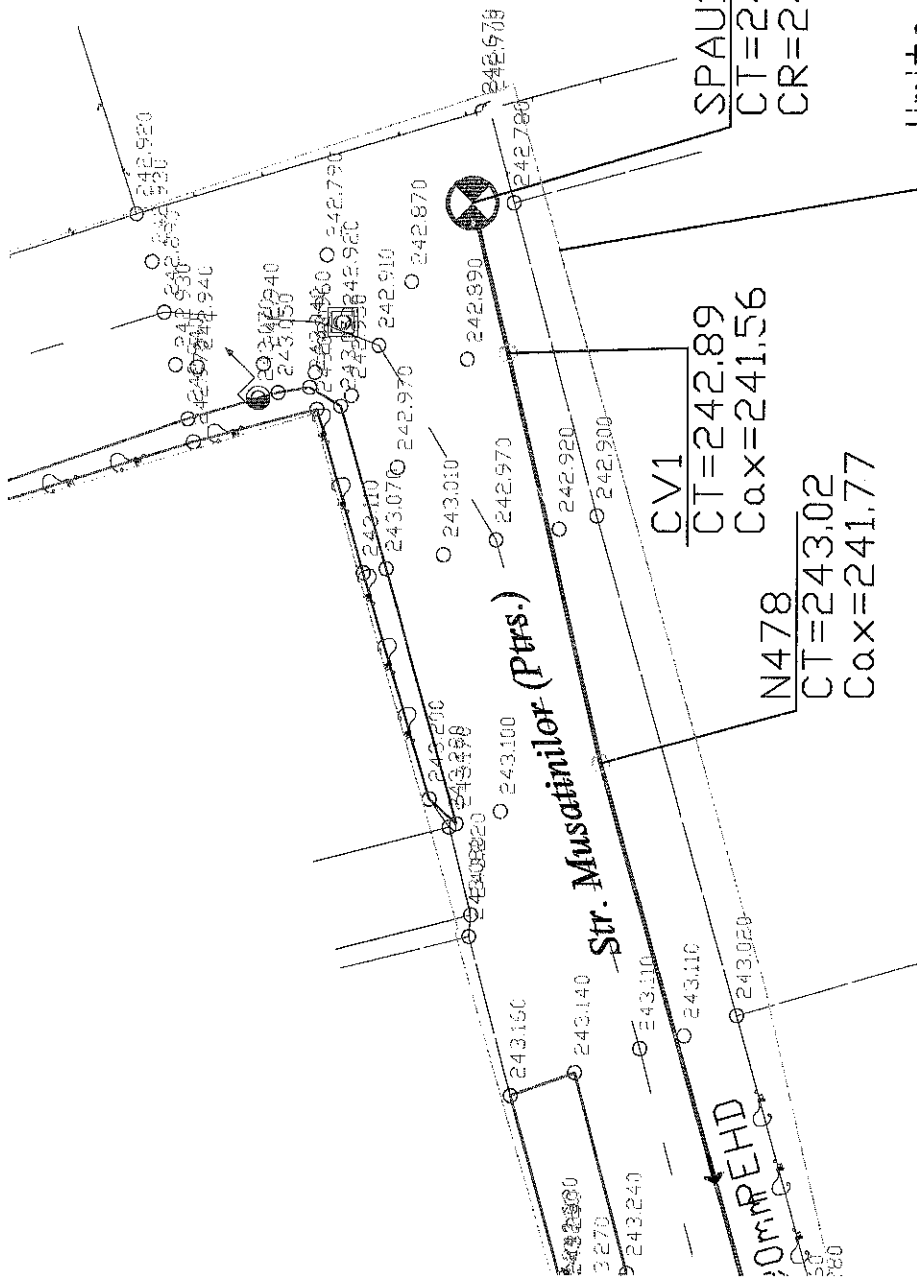
Chioncu N Aurel

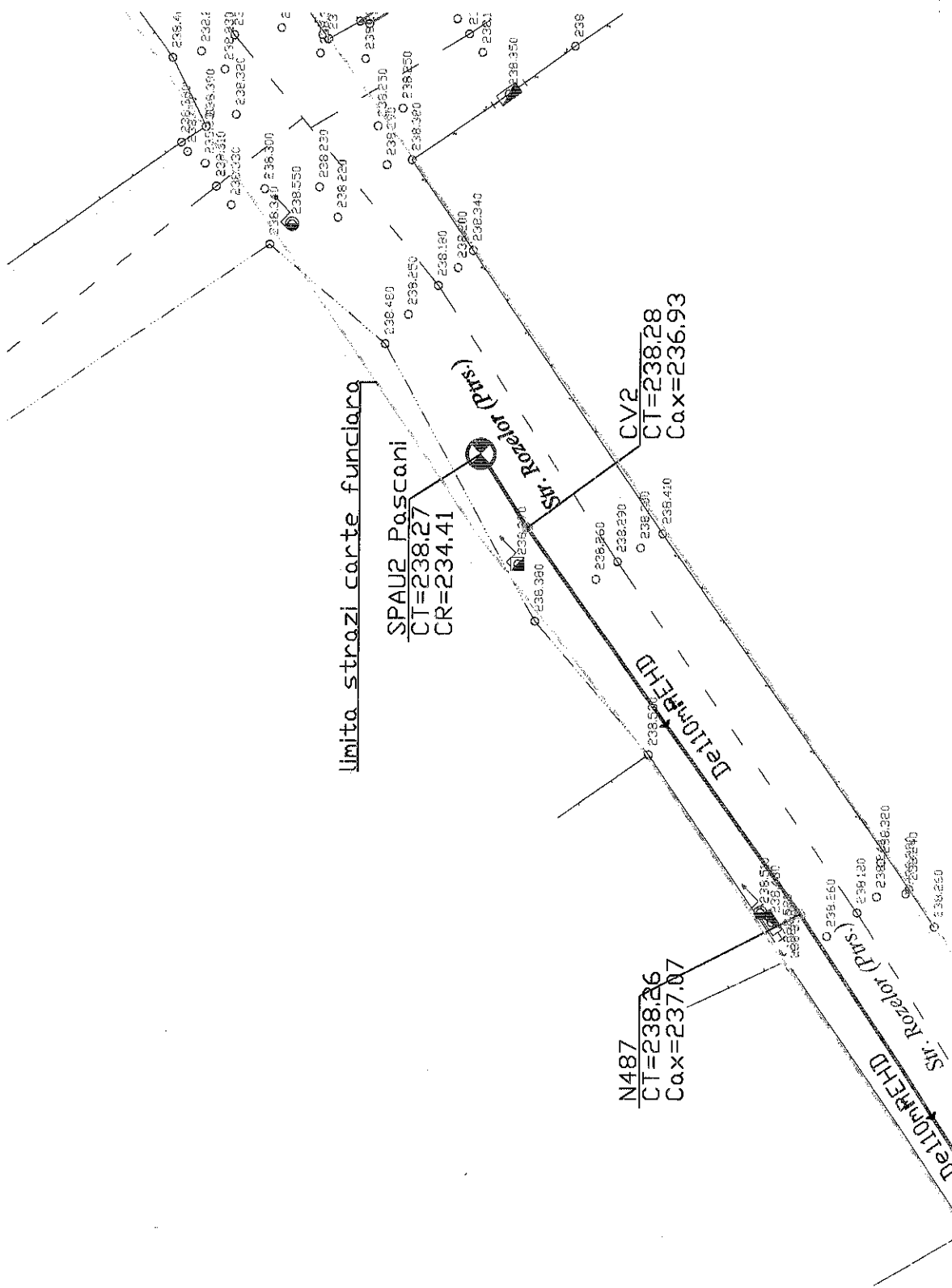
D100mm L=26.0m Forta directa
LUTZ CT=43872 Cox=43763
P267 CT=43872 Cox=43764

17.36m 8.39m 9.7m 11.65m

33.19m 13.08m 13.46m 17.51m

DN 28 A DCL 832





Limita strazi corte funciara

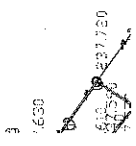

SPAU2 Pascani
 CT=238.27
 CR=234.41

N487
 CT=238.26
 Cax=237.07

CV2
 CT=238.28
 Cax=236.93

N488
 CT=237.59

N



limita strada carte funciara

SPAU1 Lunca

CT=213.90

CR=209.76

CV1

CT=213.91

CaX=212.89

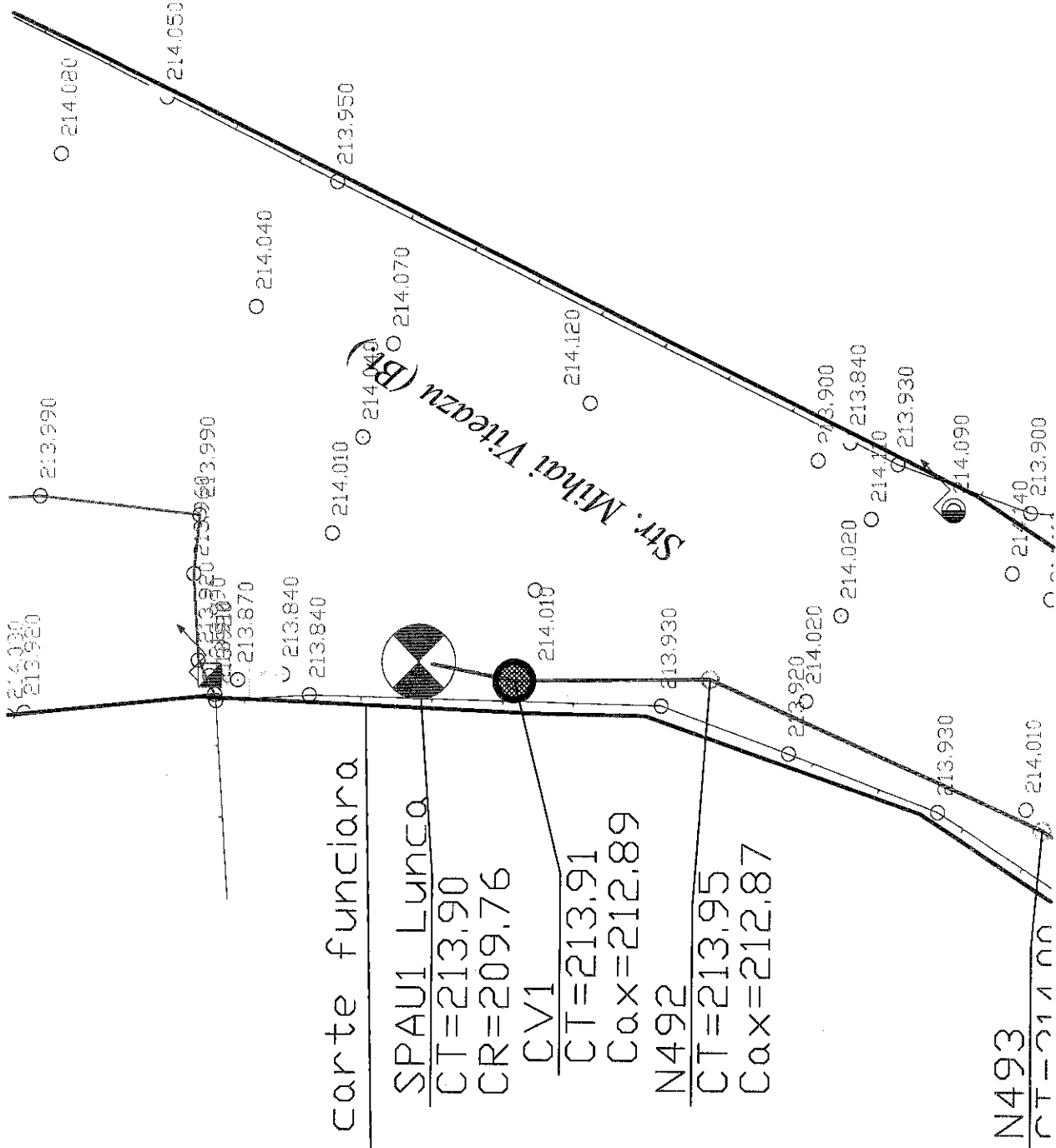
N492

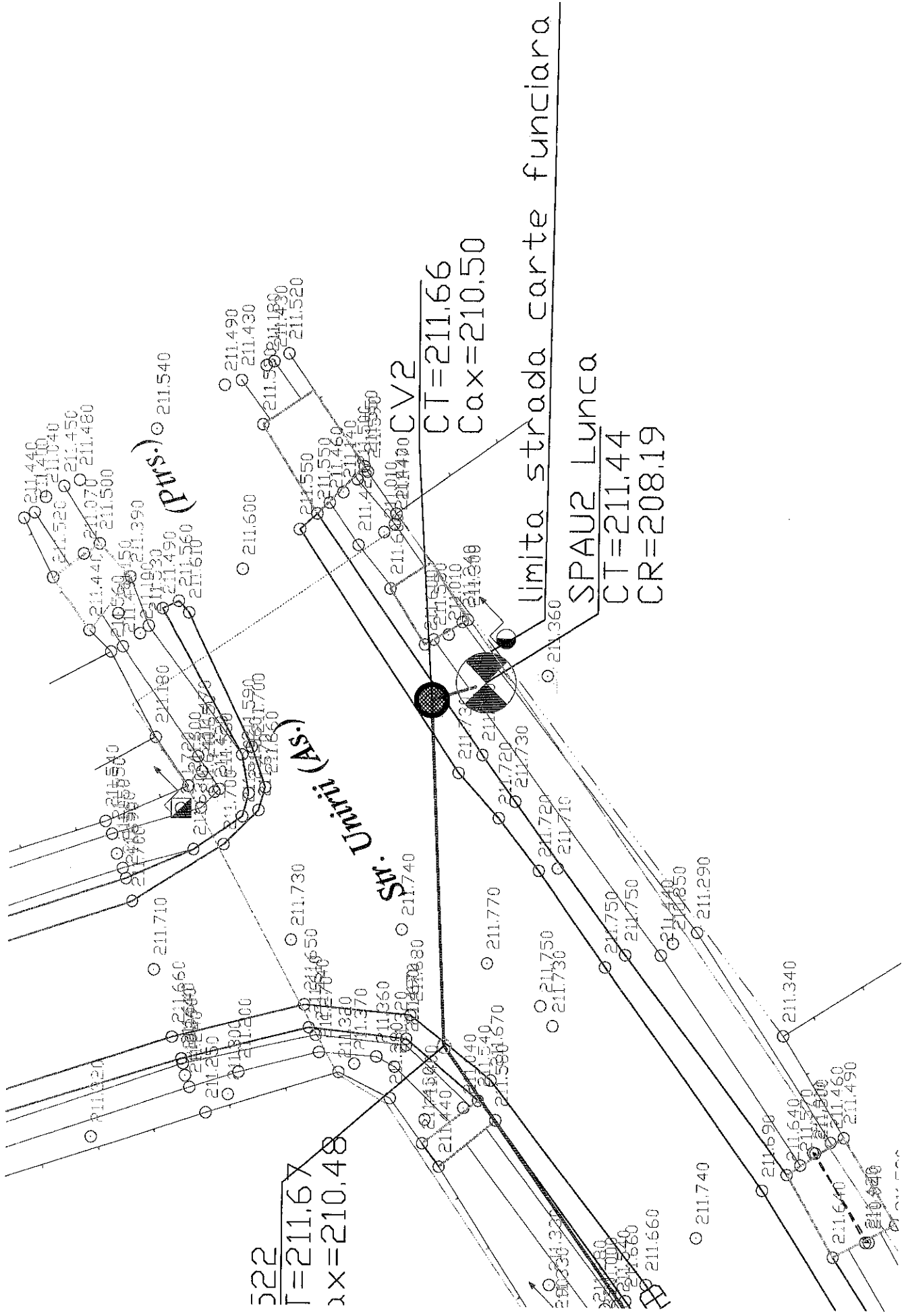
CT=213.95

CaX=212.87

N493

CT=214.00





222
r=211.67
Ax=210.48

CT=211.66
Cax=210.50

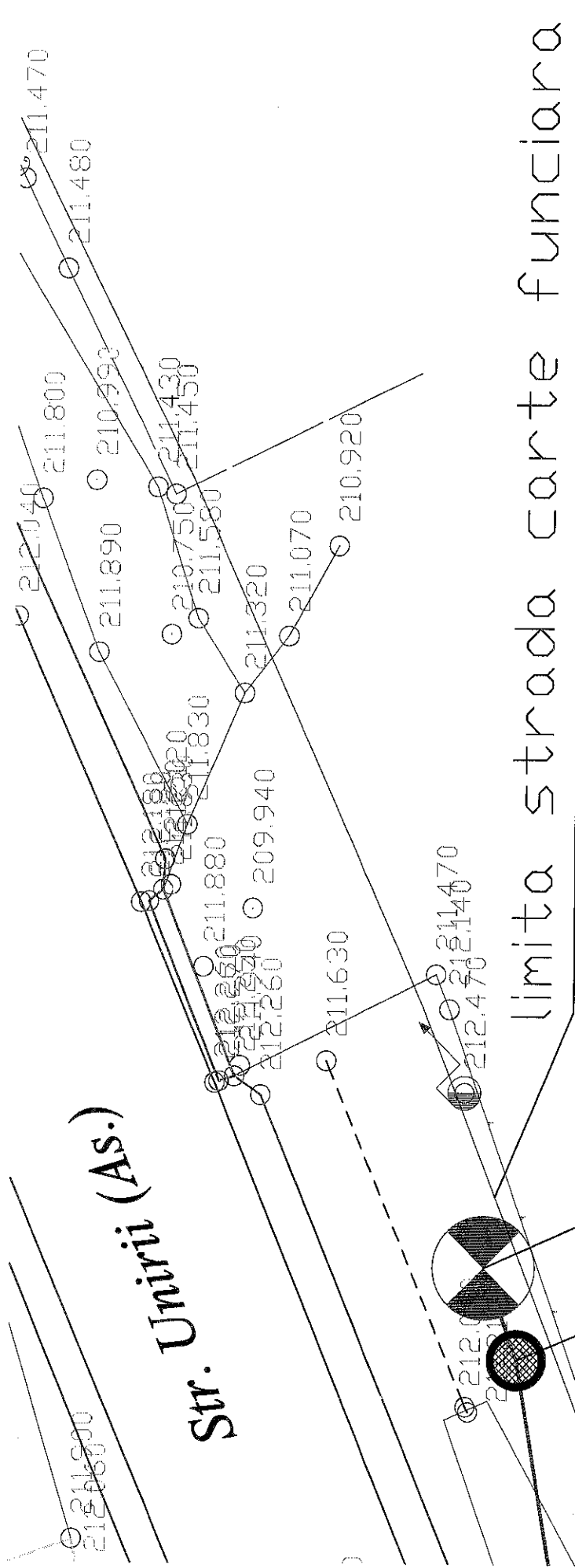
limita strada carte funciara
SPA2 Lynca
CT=211.44
CR=208.19

Srv. Uritii (As.)

Srv. Uritii (Pms.)

CV2

Str. Unirii (As.)



SPAUS Lunca

CT=211.84

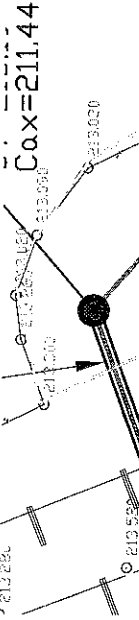
CR=208.01

CV3

CT=211.74

CoX=210.70

Cox=211.44



N562
CT=213.08
Cox=211.89

(Bt.)

De140mmPEHD

Str. 1 Mai (As.)

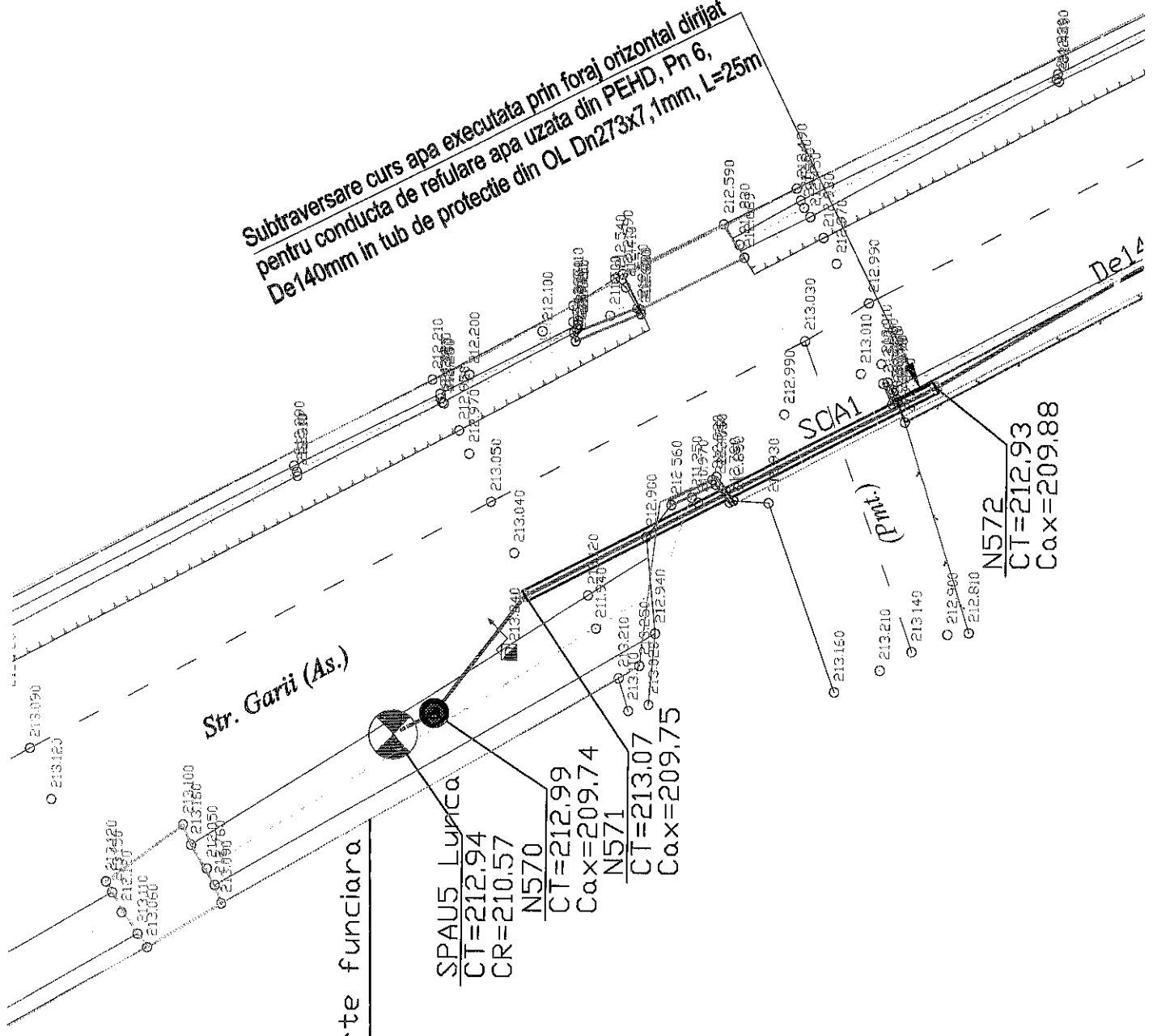
SPAU4 Lunca
CT=213.07
CR=209.26

N561
CT=213.08
Cox=211.99

limita strada carte funciara

Linie CF
dezafezata

Subtraversare curs apa executata prin foraj orizontal dirijat
 pentru conducta de refulare apa uzata din PEHD, Pn 6,
 De140mm in tub de protectie din OL Dn273x7, 1mm, L=25m



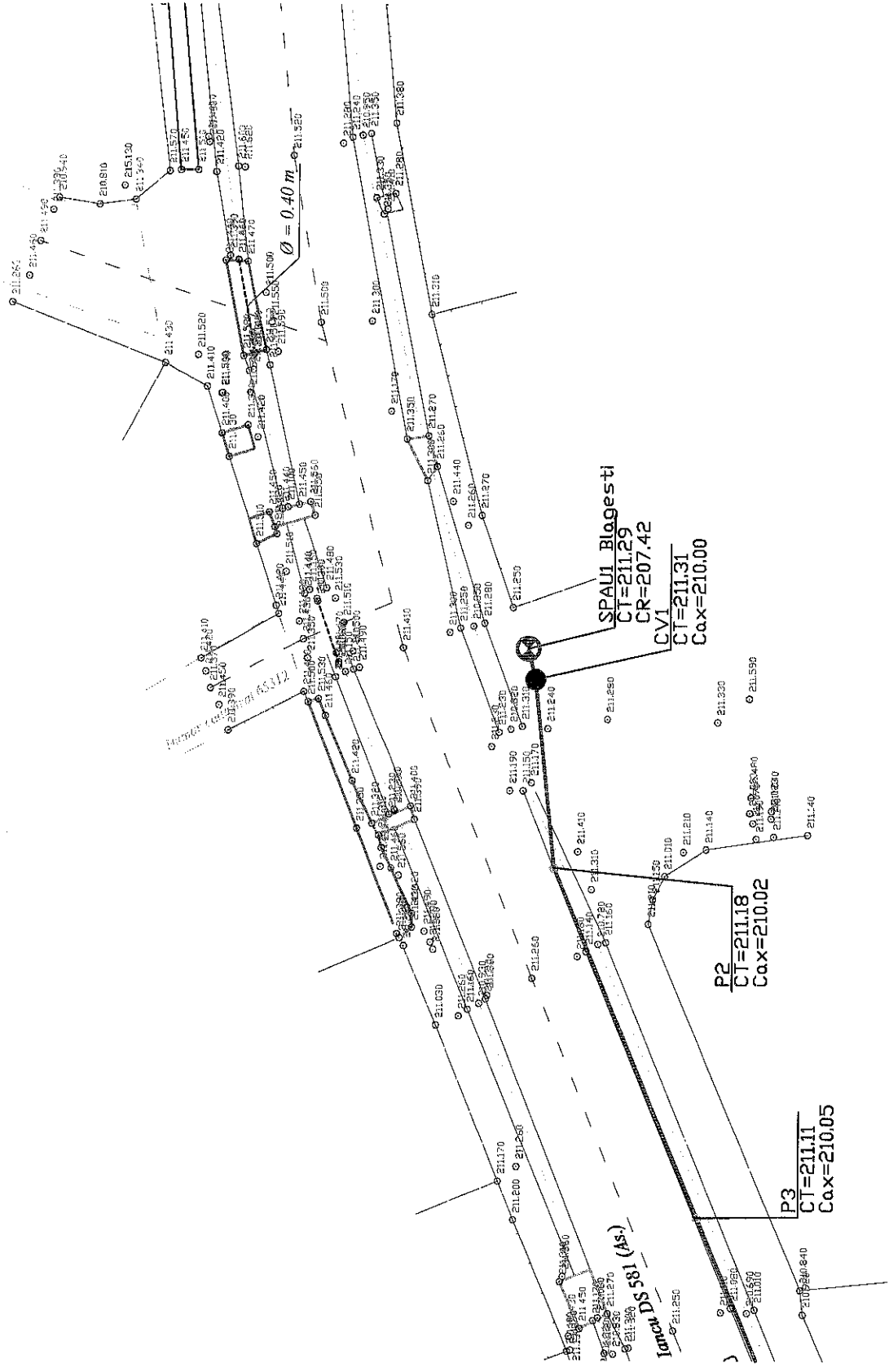
Str. Garii (As.)

limita strada carte funciara

SPAU5 Lunca
 CT=212.94
 CR=210.57
 N570
 CT=212.99
 Cax=209.74
 N571
 CT=213.07
 Cax=209.75

SCA1
 (Pant.)
 N572
 CT=212.93
 Cax=209.88

De14





limita drum cartea funciara

CV1

CT=275.68
Cox=274.58

SPAU1Bosteni
CT=275.83
Cox=274.63

N1
CT=275.39
Cox=274.31

N2
CT=275.27
Cox=274.06

Str. Libertatii (D163) (Prs.)

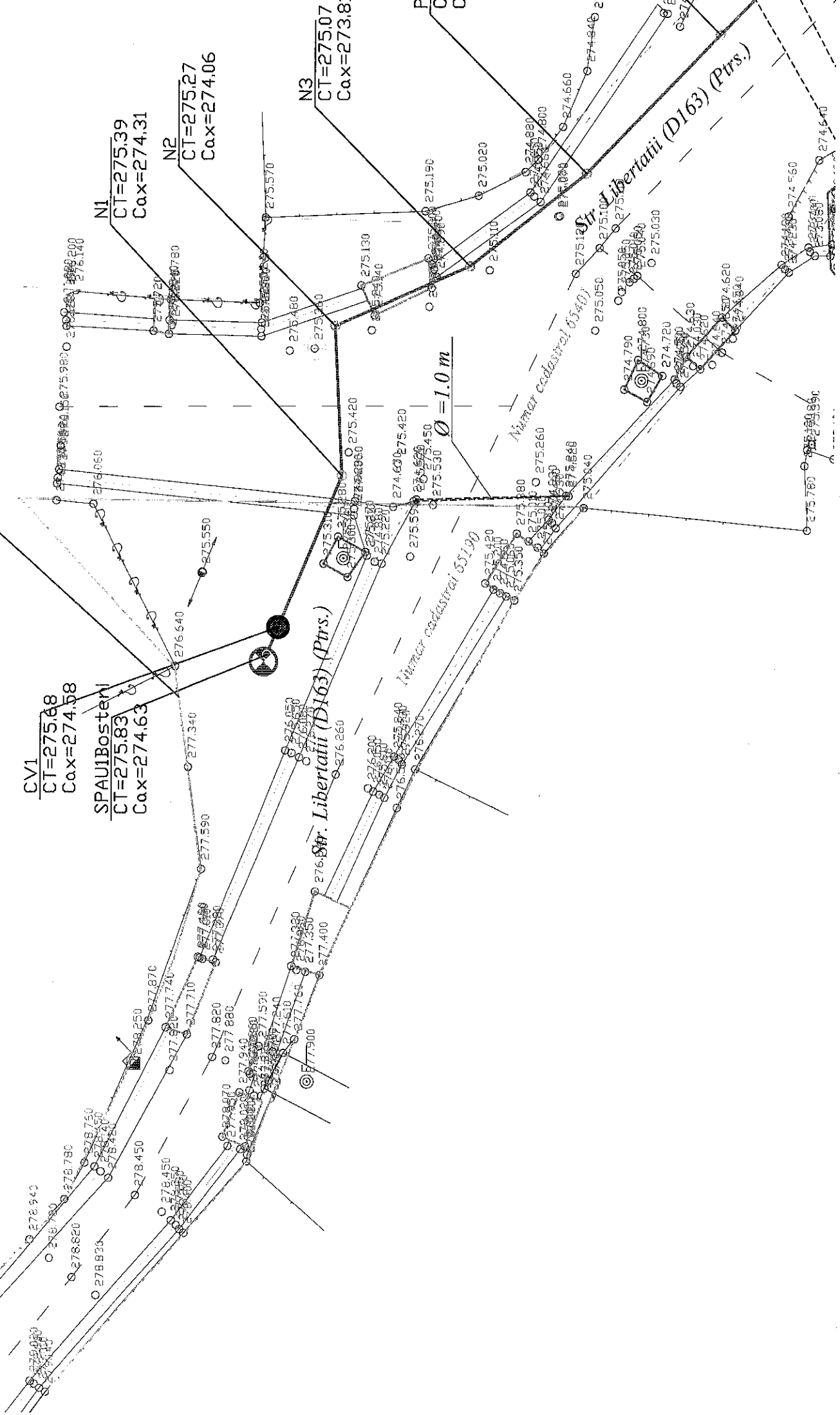
N3
CT=275.07
Cox=273.81

Numar cadastral 05100

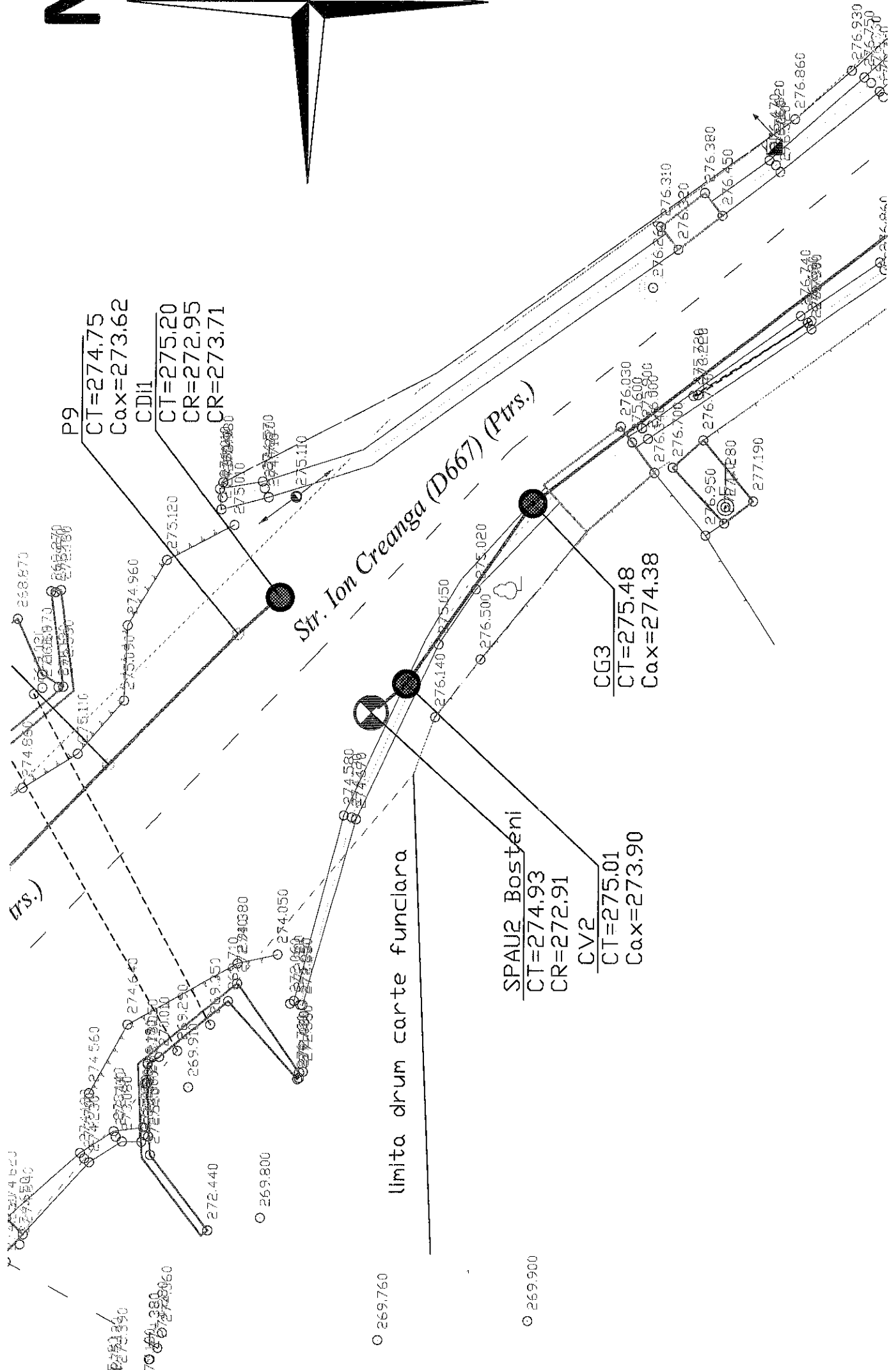
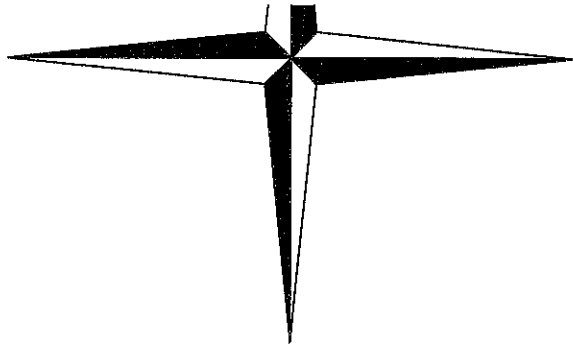
Numar cadastral 05140

Str. Libertatii (D163) (Prs.)

$\varnothing = 1.0\text{ m}$



N



P9
 CT=274.75
 Cox=273.62
 CDI1
 CT=275.20
 CR=272.95
 CR=273.71

Str. Ion Creanga (D667) (Ptrs.)

CG3
 CT=275.48
 Cox=274.38

SPAU2 Bosteni
 CT=274.93
 CR=272.91
 CV2
 CT=275.01
 Cox=273.90

limita drum carte funciara

○ 269.760

○ 269.900

○ 272.380

○ 272.380

○ 272.440

○ 269.800

○ 274.580

○ 274.480

○ 276.140

○ 275.050

○ 276.500

○ 275.020

○ 276.030

○ 275.600

○ 275.300

○ 276.260

○ 276.310

○ 276.320

○ 276.380

○ 276.450

○ 276.420

○ 276.860

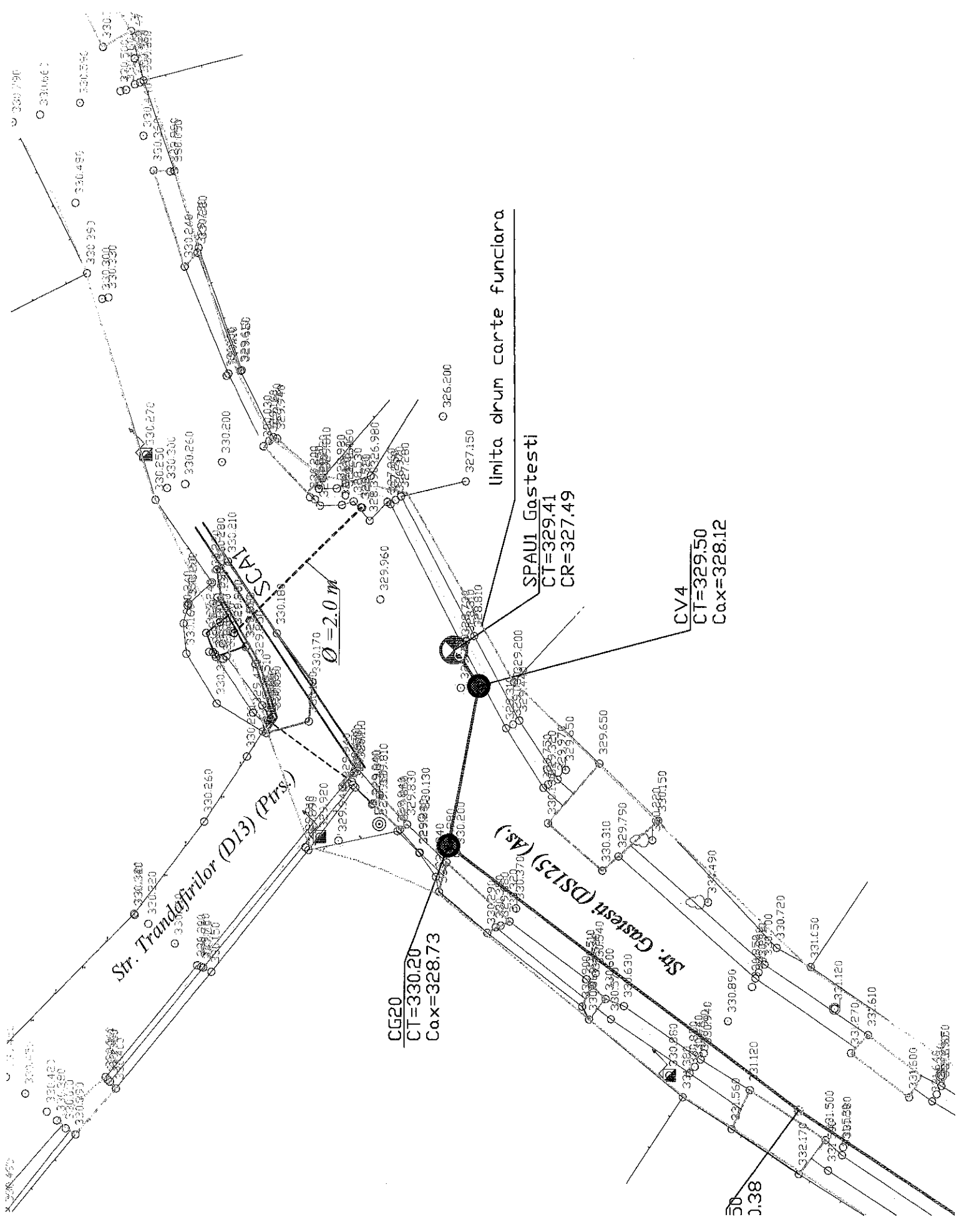
○ 275.740

○ 275.390

○ 276.930

○ 276.750

○ 276.750



Str. Transilvanilor (D13) (Pirx.)

Str. Gastesti (PS125) (As.)

SCAI

$\varnothing = 2.0 \text{ m}$

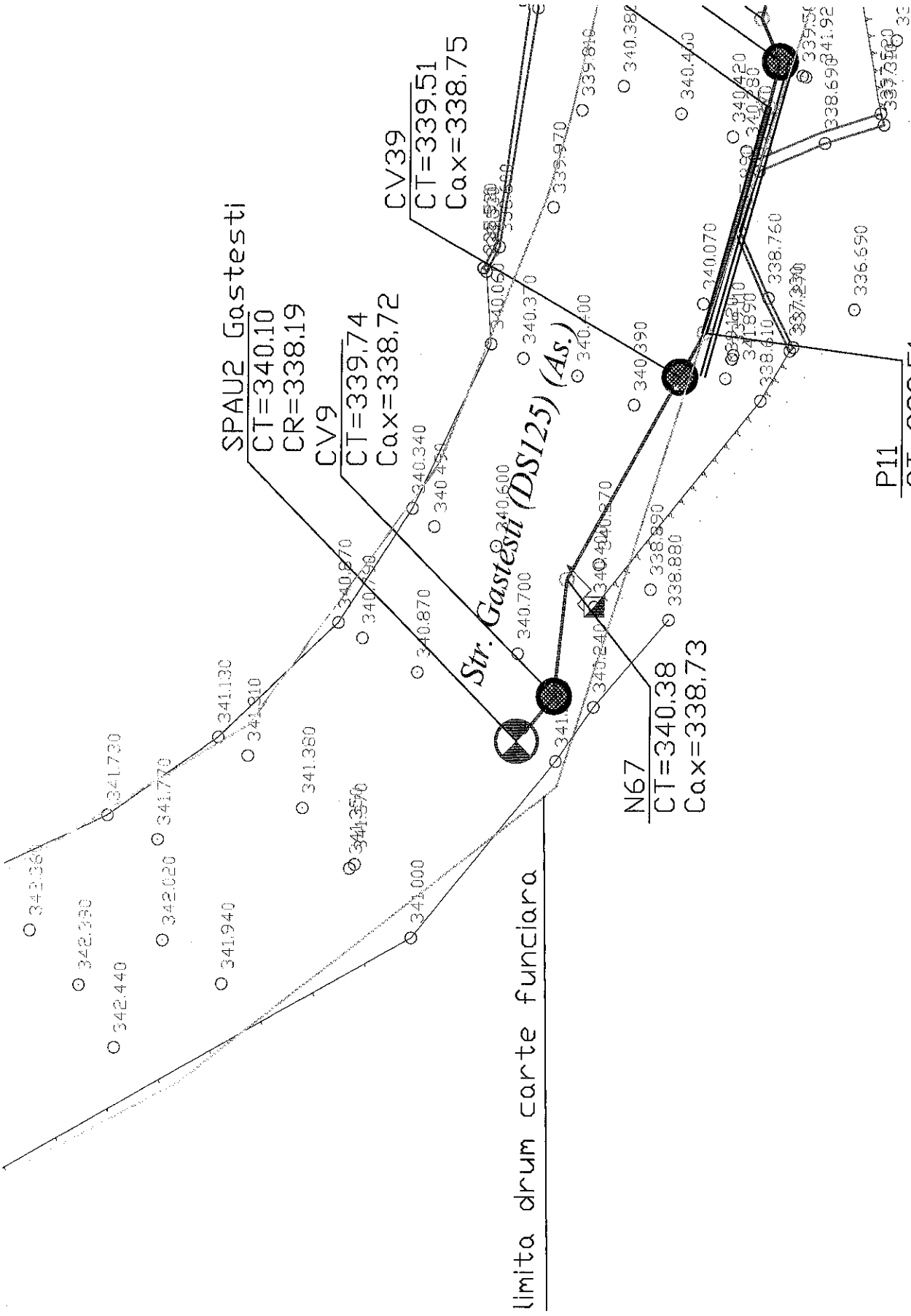
CG20
CT=330.20
Cax=328.73

SPAUI Gastesti
CT=329.41
CR=327.49

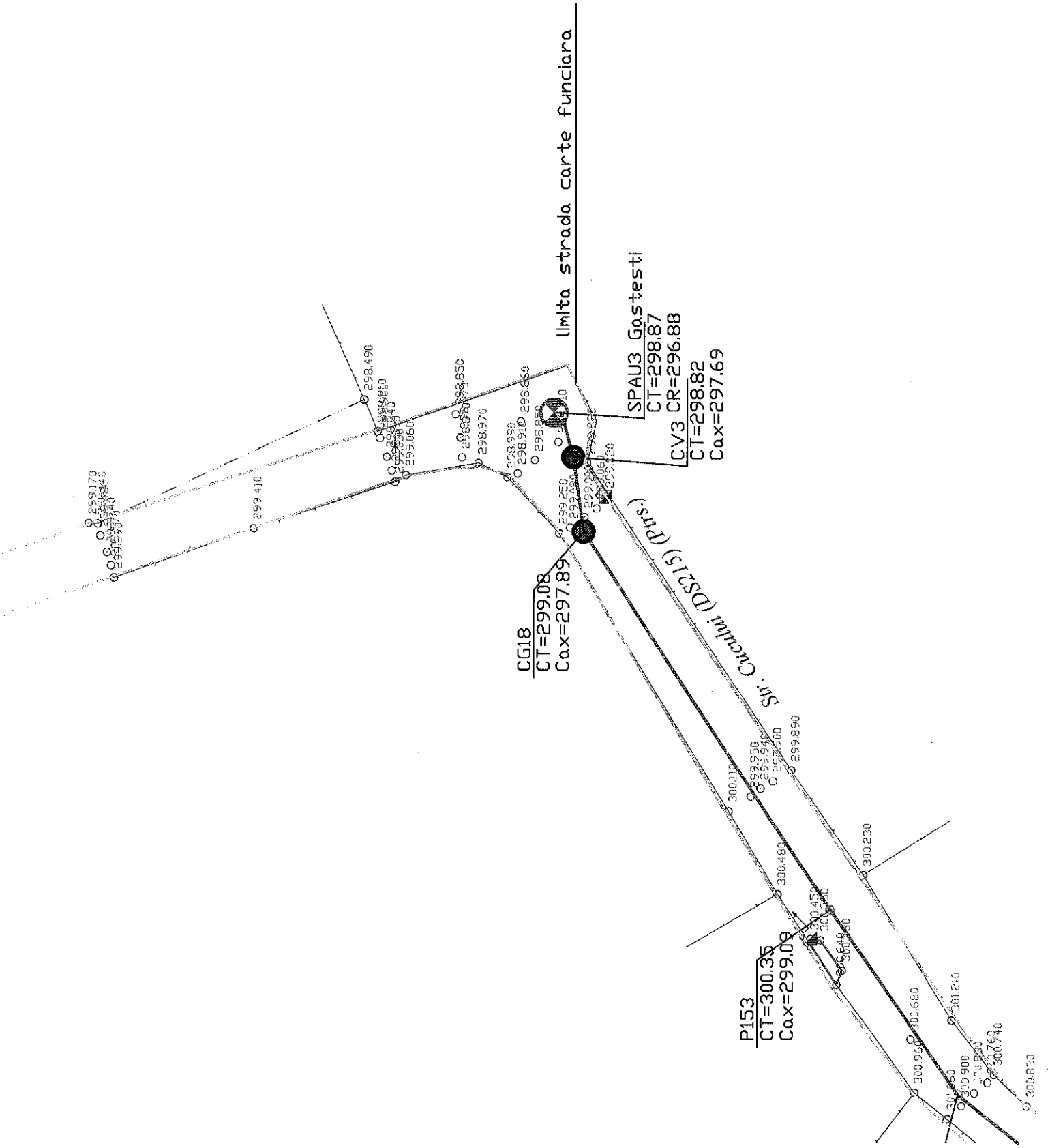
CV4
CT=329.50
Cax=328.12

limita drum carte funciara

50
1:38



limita drum carte funciara



CG18
CT=299.08
 Cax=297.89

SPAU3 Gastesti
CT=298.87
 CR=296.88
CV3
CT=298.82
 Cax=297.69

P153
CT=300.35
 Cax=299.09

Srr. Ciucului (DS15) (Prls.)

limita strada carte fundiara

299.170
 299.170
 299.170

299.410

298.490
 299.050
 299.050

298.550
 298.970
 298.950
 298.950
 298.850
 298.850

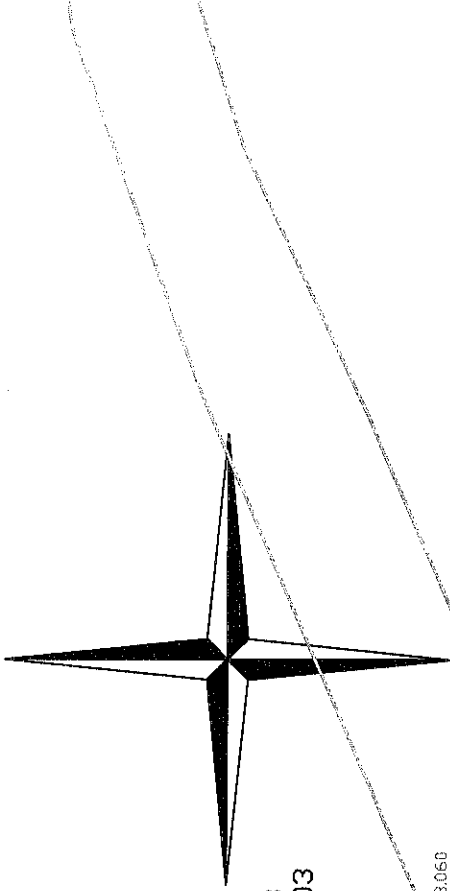
299.250
 299.000
 299.000
 299.120

300.110
 299.550
 299.540
 299.900
 299.890

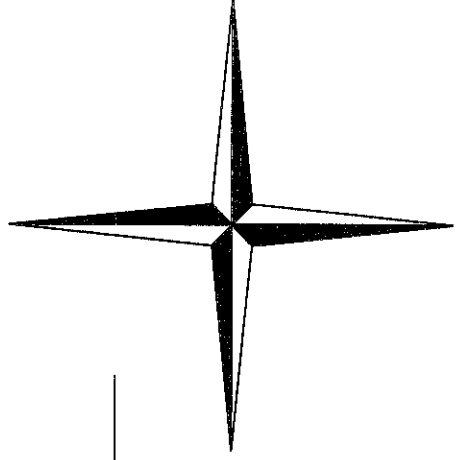
300.480
 300.450
 300.500
 300.560
 300.580
 300.230

300.950
 300.680
 300.750
 300.900
 300.900
 300.790
 300.790
 300.830

N



N



P13
CT=324.92
Cox=323.83

CV6
CT=323.13
Cox=322.03

SPAU4 Gostesti
CT=323.21
CR=321.31

Limita drum carte funciara

Str. Buzdugan (DS931) (Pirs.)

6.580

12.0

0

26.160

325.940

325.210

325.490

325.150

324.951

324.710

324.560

324.710

324.700

324.270

324.030

323.770

323.900

324.070

323.360

323.140

323.130

323.190

323.060

322.730

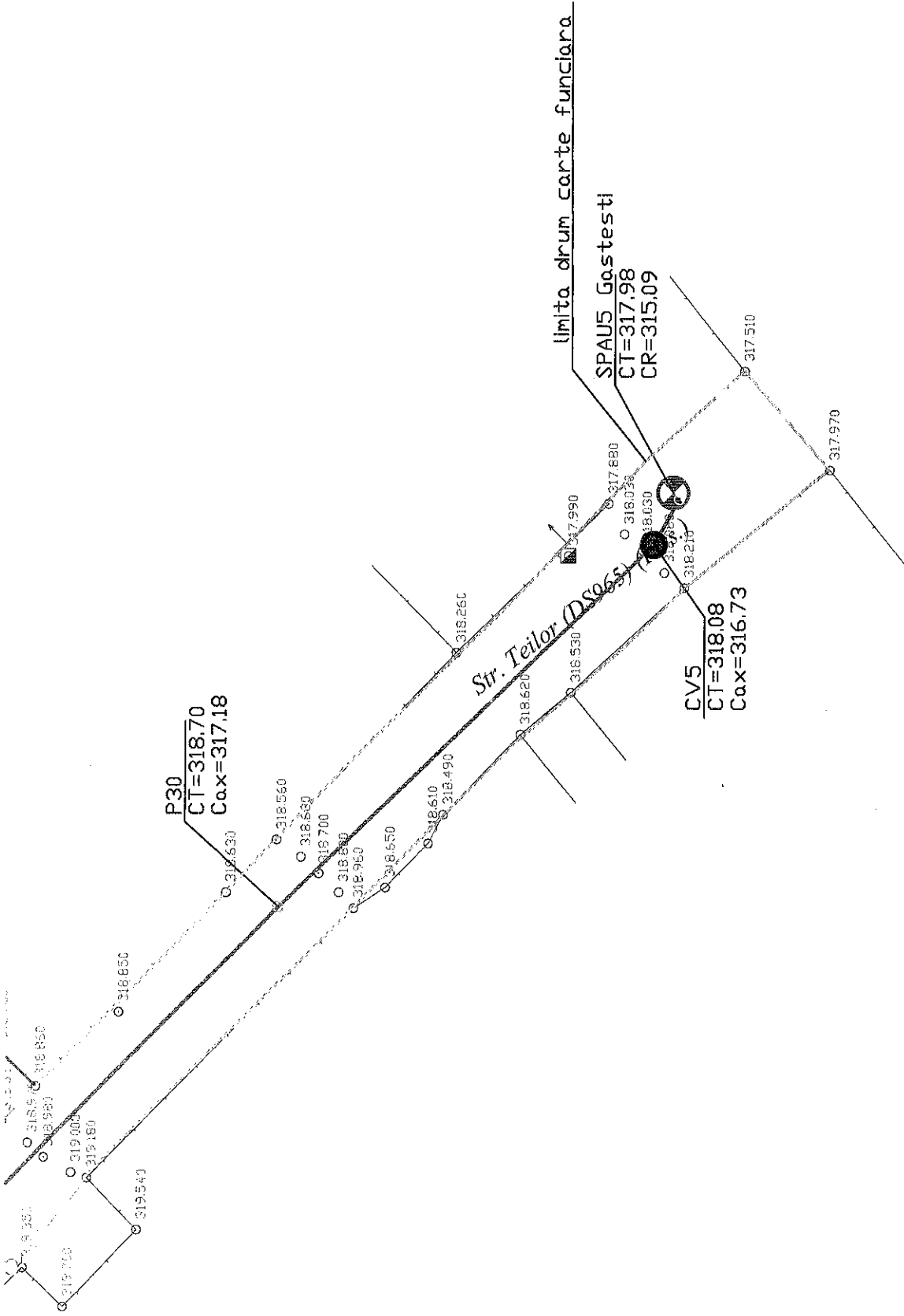
322.670

322.820

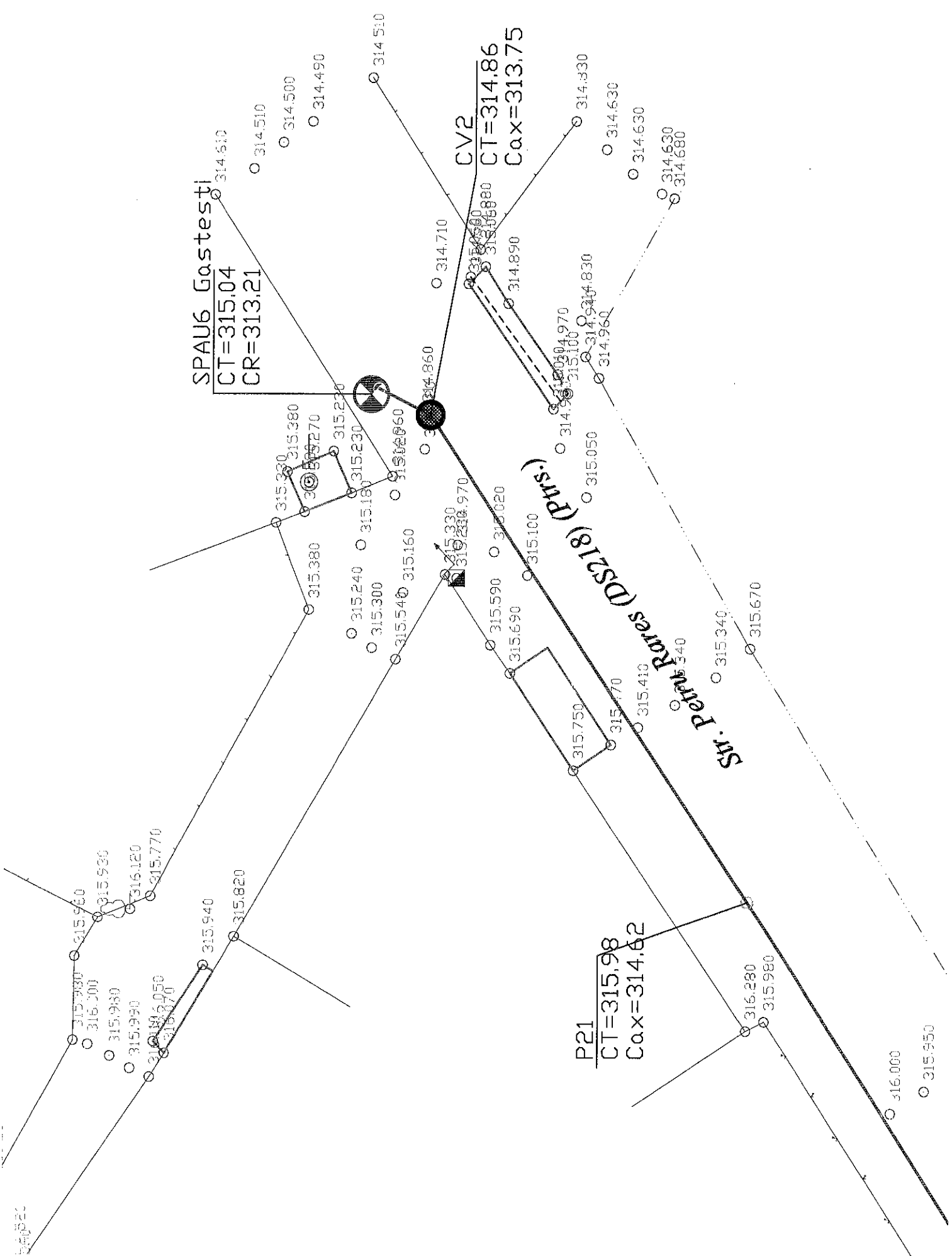
322.870

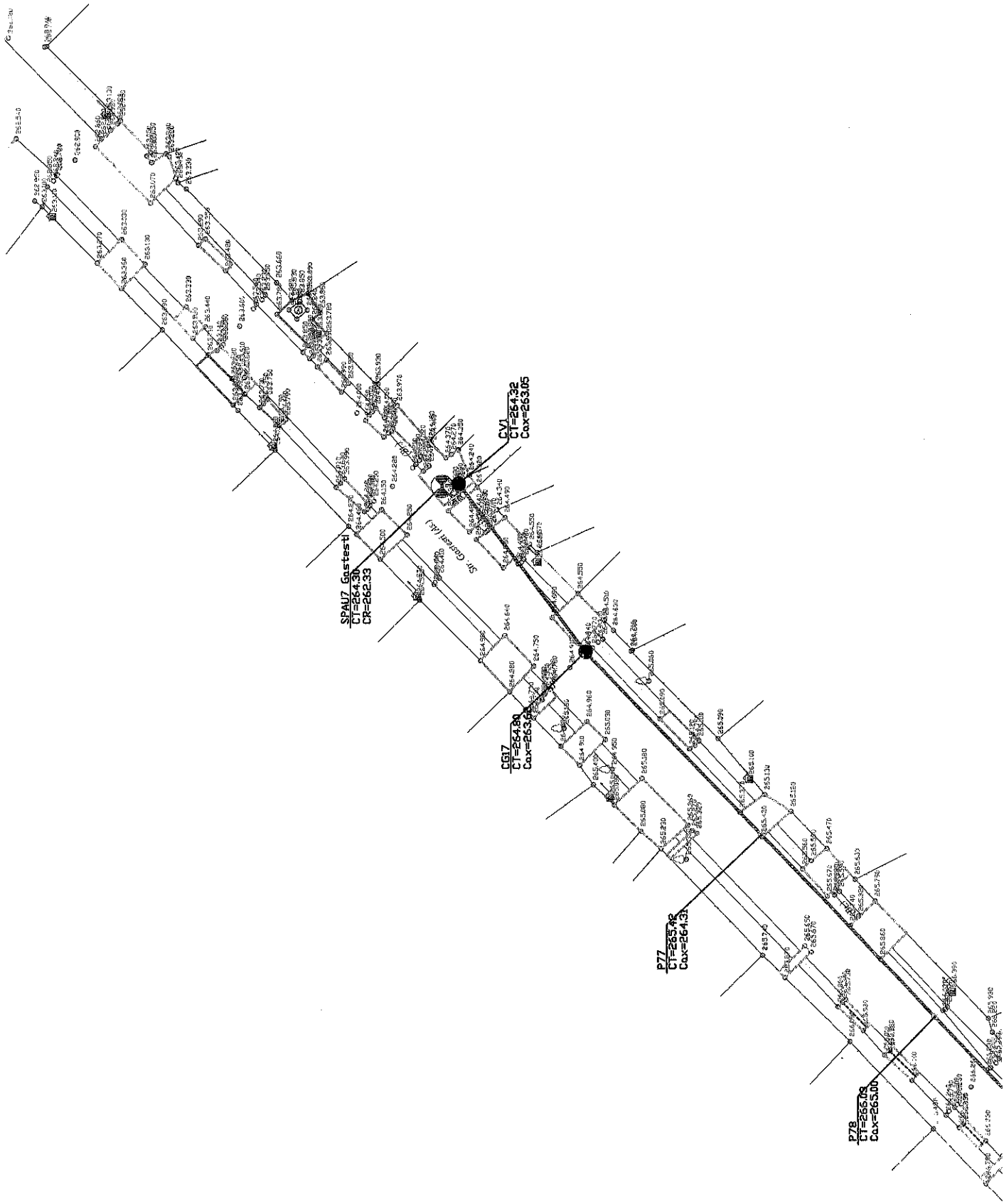
323.160

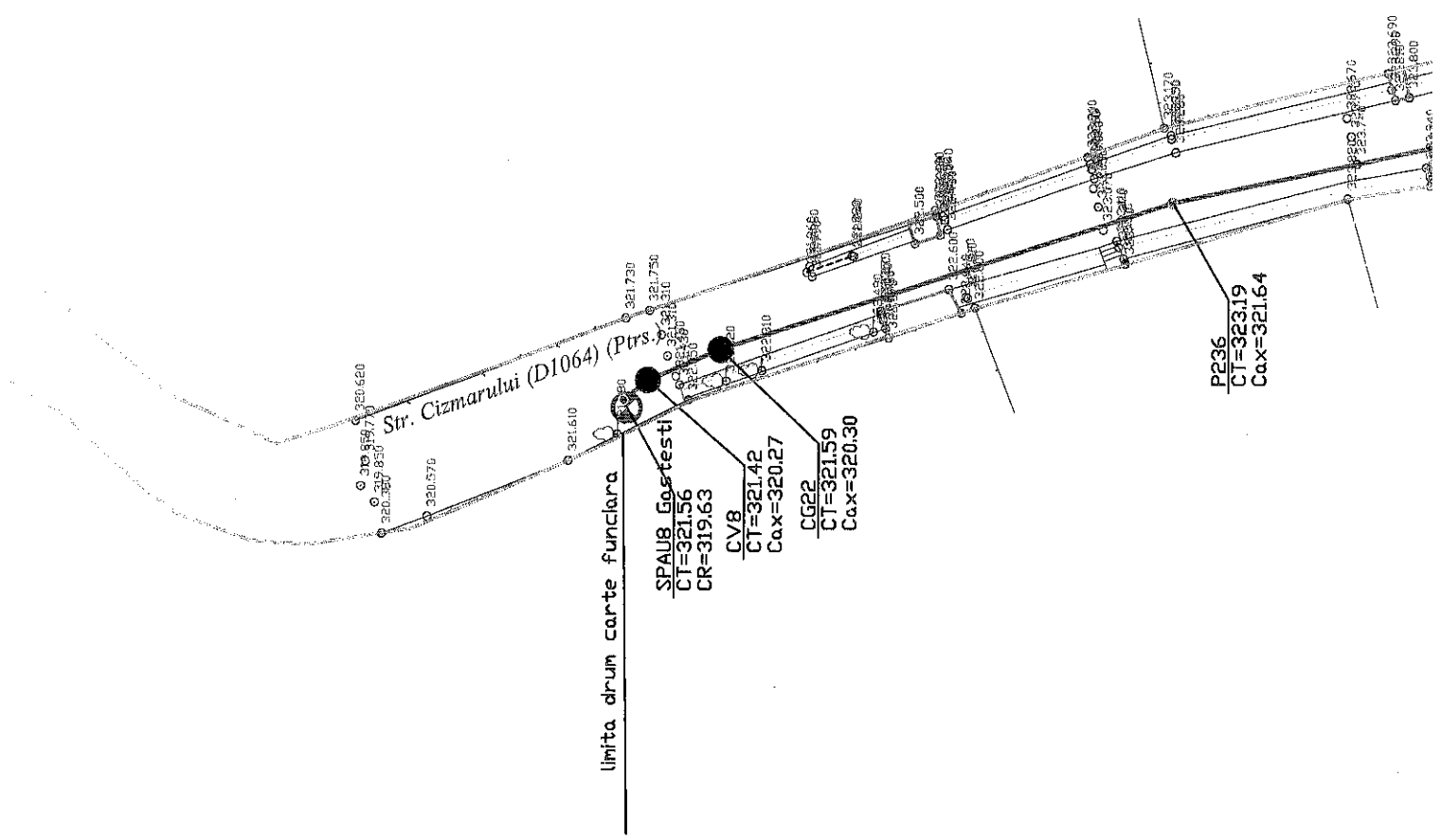
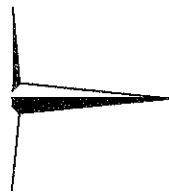
323.270



10/20/20







Str. Cizmarului (D1064) (Ptrs.)

limita drum carte funciara

SPAUB Gortesti
CT=321.56
CR=319.63

CVB
CT=321.42
Cax=320.27

CG22
CT=321.59
Cax=320.30

PE36
CT=323.19
Cax=321.64

320.576
320.577
320.578
320.579
320.580

321.610

321.730
321.730
321.730

321.730
321.730
321.730

322.500

322.500

322.500

322.500

322.500

322.500

322.500

322.500

322.500

322.500

322.500

322.500

CV7

CT=310.24
Cax=308.94

limita drum carte funciara

SPAU9 Gastești
CT=310.14
CR=308.44

CG21

CT=310.52
Cax=309.14

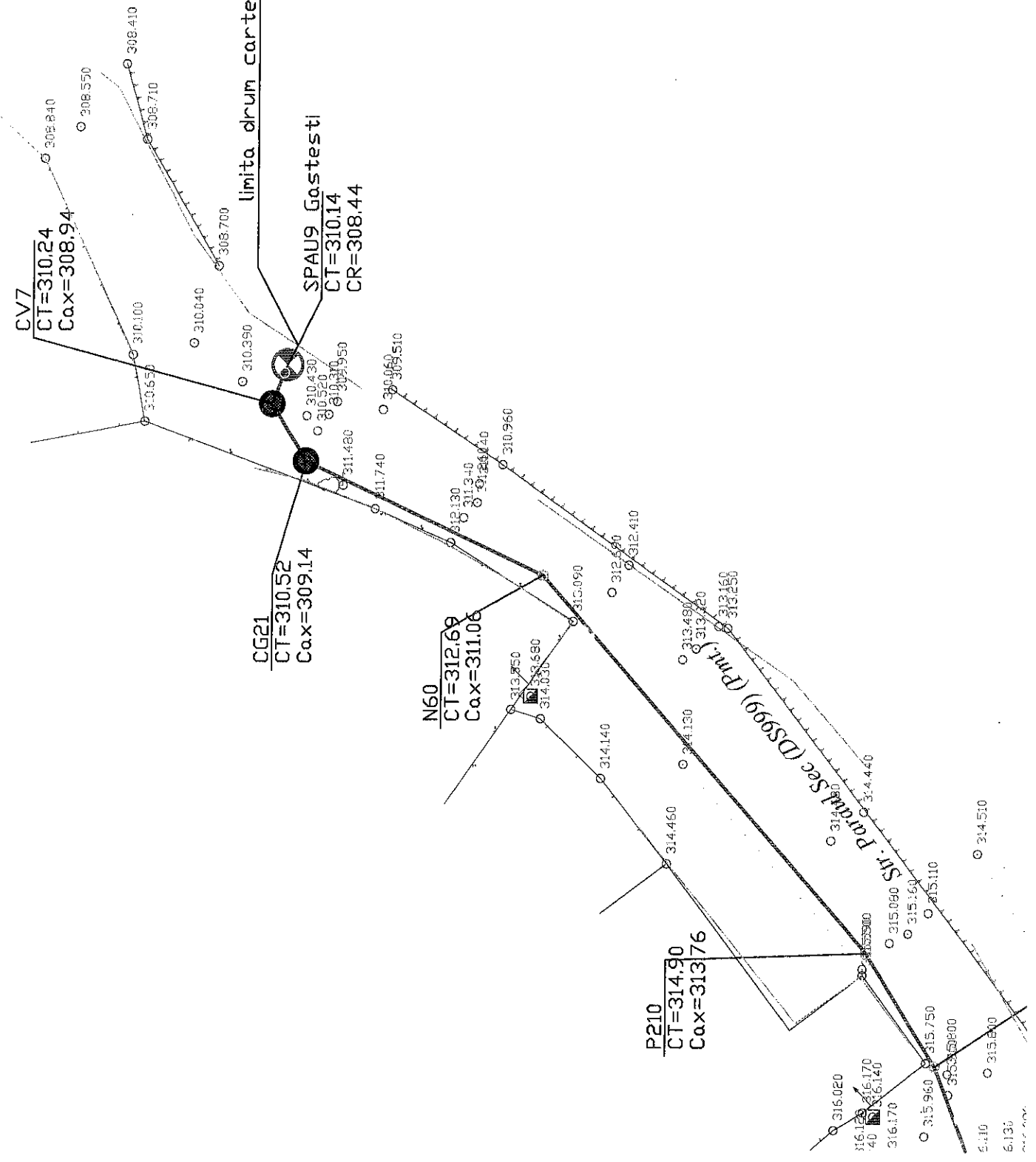
N60

CT=312.69
Cax=311.06

P210

CT=314.90
Cax=313.76

Sr. Parada Sec (DS99) (Pm)



P2
CT=297.89
Cax=296.54

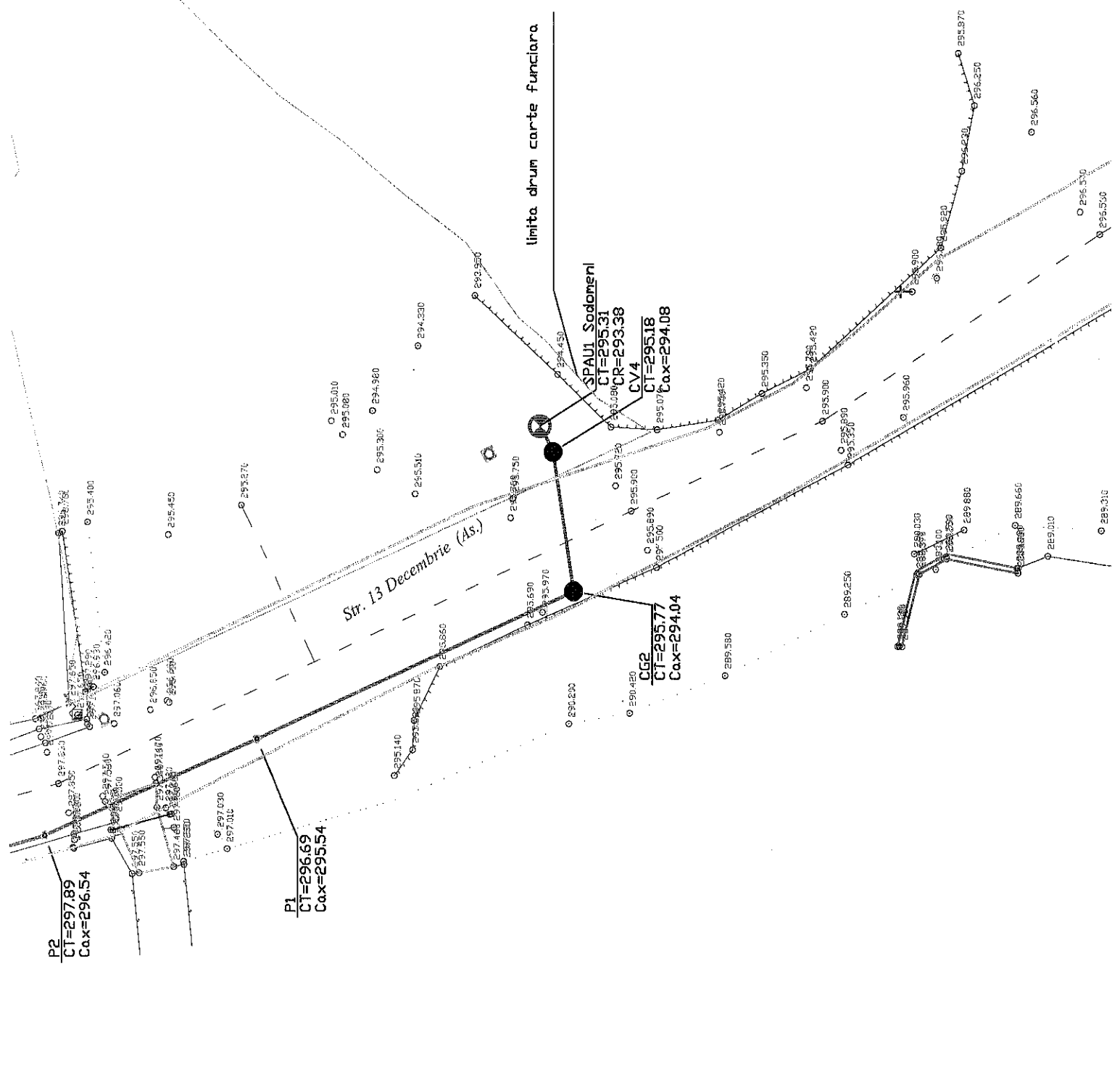
P1
CT=296.69
Cax=295.54

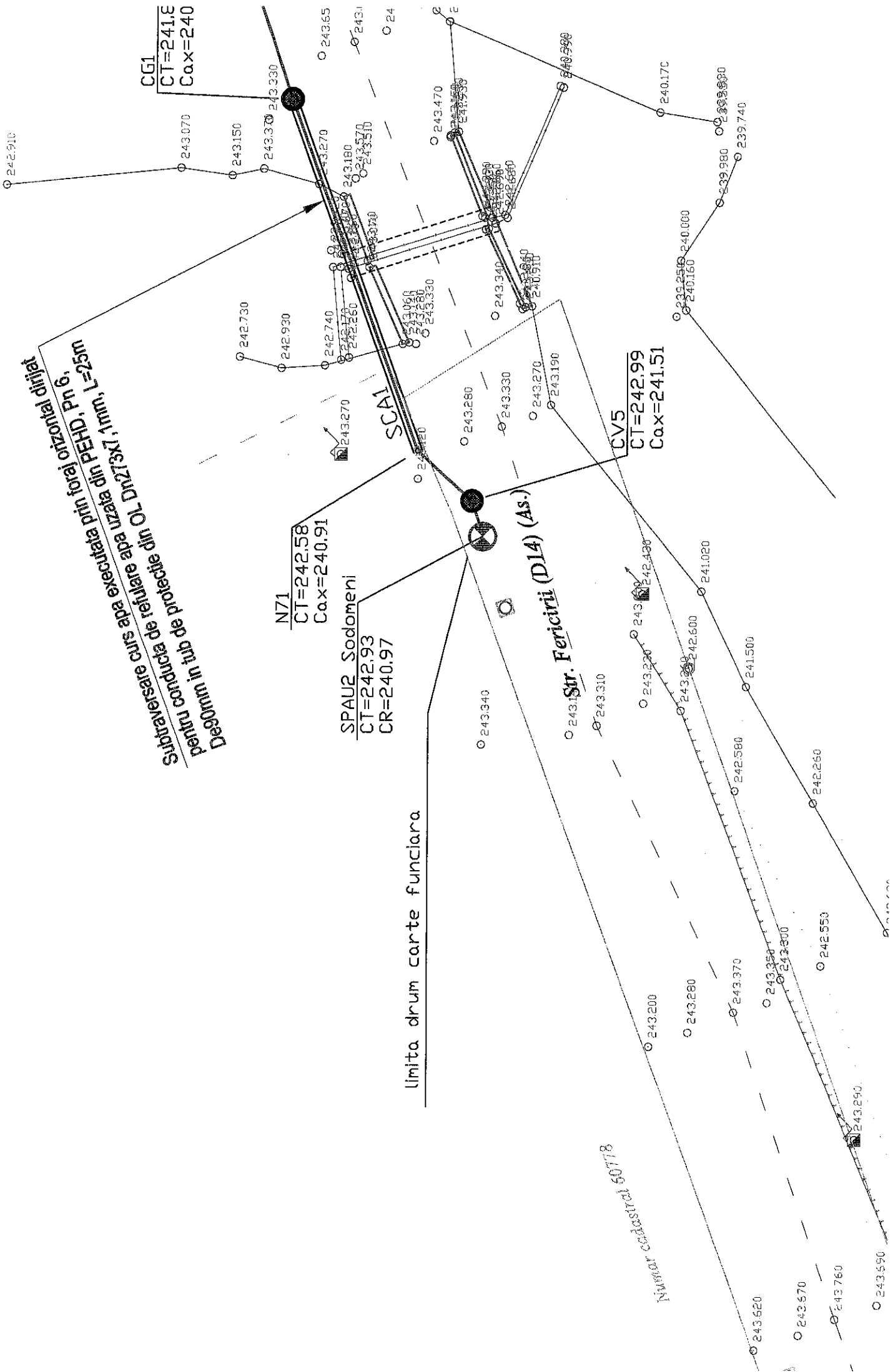
Str. 13 Decembrie (As.)

limita drum carte funciara

SPAU1 Sodomeni
CT=295.31
CR=293.38
CV4
CT=295.18
Cax=294.08

CG2
CT=295.77
Cax=294.04





Subtraversa care s-a executat prin talajul orizontal alizajat
 pentru conditia de reliefare pe o raza de PHEC, $r = 9$,
 De 90mm in tulp de proiectie din OL D1737x7, 1, num 1, l=25m

limita drum cartea funciara

Numar cadastru 60778

21/05/2020
03.06.2020

roundcube
open source webmail software

Secretar
de verificat urgent
termenul care au fost date
POIM pentru

Folders

- Inbox (9)
- Drafts
- Sent
- Junk
- Trash
- Archive

Subject Solicitare ARSACIS emitere HCL-uri necesare proiectului POIM

From Arsacis Asociatia
Primaria Al. I. Cuza, Primaria Binaua, Primaria Lepenita, Primaria Ciortesti, Primaria Costuleni, Primaria Cotnari, Primaria Comesti, Primaria Cristesti, Primaria Deleni, Primaria Dobrovat, PRIMARIA DOLJESTI, Primaria Dobani, Primaria Hirtau, Primaria Helesteni, Primaria Holboca, PRIMARIA HORLESTI, Primaria Ion Nebucse, Primaria Lespezi, Primaria Miroslava Saceala, Primaria Mogosesti Iasi, Primaria Motca, Primaria Oteleni, Secretar Podu Iloalei, office@primariapascani.ro, podu_iloalei@yahoo.com, Primaria Popesti, Registratura Primaria Popricani, PRIMARIA REDU, Primaria Ruginoasa, Primar comuna Scinteia, PRIMARIA SCHITU DUCA, Primaria Scobinti, Primaria Tatarusi, Primaria Tg Frumos - Secretariat tibana, Primaria Tibanesti, Primaria Tomesti, Primaria Valea Lupului, Primaria Valea Seaca Iasi, Primaria Voinești

Date Mon 13:16

Arsacis - solicitare pr... emitere HCLuri POIM.pdf (2.2 MB)

Municipiul PAȘCANI
INTRARE - IESIRE

Nr. 8625

An 2020 luna 05 zi 26

Anexe

Bună ziua,

Regăsiți în atașament Adresa nr. 420/25.05.2020 emisă de ARSACIS prin care vă solicităm, având în vedere calitatea dvs de beneficiar al Proiectului Regional de dezvoltare a infrastructurii de apă și apă uzată din județul Iași, să emiteți hotărârile de Consiliu Local necesare pentru completarea documentației depusă la Ministerul Fondurilor Europene.

Proiectele de hotărâri în format editabil împreună cu materialele în susținerea lor au fost transmise către dvs. de către reprezentanții APAVITAL SA.

Vă rugăm să confirmați primirea Adresei.

Cu deosebită considerație,
Director executiv
ing. Iulian Jelea

Comp. p. abnour
(d-1 A.pestoi)

2.06.2020

fue primit
29.05.2020

[Signature]

As.Reg.Serv. Apă-Canal Iași
ARSACIS
25. MAI. 2020
Intrare/iesire 420

Către,

Unitățile administrativ-teritoriale beneficiare ale Proiectului POIM – Proiectul Regional de dezvoltare a infrastructurii de apă și apă uzată din județul Iași, în perioada 2014-2020

În atenția doamnei/domnului Primar ,

Subscrisa, **ASOCIAȚIA REGIONALĂ A SERVICIILOR APĂ CANAL Iași – ARSACIS**, cu sediul în Iași, Str. Mihai Costăchescu, nr. 6, clădirea administrativă nr. 3, Jud. Iași, CIF, 17813814, reprezentată legal prin director executiv ing. Iulian Jelea,

Vă informăm prin prezenta că în data de **20.05.2020** Operatorul **APAVITAL SA** a primit de la Ministerul Fondurilor Europene **documentul de aprobare tehnică emis de consultantul JASPERS pentru Proiectul Regional de dezvoltare a infrastructurii de apă și apă uzată din județul Iași, în perioada 2014-2020.**

În vederea completării documentației depusă la Ministerul Fondurilor **Europene pentru semnarea contractului de finanțare**, este necesar ca fiecare UAT beneficiar al proiectului să emită următoarele hotărâri:

1. Hotărâri de Consiliu Local pentru **punerea la dispoziție a terenurilor necesare amplasării obiectivelor:** gospodării de apă, stații de pompare apă uzată, stații de epurare;
2. Hotărâri de Consiliu Local pentru **aprobarea Studiului de Fezabilitate și a indicatorilor tehnico-economici ce rezultă din acesta;**
3. Hotărâri de Consiliu Local pentru **aprobarea cofinanțării proiectului (2% din valoarea eligibilă);**

Vă rugăm să **urgentați emiterea acestor hotărâri** având în vedere calitatea beneficiar al proiectului, valoarea totală a finanțării de **507 milioane de euro** și faptul că în **lipsa emiterii de către beneficiari a hotărârilor, proiectul se va bloca** iar județul Iași, inclusiv UAT-ul dvs., va pierde finanțarea.

Cu deosebită considerație

Director executiv,
Ing. Iulian JELEA



REGIONALĂ A SERVICIILOR DE APĂ CANAL
NR. 71A/2008
ARSACIS
1
C.I.F.: 17813814
ROMÂNIA
www.arsacis.ro

Îmi asum responsabilitatea pentru opinia,
corectitudinea și legalitatea întocmirii acestui înscris
consilier juridic Alina VLĂDEANU



Nr. / zi lună an

Județul IAȘI
Municipiul PAȘCANI
 INTRARE - IEȘIRE

Nr. 810
 An 2020 Luna 01 zi 16
 Anexe _____

S.C. APAVITAL S.A. IAȘI -

15. IAN. 2020

Nr. înreg. 2163

A. A. Vasile

Către: **Primăria Pașcani**
 În atenția: **D-lui. Dumitru Pantazi - Primar**

Re: **solicitare emitere HCL - amplasamente obiective POIM**

*Coop. partimon
 Urgent pentru a da
 claritate pentru
 HCL nr. 15 luna
 Ianuarie
 2020*

Stimate domnule primar,

În prezent, la SC APAVITAL SA se afla în implementare PROIECTUL REGIONAL DE DEZVOLTARE A INFRASTRUCTURII DE APA SI APA UZATA DIN JUDEȚUL IAȘI ÎN PERIOADA 2014 - 2020.

Având în vedere solicitările Autorității de Management POIM, vă rugăm să ne transmiteți Hotărârile de Consiliu Local și adevărțile pentru terenurile aferente obiectivelor de investiții din cadrul proiectului POIM. Pe raza UAT Pașcani se are în vedere construirea următoarelor obiective, amplasate astfel:

- 1 Gospodăria de apă - Găstesti - Șoseaua Neamțului (DN 28A)
- 21 Stații de pompare apă uzată:

Pașcani
SPAU 1 - str. Mușatinilor
SPAU 2 - str. Rozelor
SAT Lunca
SPAU 1 - str. Mihai Viteazul
SPAU 2 - str. Unirii
SPAU 3 - str. Unirii
SPAU 4 - str. 1 Mai
SPAU 6 - str. Carii
SAT Blăgești
SPAU 1 - str. Avram Iancu (DS 581)
SAT Bosteni
SPAU 1 - str. Libertății (DS 163)
SPAU 2 - str. Ion Creanga (DS 067)
SAT Găstesti
SPAU 1 - str. Găstesti (DS 126)

*Comp. partimon
 Serviciu
 financiar
 Conf. juridic
 - Proiect
 - Verificat
 solicitare publică
 în domeniul public
 date - suprabil
 în domeniul public
 și comunicat
 23.01.2020*


S.C. ApaVital S.A. Iași
 Capital social subscris și vărsat 76.972.243 lei; NRC: J-22-1-91; COD BIRUES: 543040;
 CUI: 1959768 APIN; Cont: Raiffeisen Bank S.A. - Agenția Iași: RO47RZBR0000060003107233;
 Cont Trezorerie Iași: RO17TRZB0000060003107233

Întocmit de: Șef Birou LIP Dan Colocieru

Verificat de: Șef Serviciu Investiții Ciprian Savastru

[Signature]

[Signature]



16.01.2020

SPAU 2 - str. Gastesti (DS 126)
SPAU 3 - str. Cucului (DS 215)
SPAU 4 - str. Buzdugan (DS 931)
SPAU 5 - str. Tellor (DS 966)
SPAU 6 - str. Petru Rares (DS 218)
SPAU 7 - str. Gastesti
SPAU 8 - str. Cizmarului (DS 1064)
SPAU 9 - str. Paraul Sec (DS 999)
SAT Sodomoni
SPAU 1 - str. 13 Decembrie
SPAU 2 - str. Fierii (DS-14)

- 1 Statie de pompare apa potabila - Amplasata in camera de vane a rezervoarelor din gospodaria de apa existenta. - Pascani.

Se anexeaza la prezenta modelele de HCL si adeverinta in formatul solicitat de Autoritatea de Management POIM.

Documentele in format electronic (model HCL si adeverinta, planuri amplasamente obiective pe reza UAT Pascani) v-au fost transmise pe e-mail la adresele primar@primariapascani.ro, secretar@primariapascani.ro.

Vă mulțumim.

Cu stimă,

dr. Ing. Vasile TOMA
Director General



Primăria /Consiliul Județean []
Direcția []

Declarație Nr. []

Prin prezenta se adeverește că terenul în suprafață de []%, situat în (cartier/avartal, parcela, lot), se află în proprietatea publică a localității/județului [].

Menționăm că pentru acest teren nu au fost depuse cereri de retrocedare în condițiile legislației în vigoare și acesta nu face obiectul nici unui litigiu cu privire la stabilirea sau delimitarea proprietății.

Data

Directorul Direcției []

Primar /Președinte []

Secretar []

România

Județul

Consiliul Local/Consiliul Județean

HOTĂRÂREA NR.

din data de...

privind punerea la dispoziția proiectului ... a terenului pentru construcția/extinderea/reabilitarea noilor investiții aferente acestuia

Consiliul Local/Consiliul județean
întreținut în ședința ordinară, în prezența aconsilieri

Având în vedere proiectul de hotărâre

Ținând cont de prevederile

Fiind îndeplinite procedurile și prevederile

În temeiul drepturilor conferite de etc

HOTĂRĂȘTE

Art. 1. Se aprobă punerea la dispoziția proiectului ... a terenului pentru construcția/extinderea/reabilitarea obiectului de investiții ... în cadrul proiectului ... teren identificat conform anexei ... (Planul de situație), din care face parte integrantă.

Art. 2. Obiectul de investiții ... aferent proiectului ... se va construi/extinde/reabilita pe terenul care se află în domeniul public al localității ... teren disponibil exclusiv pentru realizarea obiectivului propus în proiect.

Art. 3. Cu punerea în aplicare și ducerea la îndeplinire a prevederilor prezentei hotărâri se împuternicește

Art. 4. Prezenta hotărâre se aduce la cunoștință publică prin grija secretarului localității și se transmite, prin intermediul secretariatului Consiliului Local, către

PREȘEDINTE DE ȘEDINȚĂ

.....

Contrasemnează,
SECRETAR