

ROMANIA  
JUDETUL IASI  
MUNICIPIUL PASCANI  
CONSILIUL LOCAL

PROIECT  
HOTARARE

VIZAT,  
PENTRU LEGALITATE  
Cons. Jr. MIRCEA ZUZAN

Judetul IASI	
Consiliul Local al Municipiului PASCANI	
INTRARE, IESIRE	
An 2014	NR 188
luna 02	zi 17
Anexa	

**privind rectificarea suprafetelor de teren, proprietate publica a Municipiului Pascani, inscise la pozitiile 901, 903 si 904 din Anexa nr.2 la HG nr. 48/2007, pentru modificarea si completarea HG nr. 1354/2001**

Consiliul Local al Municipiului Pascani, judetul Iasi;

In conformitate cu prevederile art. 3, alin. (4) din Legea nr. 213/1998 privind bunurile proprietate publica, cu modificarile si completarile ulterioare;

Avand in vedere dispozitiile punctului VI din Anexa nr. 1, la Hotararea Guvernului nr. 548 din 8 iulie 1999 privind aprobarea Normelor tehnice pentru întocmirea inventarului bunurilor care alcătuiesc domeniul public al comunelor, oraşelor, municipiilor şi judeţelor;

In conformitate cu prevederile art. 36, alin. (1) si art.120, din Legea nr. 215/2001 privind administratia publica locala republicata, cu modificarile si completarile ulterioare;

Avand in vedere Anexa nr.2(Completari la inventarul bunurilor care apartin domeniului public al municipiului Pascani) la Hotararea Guvernului nr. 48/2007 pentru modificarea si completarea Hotararii Guvernului nr. 1.354/2001 privind atestarea domeniului public al judetului Iasi, precum si al municipiilor, oraselor si comunelor din judetul Iasi;

Avand in vedere Hotararea Guvernului nr. 1.607 din 4 decembrie 2008 privind înscrierea în domeniul public al statului şi darea în administrarea Ministerului Agriculturii şi Dezvoltării Rurale - Agenţia de Plăţi şi Intervenţie pentru Agricultură, pentru centrele judeţene aflate în subordinea acesteia, a unor imobile sau a unor părţi din acestea, care au trecut în proprietatea publică a statului prin hotărâri ale consiliilor locale municipale, oraşeneşti şi comunale, precum şi prin Hotărârea Consiliului Judeţean Prahova nr. 60/2008;

Avand in vedere protocolul de predare –preluare inregistrat la Consiliul Local al Municipiului Pascani sub nr. 635/2009 si la Agentia de Plati si Interventie pentru Agricultura-Centrul Judetean Iasi sub nr. 641/2009;

Avand in vedere Hotararea Consiliului Local al municipiului Pascani nr. 125 din 21.07.2009 privind insusirea in proprietatea publica a Municipiului Pascani si administrarea Consiliului Local Pascani a terenului aferent "Canalului colector 2200"(suprafata construita in zona de protectie);

In baza Expunerii de motive nr. 3314 / 17.02.2014 privind rectificarea suprafetelor de teren, proprietate publica a Municipiului Pascani, inscise la pziitiile 901, 903 si 904 din Anexa nr.2 la HG nr. 48/2007, pentru modificarea si completarea HG nr. 1354/2001, intocmita de catre Primarul municipiului Pascani Ing. Dumitru Pantazi;

În baza Raportului nr. 3315 / 17.02.2014, intocmit de Directia economica, Serviciul Urbanism si Amenajari Teritoriale si Compartimentele Patrimoniu si Contracte, Juridic si Contencios din cadrul aparatului de specialitate al Primarului municipiului Pascani;

Avand in vedere Raportul de avizare al Comisiei de organizare si dezvoltare urbanistica, realizarea lucrarilor publice, conservarea monumentelor istorice, protectia mediului, ecologie, patrimoniu si administratie publica;

Avand in vedere Raportul de avizare al Comisiei de prognoze economico- sociale, buget, finante, industrie, agricultura, silvicultura, prestari servicii, comert si IMM-uri, programe europene, atragere de fonduri structurale si relatii externe;

Avand in vedere Raportul de avizare al Comisiei juridice, ordine publica, drepturile omului si libertatilor cetatenesti;

In temeiul art. 45, alin (1) din Legea nr. 215/2001, privind administratia publica locala, republicata, cu modificarile si completarile ulterioare ;

## H O T A R A S T E :

**Art. 1.** Se aproba rectificarea suprafetelor de teren, proprietate publica a Municipiului Pascani, inscrise la pozitiile 901, 903 si 904 din Anexa nr.2 la HG nr. 48/2007, pentru modificarea si completarea HG nr. 1354/2001, conform Anexei nr.1, Anexei nr.2 si Anexei nr.3, parte integranta la prezenta hotarare;

**Art.2.** In Anexa nr.2(Completari la inventarul bunurilor care apartin domeniului public al municipiului Pascani) la Hotararea Guvernului nr. 48/2007 pentru modificarea si completarea Hotararii Guvernului nr. 1.354/2001 privind atestarea domeniului public al judetului Iasi, precum si al municipiilor, oraselor si comunelor din judetul Iasi, se rectifica suprafetele de teren, proprietate publica a Municipiului Pascani, inscrise la pozitiile 901, 903 si 904, conform Anexei nr. 4, parte integranta din prezenta hotarare;

**Art.3.** Hotararea adoptata de Consiliul Local al Municipiului Pascani va fi inaintata Consiliului Judetean Iasi in vederea centralizarii si comunicarii Guvernului Romaniei pentru modificarea si completarea Anexei nr.2(Completari la inventarul bunurilor care apartin domeniului public al municipiului Pascani) la Hotararea Guvernului nr. 48/2007;

**Art.4.** Prezenta hotarare va fi dusa la indeplinire de catre Primarul municipiului Pascani, Directia Economica, Serviciul Urbanism si Amenajari Teritoriale precum si Compartimentele Patrimoniu si Contracte, Juridic si Contencios;

**Art.5.** Serviciul administratie publica locala va comunica in copie prezenta hotarare:

- Institutiei Prefectului judetului Iasi ;
- Consiliului Judetean Iasi;
- Primarului municipiului Pascani ;
- Directiei Economice;
- Serviciului Urbanism si Amenajari Teritoriale;
- Compartimentului Patrimoniu si Contracte;
- Compartimentului Juridic si Contencios;
- 

**PRESEDINTE DE SEDINTA  
CONSILIER ,**

**CONTRASEMNEAZA  
S E C R E T A R,  
Cons. Jr.Mircea Zuzan**

Nr. \_\_\_\_\_

Din \_\_\_\_\_

**INITIATOR  
PRIMAR  
Ing. Dumitru Pantazi**



ANEXA NR. 1.  
**PLAN DE AMPLASAMENT ȘI DELIMITARE A CORPULUI DE PROPRIETATE**

Scara 1 : 2000

la HCL nr.

Adresa: Intravilan Mun. Pâncani, Strada Garii, Jud. Iași;  
Cvartal 79, Părețele 3249 - DS, 3278 - CC, 3281 - CC, 3286 - CC, 3287 - CC, 3288 - CC,  
3289 - CC, 3290 - CC, 3291 - CC;


- A: Suprafațe teren conform MO Nr. 142 bis din 27.02.2007  
- poz. 901; teren rampa de încărcare, S = 8000 mp;  
- poz. 902; teren gara S = 3810 mp;

Suprafațe teren conform MO Nr. 326 bis din 16.05.2002  
- poz. 56; Strada Garii;  
părări laterale; Gara Pâncani, beton asf. S = 1489 mp;  
SC REMAR SA; beton asf. S = 725.5 mp

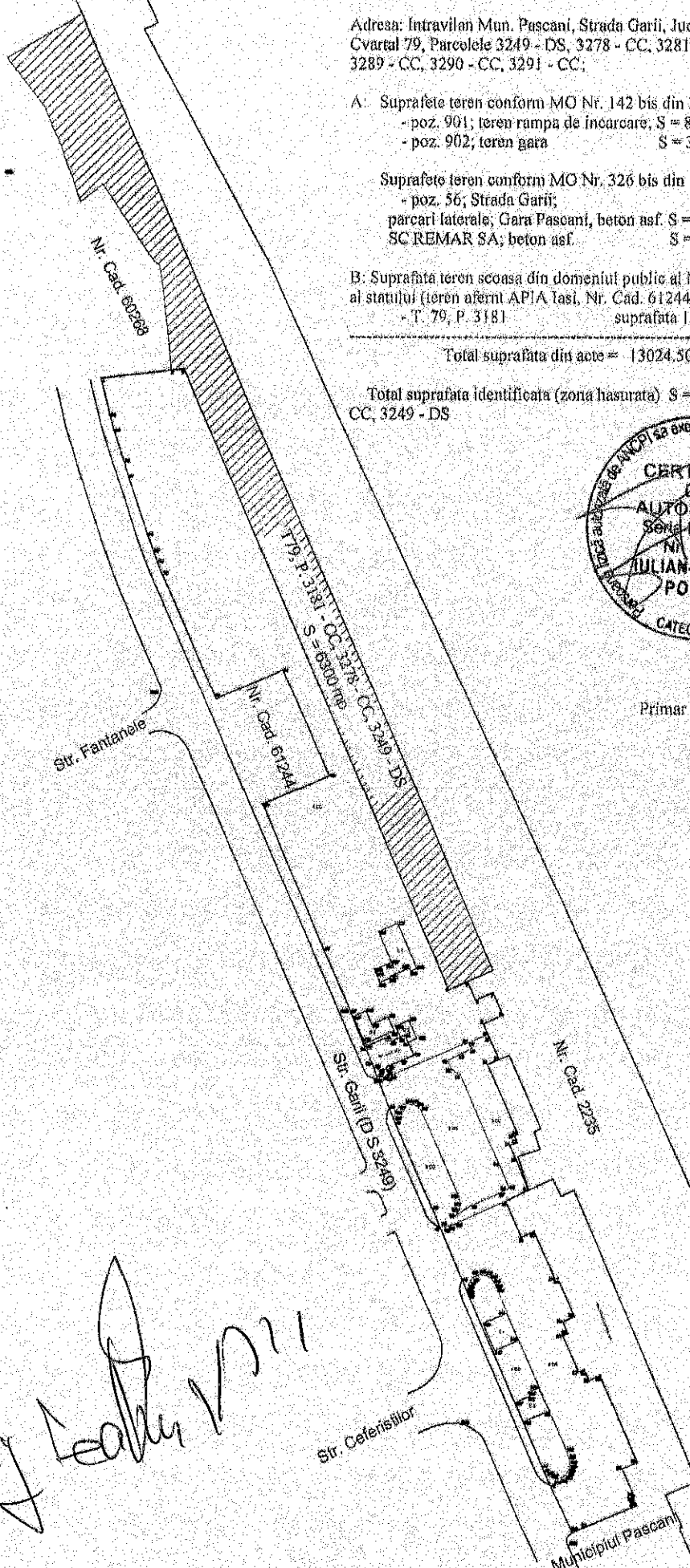
- B: Suprafața teren scosă din domeniul public al Mun. Pâncani și trecut în domeniul public  
al statului (teren aferent APIA Iași, Nr. Cad. 61244)  
- T. 79, P. 3181 suprafața 1000 mp;

Total suprafața din acte = 13024.50 mp

Total suprafața identificată (zona hasurată) S = 6300 mp; T79, P. 3181 - CC, 3278 -  
CC, 3249 - DS



Aprobat.  
Primar Ing. Dumitru Pantazi



Handwritten signature of the author, likely an engineer or architect, in the bottom left corner of the plan.



la HCL

### PLAN DE AMPLASAMENT ȘI DELIMITARE A CORPULUI DE PROPRIETATE

Adresa: Intravilan Mun. Pâncești, Strada Garii, Jud. Iași;  
Cvartal 79, Parcelele 3317 - CC, 3322 - CC, 3323 - CC, 3325 - CC, 3326 - DS, 3327 - CC;  
Cvartal 63, Parcela 2835 - CC.

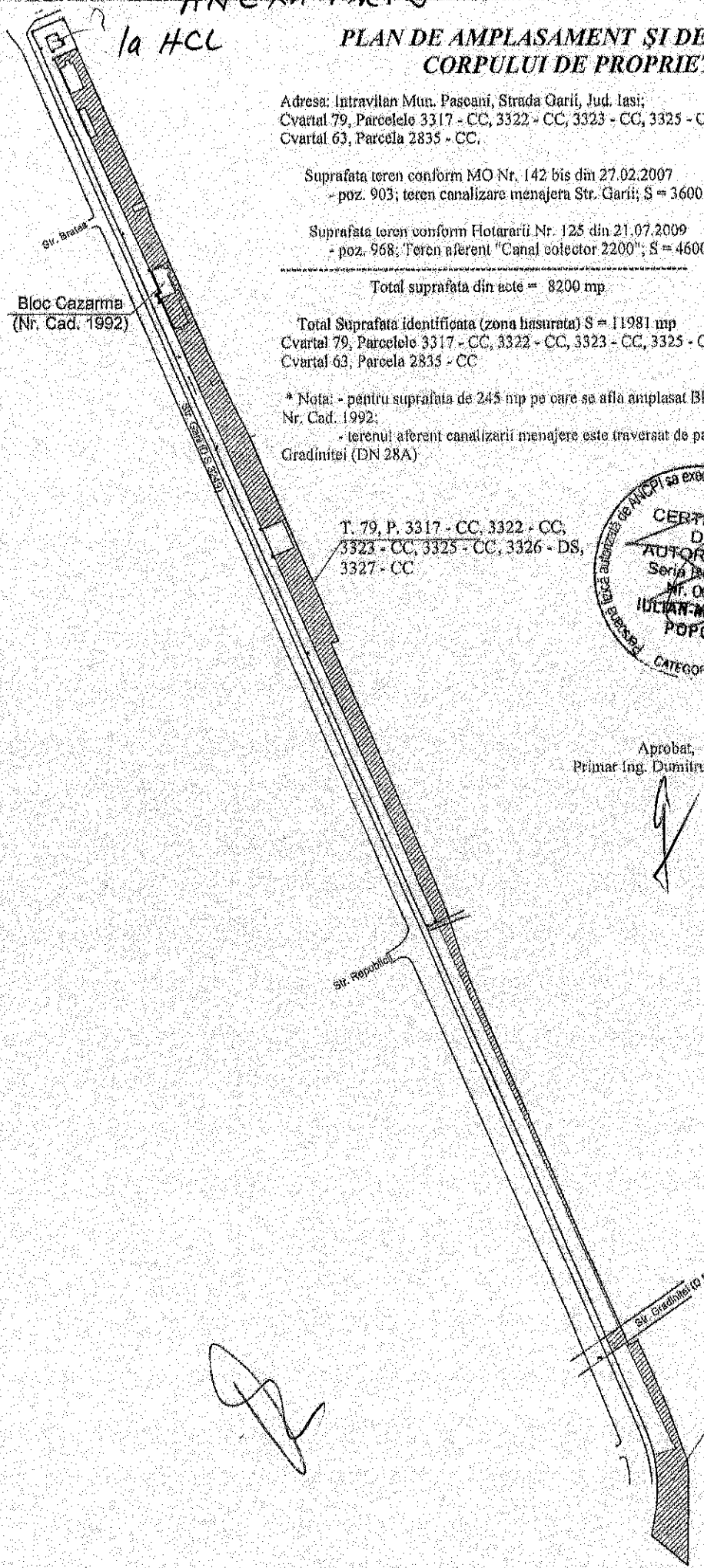
Suprafata teren conform MO Nr. 142 bis din 27.02.2007  
- poz. 903; teren canalizare menajera Str. Garii; S = 3600 mp;

Suprafata teren conform Hotararii Nr. 125 din 21.07.2009  
- poz. 968; Teren aferent "Canal colector 2200"; S = 4600 mp


Total suprafata din acte = 8200 mp.

Total Suprafata identificata (zona basurata) S = 11981 mp  
Cvartal 79, Parcelele 3317 - CC, 3322 - CC, 3323 - CC, 3325 - CC, 3326 - DS, 3327 - CC;  
Cvartal 63, Parcela 2835 - CC

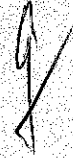
\* Nota: - pentru suprafata de 245 mp pe care se afla amplasat Blocul Cazarma, s-a atribuit Nr. Cad. 1992;  
- terenul aferent canalizarii menajere este traversat de pasajul aerian aferent Str. Gradinitei (DN 28A)



T. 79, P. 3317 - CC, 3322 - CC,  
3323 - CC, 3325 - CC, 3326 - DS,  
3327 - CC



Aprobat,  
Primar Ing. Dumitru Pantazi



Str. Republicii

Str. Gradinitei (DN 28A)

T. 63, P. 2835 - CC



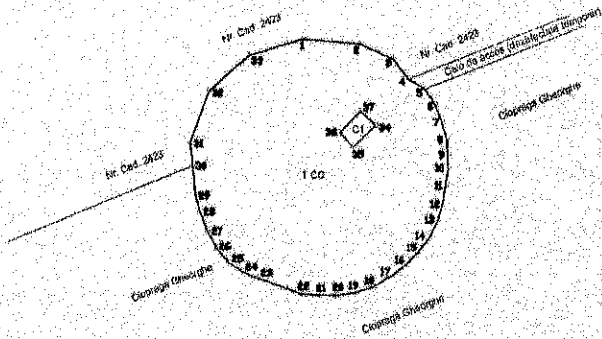


PLAN DE AMPLASAMENT ȘI DELIMITARE A CORPULUI DE PROPRIETATE

Scara 1 : 1000

la HCL

ANEXA NR. 3



Aprobat,  
Primar Ing. Dumitru Pantazi

Adresa: Extravilan Mun. Pâncani, Jud. Iași;  
Cvartal 53, Parcelele 1314 - CC, 1312 - CC;

Suprafete teren conform MO Nr. 142 bis din 27.02.2007

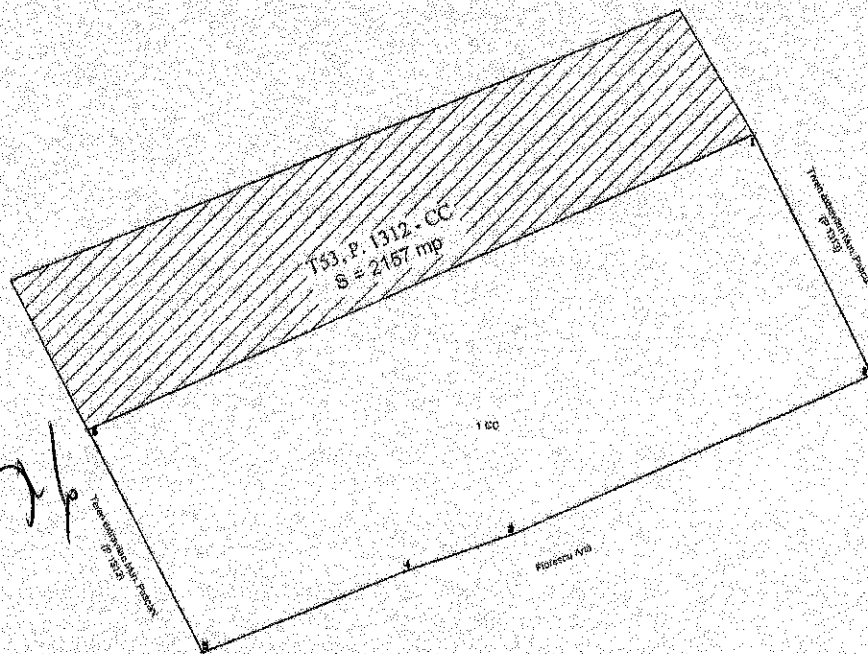

- poz. 904; teren cartus din statia de spalatorie;

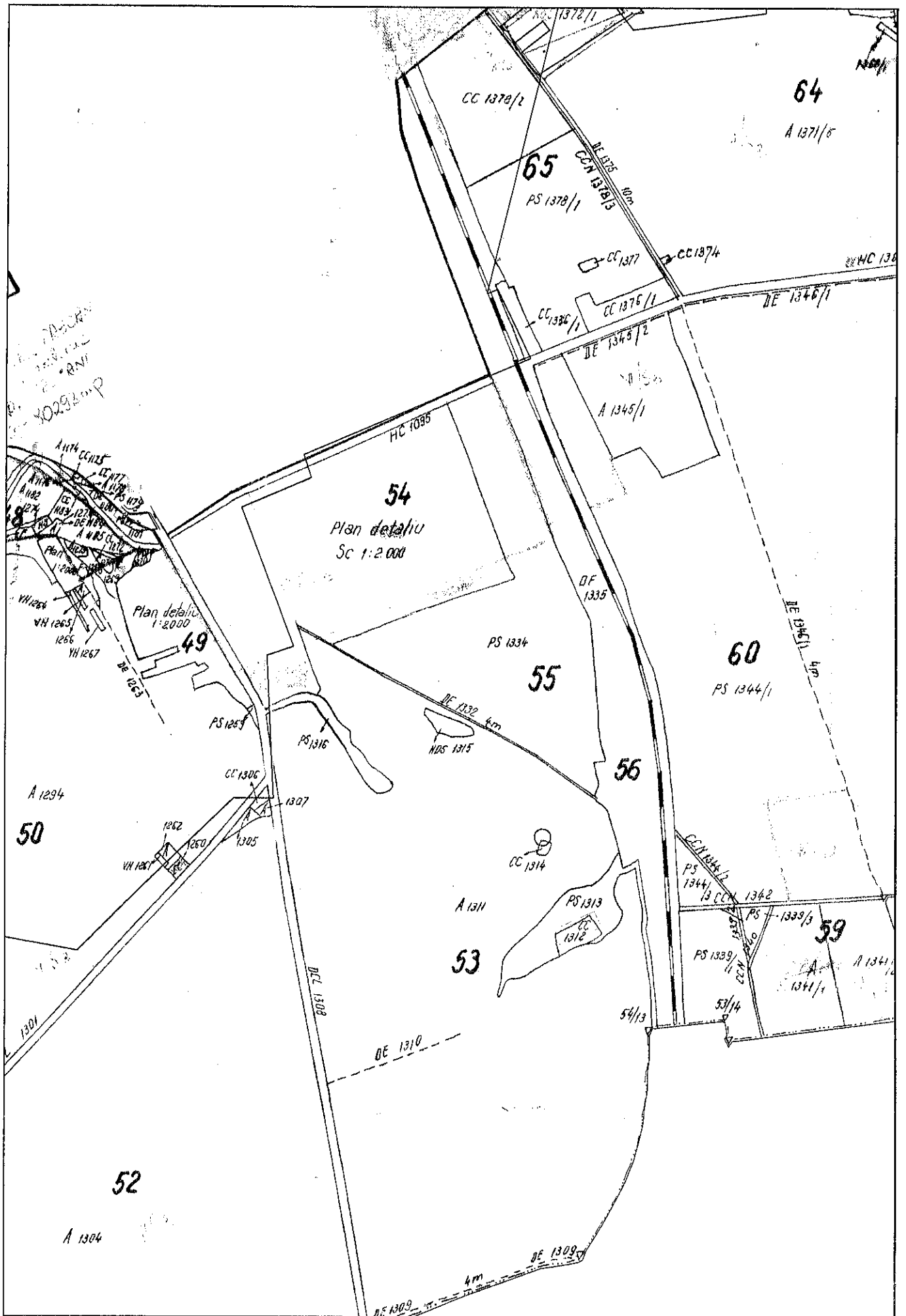
T. 53, P. 1314 - CC, S = 1003 mp

T. 53, P. 1312 - CC, S = 3657 mp

-----  
Total suprafata din acte = 4660 mp

Total suprafata identificata (zona haterata) S = 2157 mp, T53, P. 1312 - CC







## EXPUNERE DE MOTIVE

### **privind rectificarea suprafețelor de teren, proprietate publică a Municipiului Pascani, înscrise la pozițiile 901, 903 și 904 din Anexa nr.2 la HG nr. 48/2007, pentru modificarea și completarea HG nr. 1354/2001**

In conformitate cu prevederile art. 3, alin. (4) din Legea nr. 213/1998 privind bunurile proprietate publică, cu modificările și completările ulterioare;

Având în vedere dispozițiile punctului VI din Anexa nr. 1, la Hotărârea Guvernului nr. 548 din 8 iulie 1999 privind aprobarea Normelor tehnice pentru întocmirea inventarului bunurilor care alcătuiesc domeniul public al comunelor, orașelor, municipiilor și județelor;

In conformitate cu prevederile art.120, din Legea nr. 215/2001 privind administrația publică locală republicată, cu modificările și completările ulterioare;

Având în vedere pozițiile 901, 903 și 904 din Anexa nr.2 la HG nr. 48/2007, pentru modificarea și completarea HG nr. 1354/2001;

Având în vedere Hotărârea Guvernului nr. 1.607 din 4 decembrie 2008, precum și protocolul de predare –preluare înregistrat la Consiliul Local al Municipiului Pascani sub nr. 635/2009 și la Agenția de Plăți și Intervenție pentru Agricultură-Centrul Județean Iasi sub nr. 641/2009, prin care terenul în suprafața de 1.000 mp, parte din terenul proprietate publică a Municipiului Pascani, înregistrat la poz. 901 din Anexa nr.2(Completări la inventarul bunurilor care aparțin domeniului public al municipiului Pascani) la Hotărârea Guvernului nr. 48/2007, a fost transmis și înscris în proprietatea publică a statului și dat în administrarea Ministerului Agriculturii și Dezvoltării Rurale - Agenția de Plăți și Intervenție pentru Agricultură - Centrul Județean Iasi;

Având în vedere Hotărârea Consiliului Local al Municipiului Pascani nr. 125 din 21.07.2009 privind însușirea în proprietatea publică a Municipiului Pascani și administrarea Consiliului Local Pascani a terenului aferent "Canalului colector 2200"(suprafața construită în zona de protecție), prin care a fost însușit în proprietatea publică a Municipiului Pascani terenul în suprafața de 4600 mp-teren aferent "Canalului colector 2200", situat în T 63, T 79, CAT 2835, CAT 3322, CAT3323, CAT 3325, CAT 3327;

In urma măsurătorilor efectuate de specialist în domeniu, cu mijloace de măsurare moderne(Statie Totală Leica TC 705) - reprezentate pe suport topografic, a reieșit că suprafețele rezultate din măsurători sunt mai mari decât cele existente în acte, iar unele parcele sunt codificate gresit(exemplu T 53, CC 1313-incorect, T 53, CC 1312-corect);

In vederea reintregirii proprietății publice a Municipiului Pascani, actualizării și efectuării modificărilor și corecțiilor care se impun;

Având în vedere cele prezentate mai sus propun spre dezbateră și aprobarea Consiliului Local al municipiului Pascani, proiectul de hotărâre în forma prezentată.

**PRIMAR,**  
**Ing. Dumitru Pantazi**





## R A P O R T

In baza Expunerii de motive nr. 3314 / 17.02. 2014 privind rectificarea suprafetelor de teren, proprietate publica a Municipiului Pascani, inscrise la pozitiile 901, 903 si 904 din Anexa nr.2 la HG nr. 48/2007, pentru modificarea si completarea HG nr. 1354/2001, intocmita de catre Primarul municipiului Pascani Ing. Dumitru Pantazi;

In conformitate cu prevederile art. 3, alin. (4) din Legea nr. 213/1998 privind bunurile proprietate publica, cu modificarile si completarile ulterioare, citam:

"ART. 3

(4) Domeniul public al comunelor, al oraselor si al municipiilor este alcătuit din bunurile prevazute la pct. III din anexa si din alte bunuri de uz sau de interes public local, declarate ca atare prin hotarare a consiliului local, daca nu sunt declarate prin lege bunuri de uz sau de interes public national ori judetean".

Avand in vedere dispozitiile punctului VI din Anexa nr. 1, la Hotararea Guvernului nr. 548 din 8 iulie 1999 privind aprobarea Normelor tehnice pentru întocmirea inventarului bunurilor care alcătuiesc domeniul public al comunelor, oraşelor, municipiilor și judeţelor, citam:

"VI. - Domeniul public al comunelor, oraşelor și municipiilor este alcătuit din categorii de bunuri prevăzute în anexa nr. 3, precum și din alte bunuri de uz și de interes public local, declarate ca atare prin hotărâre a consiliului local, dacă nu sunt declarate prin lege ca bunuri de uz ori de interes public național sau județean".

In conformitate cu prevederile art.120, din Legea nr. 215/2001 privind administratia publica locala republicata, cu modificarile si completarile ulterioare;

"ART. 120

(1) Apartin domeniului public de interes local sau judetean bunurile care, potrivit legii sau prin natura lor, sunt de uz sau de interes public și nu sunt declarate prin lege de uz sau de interes public național".

Avand in vedere pozitiile 901, 903 si 904 din Anexa nr.2 la HG nr. 48/2007, pentru modificarea si completarea HG nr. 1354/2001, prezentata in Anexa nr.1, parte integranta la prezentul raport;

Avand in vedere Hotararea Guvernului nr. 1.607 din 4 decembrie 2008, precum si protocolul de predare -preluare inregistrat la Consiliul Local al Municipiului Pascani sub nr. 635/2009 si la Agentia de Plati si Interventie pentru Agricultura-Centrul Judetean Iasi sub nr. 641/2009, prin care terenul in suprafata de 1.000 mp, parte din terenul pproprietate publica a Municipiului Pascani, inregistrat la poz. 901 din Anexa nr.2(Completari la inventarul bunurilor care apartin domeniului public al municipiului Pascani) la Hotararea Guvernului nr. 48/2007, a fost transmis si inscris in proprietatea publica a statului și dat în administrarea

Ministerului Agriculturii și Dezvoltării Rurale - Agenția de Plăți și Intervenție pentru Agricultură - Centrul Județean Iasi;

Avand in vedere Hotararea Consiliului Local al Municipiului Pascani nr. 125 din 21.07.2009 privind insusirea in proprietatea publica a Municipiului Pascani si administrarea Consiliului Local Pascani a terenului aferent "Canalului colector 2200" (suprafata construita in zona de protectie), prin care a fost insusit in proprietatea publica a Municipiului Pascani terenul in suprafata de 4600 mp-teren aferent "Canalului colector 2200", situat in T 63, T 79, CAT 2835, CAT 3322, CAT3323, CAT 3325, CAT 3327;

In urma masuratorilor efectuate de specialist in domeniu, cu mijloace de masurare moderne (Statie Totala Leica TC 705) - reprezentate pe suport topografic, a reiesit ca suprafetele rezultate din masuratori sunt mai mari decat cele existente in acte, asa cum reiese din tabelul prezentat mai jos:

Poz.	Denumirea bunului	Elemente de identificare	Suprafata din acte [mp]	Suprafata suplimentara rezultata din masuratori [mp]	Suprafata propusa spre rectificarea [mp]
901	TEREN RAMPA DE INCARCARE - STR. Garii	T 79, CAT 3281, CAT 3278, DS -3249	8.000 minus 1.000 (APIA) = 7.000	6.300	13.300
903	TEREN CANALIZARE MENAJERA - STR. Garii	T 79; 63, CAT 2835, CAT 3317, CAT 3322, CAT 3323, CAT 3325, CAT 3327; DS 3326,	3.600 plus 4.600 (HCL 125/2009) = 8.200	11.981	20.181
904	TEREN CARTUS DIN STATIA DE SPALARE	T 53, CC 1314, CC 1312	4.660	2.157	6.817


In vederea reintregirii proprietatii publice a Municipiului Pascani, actualizarii si efectuarii modificarilor si corectiilor care se impun;

Directia economica, Serviciul Urbanism si Amenajari Teritoriale si Compartimentele Patrimoniu si Contracte; Juridic si Contencios din cadrul aparatului de specialitate al Primarului Municipiului Pascani, propunem spre analiza si aprobarea Consiliului Local al Municipiului Pascani proiectul de hotarare privind rectificarea suprafetelor de teren, proprietate publica a Municipiului Pascani, inscrise la pozitiile 901, 903 si 904 din Anexa nr.2 la HG nr. 48/2007, pentru modificarea si completarea HG nr.1354/2001 in forma prezentata.

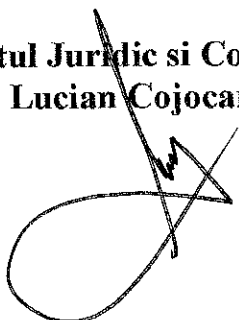
Directia economica  
Cons. Angelica Labontu



Serviciul Urbanism si Amenajari Teritoriale  
Cons. Ciprian Prisecaru



Compartimentul Juridic si Contencios  
Cons. Jr. Lucian Cojocaru



Compartiment Patrimoniu si Contracte  
Cons. Alexandru Apetrei





# MONITORUL OFICIAL

## AL

### ROMÂNIEI


Anul 175 (XIX) – Nr. 142 bis      PARTEA I      Marți, 27 februarie 2007  
LEGI, DECRETE, HOTĂRĂRI ȘI ALTE ACTE

#### SUMAR

Anexa nr. 2 (Completări la inventarul bunurilor care aparțin domeniului public al municipiului Pașcani) la Hotărârea Guvernului nr. 48/2007 pentru modificarea și completarea Hotărârii Guvernului nr. 1.354/2001 privind atestarea domeniului public al județului Iași, precum și al municipiilor, orașelor și comunelor din județul Iași, publicată în Monitorul Oficial al României, Partea I, nr. 142 din 27 februarie 2007

NOTĂ:

Anexa nr. 2 este reprodusă în facsimil.



*A. U. T. T. T. T. S.*

MONITORUL OFICIAL AL ROMÂNIEI, PARTEA I, Nr. 142/27.II.2007

# HOTĂRĂRI ALE GUVERNULUI ROMÂNIEI

GUVERNUL ROMÂNIEI

## HOTĂRĂRE

pentru modificarea și completarea Hotărârii Guvernului nr. 1.354/2001 privind atestarea domeniului public al județului Iași, precum și al municipiilor, orașelor și comunelor din județul Iași

În temeiul art. 106 din Constituția României, republicată, și al art. 21 alin. (3) din Legea nr. 213/1998 privind proprietatea publică și regimul juridic al acesteia, cu modificările și completările ulterioare,

Guvernul României adoptă prezenta hotărâre.

Art. I. — Hotărârea Guvernului nr. 1.354/2001 privind atestarea domeniului public al județului Iași, precum și al municipiilor, orașelor și comunelor din județul Iași, publicată în Monitorul Oficial al României, Partea I, nr. 326 și 326 bis din 16 mai 2002, cu modificările și completările ulterioare, se modifică și se completează după cum urmează:

1. La anexa nr. 1 „Inventarul bunurilor care aparțin domeniului public al județului Iași”:

a) la Secțiunea I „Bunuri Imobile” se abrogă pozițiile nr. 62—67;

b) la Secțiunea I „Bunuri Imobile”, Subcapitolul Direcția Generală pentru Protecția Drepturilor Copilului Iași, se abrogă pozițiile nr. 1—153 și 1—9;

c) la Secțiunea I „Bunuri Imobile”, Subcapitolul Direcția de Administrare a Drumurilor Județene Iași, se abrogă pozițiile nr. 67 și 70—84;

d) poziția nr. 60, coloana nr. 3, se modifică și va avea următorul cuprins: „Strada V. Alecsandri nr. 6, suprafața construită = 1.598 mp”;

e) poziția nr. 61, coloana nr. 3, se modifică și va avea următorul cuprins: „suprafața teren = 2.773 mp”;

f) se completează cu 618 noi poziții, pozițiile nr. 82-699, conform anexei nr. 1 la prezenta hotărâre;

2. La anexa nr. 3 „Inventarul bunurilor care aparțin domeniului public al municipiului Pașcani”:

a) se abrogă pozițiile nr. 358 și 359 de la Secțiunea I „Bunuri Imobile”, punctul D, „Rețele de Alimentare cu Gaze Naturale și Stații de Transformare, Gaze-Naturale de Joasă Presiune”;

b) Secțiunea I „Bunuri Imobile”, punctul E, „Sisteme de Alimentare cu Energie Termică, cu Terenuri Aferente” poziția nr. 360 se modifică după cum urmează:

— coloana nr. 1 va avea următorul cuprins: „2,9.7”;

— coloana nr. 2 va avea următorul cuprins: „Centrala CT1, teren S = 667,08 mp”;

— coloana nr. 4 va avea următorul cuprins: „2000”;

— coloana nr. 5 va avea următorul cuprins: „25.338.567.209, 66.708.000, 25.405.275.209”;

c) Secțiunea I „Bunuri Imobile”, punctul E, „Sisteme de Alimentare cu Energie Termică, cu Terenuri Aferente” poziția nr. 361 se modifică după cum urmează:

— coloana nr. 1 va avea următorul cuprins: „2,9.7”;

— coloana nr. 2 va avea următorul cuprins: „Centrala CT2, teren S = 84,55 mp”;

— coloana nr. 4 va avea următorul cuprins: „1999”;

— coloana nr. 5 va avea următorul cuprins: „13.605.925.784, 8.465.000, 13.814.380.784”;

d) Secțiunea I „Bunuri Imobile”, punctul E, „Sisteme de Alimentare cu Energie Termică, cu Terenuri Aferente” poziția nr. 362 se modifică după cum urmează:

— coloana nr. 2 va avea următorul cuprins: „Centrala CT12, teren S = 72 mp”;

— coloana nr. 3 va avea următorul cuprins: „strada Vatra”;

— coloana nr. 4 va avea următorul cuprins: „2000”;

— coloana nr. 5 va avea următorul cuprins: „1.250.000.000, 14.400.000, 1.264.400.000”;

e) Secțiunea I „Bunuri Imobile”, punctul E, „Sisteme de Alimentare cu Energie Termică, cu Terenuri Aferente” poziția nr. 363 se modifică după cum urmează:

— coloana nr. 1 va avea următorul cuprins: „2,9.7”;

— coloana nr. 2 va avea următorul cuprins: „Centrala CT4, teren S = 382,34 mp”;

— coloana nr. 4 va avea următorul cuprins: „1999”;

— coloana nr. 5 va avea următorul cuprins: „13.527.512.094, 7.646.800, 13.535.158.894”;

f) Secțiunea I „Bunuri Imobile”, punctul E, „Sisteme de Alimentare cu Energie Termică, cu Terenuri Aferente” poziția nr. 364 se modifică după cum urmează:

— coloana nr. 1 va avea următorul cuprins: „2,9.7”;

— coloana nr. 2 va avea următorul cuprins: „Centrala CT5, teren S = 546,45 mp”;

— coloana nr. 4 va avea următorul cuprins: „2001”;

— coloana nr. 5 va avea următorul cuprins: „70.401.784.000, 94.645.000, 70.456.429.000”;

g) Secțiunea I „Bunuri Imobile”, punctul E, „Sisteme de Alimentare cu Energie Termică, cu Terenuri Aferente” poziția nr. 365, se modifică după cum urmează:

— coloana nr. 1 va avea următorul cuprins: „2,9.7”;

— coloana nr. 2 va avea următorul cuprins: „Centrala CT6, teren S = 515,67 mp”;

— coloana nr. 4 va avea următorul cuprins: „2000”;

— coloana nr. 5 va avea următorul cuprins: „36.154.887.222, 51.557.000, 36.208.244.222”;

h) Secțiunea I „Bunuri Imobile”, punctul E, „Sisteme de Alimentare cu Energie Termică, cu Terenuri Aferente” poziția nr. 366 se modifică după cum urmează:

— coloana nr. 1 va avea următorul cuprins: „2,9.7”;

— coloana nr. 2 va avea următorul cuprins: „Centrala CT7, teren S = 1.324,92 mp”;

— coloana nr. 4 va avea următorul cuprins: „1999”;

— coloana nr. 5 va avea următorul cuprins: „19.163.686.534, 132.492.000, 19.316.178.534”;

n Secțiunea I „Bunuri Imobile”, punctul E. „Sisteme de Alimentare cu Energie Termică, cu Terenuri Aferente” poziția nr. 367 se modifică după cum urmează:

- coloana nr. 1 va avea următorul cuprins: „2.9.7”;
- coloana nr. 2 va avea următorul cuprins: „Centrala CT8, teren S = 442,79 mp”;
- coloana nr. 4 va avea următorul cuprins: „1999”;
- coloana nr. 5 va avea următorul cuprins: „17.964.625.623, 8.855.800, 17.973.481.423”.

j) Secțiunea I „Bunuri Imobile”, punctul E. „Sisteme de Alimentare cu Energie Termică, cu Terenuri Aferente” poziția nr. 368 se modifică după cum urmează:

- coloana nr. 1 va avea următorul cuprins: „2.9.7”;
- coloana nr. 2 va avea următorul cuprins: „Centrala CT9, teren S = 540,68 mp”;
- coloana nr. 4 va avea următorul cuprins: „1999”;
- coloana nr. 5 va avea următorul cuprins: „19.746.707.303, 10.813.600, 19.757.520.903”.

k) Secțiunea I „Bunuri Imobile”, punctul E. „Sisteme de Alimentare cu Energie Termică, cu Terenuri Aferente” poziția nr. 369 se modifică după cum urmează:

- coloana nr. 1 va avea următorul cuprins: „2.9.7”;
- coloana nr. 2 va avea următorul cuprins: „Centrala CT10, teren S = 777,37 mp”;
- coloana nr. 4 va avea următorul cuprins: „2000”;
- coloana nr. 5 va avea următorul cuprins: „20.051.504.402, 77.737.000, 20.129.241.402”.

l) Secțiunea I „Bunuri Imobile”, punctul E. „Sisteme de Alimentare cu Energie Termică, cu Terenuri Aferente” poziția nr. 370 se modifică după cum urmează:

- coloana nr. 1 va avea următorul cuprins: „2.9.7”;
- coloana nr. 2 va avea următorul cuprins: „Centrala CT11, teren S = 570 mp”;
- coloana nr. 3 va avea următorul cuprins: „strada M. Rogălniceanu, bl. H.L.J., K1, K2, K3, K4”;
- coloana nr. 4 va avea următorul cuprins: „2002”;
- coloana nr. 5 va avea următorul cuprins: „60.428.172.303, 171.000.000, 60.599.172.303”.

m) se completează cu 148 noi poziții, pozițiile nr. 805—952, conform anexei nr. 2 la prezenta hotărâre.

3. La anexa nr. 5 „Inventarul bunurilor care aparțin domeniului public al orașului Târgu Frumos”:

- a) se abrogă pozițiile nr. 2, 4, 7, 20, 33—37, 70, 71;
- b) Secțiunea I „Bunuri Imobile Spital oraș”, poziția nr. 5, coloana nr. 3 se modifică și va avea următorul cuprins: „1.997 mp”.

c) Secțiunea I „Bunuri Imobile Spital oraș”, poziția nr. 17, coloana nr. 3 se modifică și va avea următorul cuprins: „1.933 mp”.

d) Secțiunea I „Bunuri Imobile Liceu, Școli normale și profesionale”, poziția nr. 23 se modifică și va avea următorul cuprins: „3.028 mp”.

e) Secțiunea I „Bunuri Imobile Liceu, Școli normale și profesionale”, poziția nr. 30 se modifică și va avea următorul cuprins: „2.472 mp”.

f) Secțiunea I „Bunuri Imobile Primărie” se completează cu 28 noi poziții, pozițiile nr. 80—107, conform anexei nr. 3 la prezenta hotărâre.

g) Secțiunea I „Bunuri Imobile Liceu, Școli normale și profesionale” se completează cu 8 noi poziții, pozițiile nr. 31—38, conform anexei nr. 3 la prezenta hotărâre.

h) Secțiunea I „Bunuri Imobile Rajac” se completează cu 2 noi poziții, pozițiile nr. 107 și 108, conform anexei nr. 3 la prezenta hotărâre.

4. La anexa nr. 6 „Inventarul bunurilor care aparțin domeniului public al comunei Alexandru Ioan Cuza”:

- a) se abrogă poziția nr. 72;
- b) se completează cu o nouă poziție, poziția nr. 130 conform anexei nr. 4 la prezenta hotărâre.

5. La anexa nr. 7 „Inventarul bunurilor care aparțin domeniului public al comunei Andrieșeni”:

- a) se abrogă pozițiile nr. 49—56;
- b) se completează cu 13 noi poziții, pozițiile nr. 90—102, conform anexei nr. 5 la prezenta hotărâre.

6. Anexa nr. 8 „Inventarul bunurilor care aparțin domeniului public al comunei Aroșearu” se modifică și se înlocuiește cu anexa nr. 62 la prezenta hotărâre.

7. La anexa nr. 9 „Inventarul bunurilor care aparțin domeniului public al comunei Bălțați”:

- a) se abrogă pozițiile nr. 3, 20 și 29;
- b) poziția nr. 1 se modifică după cum urmează:
- coloana nr. 2 va avea următorul cuprins: „Drum Asfaltat DC 116”;

- coloana nr. 3 va avea următorul cuprins: „Sat Bălțați, Valea Olor-Podîșu lungime 8,3 km”;
- coloana nr. 4 va avea următorul cuprins: „anul dobândirii 2003”;

- coloana nr. 5 va avea următorul cuprins: „valoare de inventar 34.388.632 mii lei”.

- c) poziția nr. 18 se modifică după cum urmează:
- coloana nr. 2 va avea următorul cuprins: „Grădinița copii”;

- coloana nr. 3 va avea următorul cuprins: „Sat Bălțați”;

- coloana nr. 4 va avea următorul cuprins: „anul dobândirii 2001”;

- coloana nr. 5 va avea următorul cuprins: „valoare de inventar 740.000 mii lei”.

- d) se completează cu 13 noi poziții, pozițiile nr. 63—75, conform anexei nr. 6 la prezenta hotărâre.

8. La anexa nr. 10 „Inventarul bunurilor care aparțin domeniului public al comunei Belcești”:

- a) se abrogă pozițiile nr. 16—24, 32, 73, 75, 78;
- b) poziția nr. 25, coloana nr. 3 se modifică și va avea următorul cuprins: „Sat Belcești, suprafața 3.782 mp, T51, P2353, 2354, 2355”;

- c) poziția nr. 26, coloana nr. 3 se modifică și va avea următorul cuprins: „Sat Belcești, suprafața 437 mp, T53, P2449”;

- d) poziția nr. 37, coloana nr. 3 se modifică și va avea următorul cuprins: „Sat Belcești, suprafața 1.620 mp, T11, P451”;

- e) poziția nr. 39, coloana nr. 3 se modifică și va avea următorul cuprins: „Sat Munteni, suprafața 31 mp, T3, P176”;

- f) se completează cu 32 noi poziții, pozițiile 131—162, conform anexei nr. 7 la prezenta hotărâre.

9. La anexa nr. 11 „Inventarul bunurilor care aparțin domeniului public al comunei Bărnova”:

- a) se abrogă pozițiile nr. 27—30;
- b) poziția nr. 7, coloana nr. 2 se modifică și va avea următorul cuprins: „Dispensar Urman”;

- c) poziția nr. 17, coloana nr. 3 se modifică și va avea următorul cuprins: „N: Dolcan Vasile”; „S: Dolcan Vasile”; „E: Drum comunal”; „V: Dolcan Vasile”;

- d) se completează cu 100 noi poziții, pozițiile nr. 74—173, conform anexei nr. 8 la prezenta hotărâre.

- poziția nr. 70, coloana nr. 5 va avea următorul cuprins: „263.184”;
- poziția nr. 71, coloana nr. 5 va avea următorul cuprins: „212.391”;
- poziția nr. 72, coloana nr. 5 va avea următorul cuprins: „212.391”;
- poziția nr. 73, coloana nr. 5 va avea următorul cuprins: „2.416.582”;
- poziția nr. 74, coloana nr. 5 va avea următorul cuprins: „4.176.000”;
- poziția nr. 75, coloana nr. 5 va avea următorul cuprins: „8.560.000”;
- poziția nr. 76, coloana nr. 5 va avea următorul cuprins: „5.481.000”;
- poziția nr. 77, coloana nr. 5 va avea următorul cuprins: „4.489.200”;
- poziția nr. 78, coloana nr. 5 va avea următorul cuprins: „3.654.000”;
- poziția nr. 79, coloana nr. 5 va avea următorul cuprins: „381.992”;
- poziția nr. 80, coloana nr. 5 va avea următorul cuprins: „852.092”;
- poziția nr. 81, coloana nr. 5 va avea următorul cuprins: „26.324”;
- poziția nr. 83 se modifică după cum urmează: coloana nr. 3 va avea următorul cuprins: „hidranți apă 5 x 3.238”; coloana nr. 5 va avea următorul cuprins: „16.190”;
- poziția nr. 86, coloana nr. 5 va avea următorul cuprins: „38.639”;
- poziția nr. 87, coloana nr. 5 va avea următorul cuprins: „38.590”;
- poziția nr. 88, coloana nr. 5 va avea următorul cuprins: „241.785”;
- poziția nr. 89, coloana nr. 5 va avea următorul cuprins: „436.390”;
- poziția nr. 90, coloana nr. 5 va avea următorul cuprins: „301.760”;
- poziția nr. 91, coloana nr. 5 va avea următorul cuprins: „301.760”;
- poziția nr. 92, coloana nr. 5 va avea următorul cuprins: „99.734”;
- poziția nr. 93, coloana nr. 5 va avea următorul cuprins: „99.734”;
- poziția nr. 94, coloana nr. 5 va avea următorul cuprins: „63.077”;
- poziția nr. 95, coloana nr. 5 va avea următorul cuprins: „306.523”;
- poziția nr. 96, coloana nr. 5 va avea următorul cuprins: „56.659”;

- poziția nr. 97, coloana nr. 5 va avea următorul cuprins: „252.692”;
- poziția nr. 98, coloana nr. 5 va avea următorul cuprins: „21.269”;
- poziția nr. 99, coloana nr. 5 va avea următorul cuprins: „6.672”;
- poziția nr. 100, coloana nr. 5 va avea următorul cuprins: „73.455”;
- poziția nr. 101, coloana nr. 5 va avea următorul cuprins: „139.138”;
- poziția nr. 102, coloana nr. 5 va avea următorul cuprins: „233.641”;
- poziția nr. 103, coloana nr. 5 va avea următorul cuprins: „42.551”;
- poziția nr. 104, coloana nr. 5 va avea următorul cuprins: „101.639”;
- poziția nr. 105, coloana nr. 5 va avea următorul cuprins: „91.210”;
- poziția nr. 106, coloana nr. 5 va avea următorul cuprins: „15.305”;

c) se completează cu 65 noi poziții, pozițiile nr. 109—175, conform anexei nr. 61, la prezenta hotărâre.

Art. II. — Se atestă apartenența bunurilor cuprinse în anexele nr. 68—76 la domeniul public al următoarelor comune în județul Iași:

a) Comuna înființată prin Legea nr. 84/2004 pentru înființarea unor comune:

1. comuna Balș, anexa nr. 68 (anexa nr. 91 la Hotărârea Guvernului nr. 1.354/2001);
2. comuna Costești, anexa nr. 69 (anexa nr. 92 la Hotărârea Guvernului nr. 1.354/2001);
3. comuna Drăgășeni, anexa nr. 71 (anexa nr. 93 la Hotărârea Guvernului nr. 1.354/2001);
4. comuna Fântânele, anexa nr. 72 (anexa nr. 94 la Hotărârea Guvernului nr. 1.354/2001);
5. comuna Hărmanești, anexa nr. 73 (anexa nr. 95 la Hotărârea Guvernului nr. 1.354/2001);
6. comuna Răchiteni, anexa nr. 74 (anexa nr. 96 la Hotărârea Guvernului nr. 1.354/2001);
7. comuna Roșcani, anexa nr. 75 (anexa nr. 97 la Hotărârea Guvernului nr. 1.354/2001);
8. comuna Valea Lupului, anexa nr. 76 (anexa nr. 98 la Hotărârea Guvernului nr. 1.354/2001);

b) Comuna Ciohoreanii, anexa nr. 70, înființată prin Legea nr. 545/2004 pentru înființarea comunei Ciohoreanii prin reorganizarea comunei Miroslavesti, județul Iași (anexa nr. 99 la Hotărârea Guvernului nr. 1.354/2001).

Art. III. — Anexele nr. 1—77\*) fac parte integrantă din prezenta hotărâre.

PRIM-MINISTRU  
CĂLIN POPESCU-TĂRICEANU

Contrasemnează:

p. Ministrul administrației și internelor,  
Paul Victor Dobre,  
secretar de stat

Ministrul finanțelor publice,  
Sebastian Teodor Gheorghe Vlădescu

București, 17 ianuarie 2007.  
Nr. 48.

\*) Anexele nr. 1—77 se publică ulterior în Monitorul Oficial al României, Partea I, nr. 142 bis în afara abonamentului, care se poate achiziționa de la Centrul pentru relații cu publicul al Regiei Autonome „Monitorul Oficial”, București, șos. Pandurii nr. 1.



JUDEȚUL IAȘI  
MUNICIPIUL PAȘCANI

Completat în conformitate cu  
Procedura nr. 09/2002  
SECRETAR  
ZILKA BALU

COMPLETĂRI LA INVENTARIUL BUNURILOR CARE  
APARTIN DOMENIULUI PUBLIC AL MUNICIPIULUI PAȘCANI

## SECȚIUNEA I: BUNURI IMOBILE

NR. CRT.	CODUL DE CLASIFICARE	SISTEME DE INFRASTRUCTURĂ PRIVIND ADMINISTRAREA DOMENIULUI PUBLIC, CU TERENURILE ABERENTE			VALOAREA DE INVENTAR (LEI)	SITUAȚIA JURIDICĂ ACTUALĂ
		DENUMIREA BUNULUI	ELEMENTE DE IDENTIFICARE	Apel de vânzare sau, după caz, al dat în folosință		
1	2	3	4	5	6	7
805	1.3.7.1	Teran de la obor	T 53, 1316/2, S=13500 mp		665.000.000	Proprietatea publică a municipiului Pașcani, în administrarea Consiliului local municipal Pașcani, conform Hotărârii Consiliului Local Pașcani nr. 102/2002.
806	1.8.2	Lucrări hidrotehnice pentru consolidare mal stâng râu Siret, localitatea Blăgești	T105, P 2189/1, S=30.000 mp.		3.265.201.674	Proprietatea publică a municipiului Pașcani, în administrarea Consiliului local municipal Pașcani, conform Hotărârii Consiliului Local Pașcani nr. 102/2002.
807	1.8.2	Milicase fixe aferente Stației de CFR (plăcintă de lucru, tribună, bazin înlocuitor apă)	STR. STRADION nr. 1, S= 84,29 mp., L=180 M.	2001	40.226.000	Proprietatea publică a municipiului Pașcani, în administrarea Consiliului local municipal Pașcani, conform Hotărârii Consiliului Local Pașcani nr. 102/2002.
808	1.3.7.1	Teran Sălcoianu vis-a-vis de capelă	T 12, CAT 357, S= 900		270.000.000	Proprietatea publică a municipiului Pașcani, în administrarea Consiliului local municipal Pașcani, conform Hotărârii Consiliului Local Pașcani nr. 102/2002.
809	1.9.45	Spații verzi	T-94, CAT 4199, S=2113 mp.		633.900.000	Proprietatea publică a municipiului Pașcani, în administrarea Consiliului local municipal Pașcani, conform Hotărârii Consiliului Local Pașcani nr. 102/2002.
810	1.9.45	Spații verzi	T-43, CAT 2045, S=2180 mp.		84.000.000	Proprietatea publică a municipiului Pașcani, în administrarea Consiliului local municipal Pașcani, conform Hotărârii Consiliului Local Pașcani nr. 102/2002.
811	1.9.45	Spații verzi	T-49, CAT 2083, S=304 mp.		115.200.000	Proprietatea publică a municipiului Pașcani, în administrarea Consiliului local municipal Pașcani, conform Hotărârii Consiliului Local Pașcani nr. 102/2002.
812	1.9.45	Spații verzi	T50, CAT 2143, S= 200 mp		60.000.000	Proprietatea publică a municipiului Pașcani, în administrarea Consiliului local municipal Pașcani, conform Hotărârii Consiliului Local Pașcani nr. 102/2002.

Comuna Pașcani  
 Municipiul Pașcani  
 Str. Ștefan cel Mare nr. 15  
 S=418 mp

		Voda, Bl.02	comerciale, S= 41,45mp				administrarea Consiliului local municipal Pașcani, conform Hotărârii Consiliului Local Pașcani nr. 102/2002
901	1.3.7.1	TEREN RAMPA DE ÎNCARCARE STR. GARII	T 7B, CAT 3281,3162,3270, S=8600mp			2.000.000,000	Proprietatea publică a municipiului Pașcani, în administrarea Consiliului local municipal Pașcani, conform Hotărârii Consiliului Local Pașcani nr. 102/2002
902	1.3.7.1	TEREN GARĂ	S= 3810 mp			923.500,000	Proprietatea publică a municipiului Pașcani, în administrarea Consiliului local municipal Pașcani, conform Hotărârii Consiliului Local Pașcani nr. 102/2002
903	1.3.7.1	TEREN canalizare menajeră str. Gării	T 7B, 99, CAT:3325, 3327 S=8600.MP			350.000,000	Proprietatea publică a municipiului Pașcani, în administrarea Consiliului local municipal Pașcani, conform Hotărârii Consiliului Local Pașcani nr. 102/2002
904	1.3.7.1	TEREN CARTUȘ DIN STAȚIA DE SPĂLĂTOARE	T 53, CC 1314, 1313.S=1660 mp			233.000,000	Proprietatea publică a municipiului Pașcani, în administrarea Consiliului local municipal Pașcani, conform Hotărârii Consiliului Local Pașcani nr. 102/2002
Instituții publice de interes local							
905	1.6.2.	Construcție Politică cu plată	Str. Ștefan cel Mare nr.15 S=418 mp	1950		504.563	Proprietatea publică a municipiului Pașcani, în administrarea Consiliului local municipal Pașcani, conform Hotărârii Consiliului Local Pașcani nr. 34/2003
906	1.3.7.1	Teren aferent	S=1565 mp			458.500,000	Proprietatea publică a municipiului Pașcani, în administrarea Consiliului local municipal Pașcani, conform Hotărârii Consiliului Local Pașcani nr. 34/2003
		TOTAL				467.034.563	
907	1.6.2.	Construcție sanepid	Str. Ștefan cel Mare	1964		127.000	Proprietatea publică a municipiului Pașcani, în administrarea Consiliului local municipal Pașcani, conform Hotărârii Consiliului Local Pașcani nr. 34/2003
		TOTAL				127.000	
908	1.6.2.	Construcția Creșea nr.2	Str.M. Kogălniceanu			147.900	Proprietatea publică a municipiului Pașcani, în administrarea Consiliului local municipal Pașcani, conform Hotărârii Consiliului Local Pașcani nr. 34/2003
		TOTAL				147.900	
909	1.6.2.	Construcția Creșea nr. 3	Str. Izvoarelor	1974		17.707.328	Proprietatea publică a municipiului Pașcani, în administrarea Consiliului local municipal Pașcani, conform Hotărârii Consiliului Local Pașcani nr. 34/2003

## HOTARARE

### privind insusirea in proprietatea publica a municipiului Pascani si administrarea Consiliului Local Pascani a terenului aferent „Canalului colector 2200 “( suprafata construita cu zona de protectie)

Consiliul Local al Municipiului Pascani, judetul Iasi;

Având în vedere expunerea de motive nr. 13217 din 15.07.2009, a Primarului municipiului Pașcani, în calitate de initiator al proiectului de hotarare;

În baza Raportului comun nr. 13220 din 15.07.2009, întocmit de Serviciul Urbanism, Amenajarea Teritoriului, Disciplina în Construcții, Serviciul Buget, Financiar, Contabilitate, Compartimentul Patrimoniu și Contracte și Compartimentul Juridic și Contencios, care releva necesitatea efectuării unor abrogări, modificări sau completări în conținutul listei cuprinzând bunuri care alcatuiesc domeniul public al municipiului Pascani;

Având în vedere Rapoartele de avizare ale :

- *Comisiei de prognoze economico-sociale, buget, finante, industrie, agricultura, silvicultura, prestari servicii, comert si IMM-uri;*
- *Comisiei de organizare si dezvoltare urbanistica, realizarea lucrarilor publice, conservarea monumentelor istorice, protectia mediului, ecologie, patrimoniu si administratie publica;*
- *Comisiei juridice, ordine publica, drepturile omului si libertati cetatenesti din cadrul Consiliului Local al municipiului Pascani;*

În conformitate cu prevederile art. 1 și 3 alin.(1) și alin. (4) din Legea nr. 213/1998, privind proprietatea publică și regimul juridic al acesteia, cu modificările și completările ulterioare;

În baza Normelor tehnice pentru întocmirea inventarului bunurilor care alcatuiesc domeniul public al comunelor, orașelor, municipiilor și județelor aprobate prin H.G. nr. 548 din 08 iulie 1999 ;

În conformitate cu prevederile art. 36, alin. (1) și art.120 din Legea nr. 215/2001 privind administrația publică locală, republicată, cu modificările și completările ulterioare;

În temeiul art. 45 alin. (1) din Legea nr. 215/2001, privind administrația publică locală, republicată, cu modificările și completările ulterioare;

## HOTARASTE :

Art. 1. Se însușește în proprietatea publică a municipiului Pascani și administrarea Consiliului Local Pascani terenul aferent „ Canalului colector 2200” (suprafața construită cu zona de protecție) în suprafața de 4600 mp, conform Anexei nr. 1, ~~parte integrantă din prezenta hotarare.~~

Art.2. La anexa nr. 3 – Inventarul bunurilor care aparțin domeniului public al municipiului Pascani:

a) se completeaza cu pozitia 968 conform Anexei nr. 2 la prezenta hotarare.

Art.3. Se insuseste lista Anexa nr. 2 la prezenta hotarare ce cuprinde inventarul bunurilor care aparțin domeniului public al municipiului Pascani care completeaza Anexa nr 3 – Inventarul bunurilor care aparțin domeniului public al municipiului Pascani atestat prin Hotararea Guvernului nr. 1354 / 2001.

Art.4. Hotararea adoptata va fi inaintata Consiliului Judetean Iasi in vederea centralizarii si comunicarii Guvernului Romaniei pentru atestarea proprietatii publice a municipiului Pascani.

Art.5. Serviciul administratie publica locala va comunica in copie prezenta hotarare:

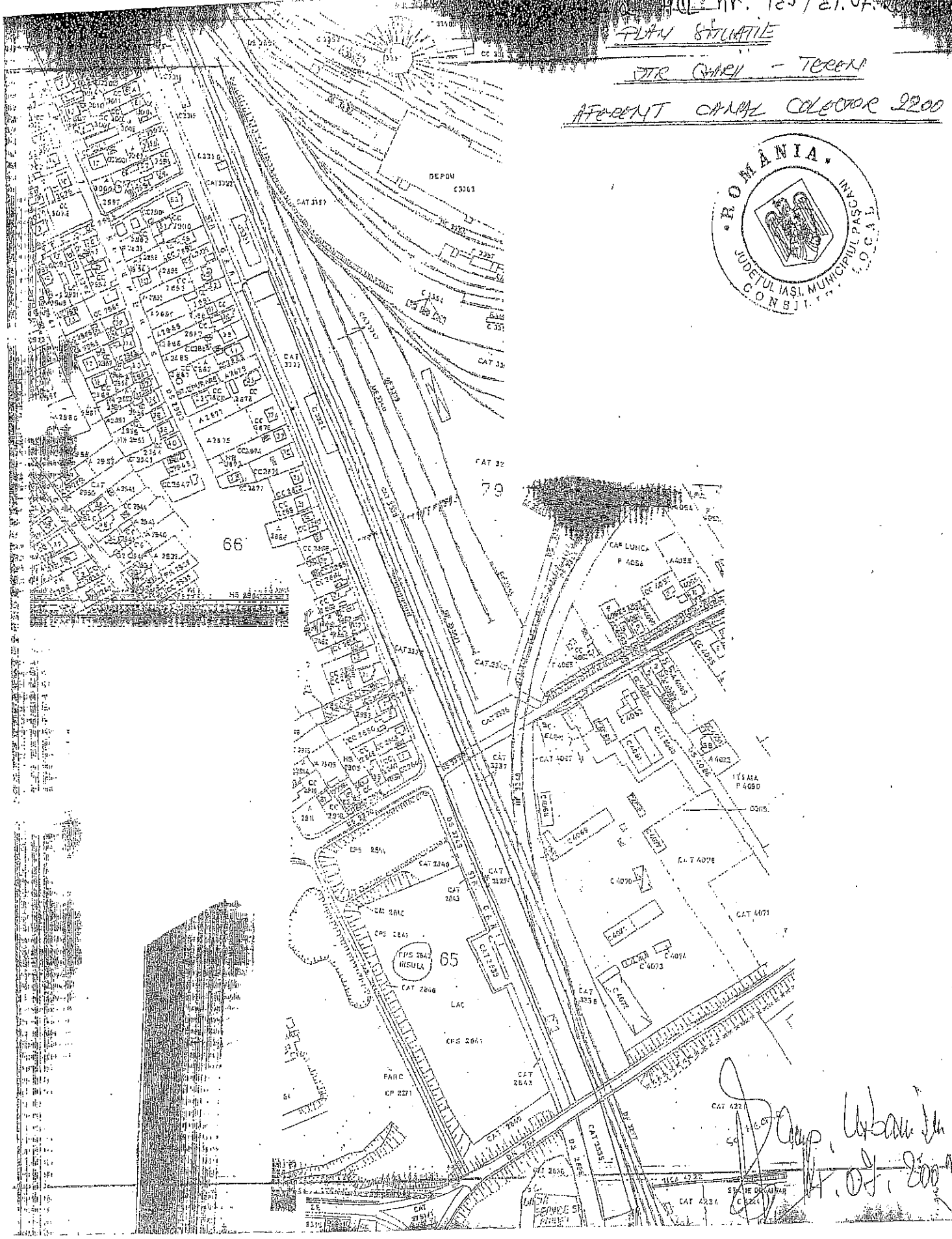
- Institutiei Prefectului judetului Iasi ;
- Consiliului Judetean Iasi;
- Primarului municipiului Pascani ;
- Compartimentului Patrimoniu ;
- Serviciului Urbanism, Amenajarea Teritoriului, Disciplina in Constructii;
- Serviciului Buget, Financiar, Contabilitate;
- Mass-media.

PRESEDINTE DE SEDINTA  
CONSILIER,  
PANTAZI DUMITRU

CONTRASEMNEAZA  
SECRETAR,  
MIRCEA ZUZAN

Nr. 125  
Din 21.07.2009

HCL nr. 125 / 27.07.2007  
PLAN SITUATIE  
STR CARAI - TEREN  
AFERENT CANAL COLECTOR 9200



*[Handwritten signature]*  
H. O.J. 2007


ANEXA NR. 2

La HCL nr.125 din 21.07.2009

### INVENTARUL

bunurilor care apartin domeniului public al municipiului Pascani -completare

Nr. Crt.	Codul de clasificare	Denumirea bunului	Elemente de identificare	Anul dobândirii sau dării în folosință	Valoarea de inventar Lei	Situația juridică actuală
0	1	2	3	4	5	6
968	1.6.2	Teren aferent „ Canal colector 2200” ( suprafata construita cu zona de protectie)	Str. Garii, T63, T79, CAT 2835, CAT 3322, CAT 3323, CAT 3325, CAT 3327. Sup. = 4.600 mp		989.000	Proprietate publica * R O * A * N * I *



HOTĂRĂRE nr. 1.607 din 4 decembrie 2008  
privind înscrierea în domeniul public al statului și darea în administrarea Ministerului  
Agriculturii și Dezvoltării Rurale - Agenția de Plăți și Intervenție pentru Agricultură,  
pentru centrele județene aflate în subordinea acesteia, a unor imobile sau a unor părți  
din acestea, care au trecut în proprietatea publică a statului prin hotărâri ale  
consiliilor locale municipale, orășenești și comunale, precum și prin Hotărârea  
Consiliului Județean Prahova nr. 60/2008  
EMITENT: GUVERNUL ROMÂNIEI  
PUBLICAT ÎN: MONITORUL OFICIAL AL ROMÂNIEI

Guvernul României adoptă prezenta hotărâre.

Se aprobă înscrierea în domeniul public al statului și darea în administrarea  
Ministerului Agriculturii și Dezvoltării Rurale - Agenția de Plăți și Intervenție pentru  
Agricultură, pentru centrele județene aflate în subordinea acesteia, a unor imobile sau  
a unor părți din acestea, care au trecut în proprietatea publică a statului prin  
hotărâri ale consiliilor locale municipale, orășenești și comunale, precum și prin  
Hotărârea Consiliului Județean Prahova nr. 60/2008, având datele de identificare  
prevăzute în anexa care face parte integrantă din prezenta hotărâre.

Predarea-preluarea imobilelor transmise potrivit art. 1 se face pe bază de protocol  
încheiat între părțile interesate, în termen de 30 de zile de la data intrării în  
vigoare a prezentei hotărâri.

PRIM-MINISTRU  
CĂLIN POPESCU-TĂRICEANU

Contrasemnează:  
-----

Ministrul agriculturii  
și dezvoltării rurale,  
Dacian Cioloș

p. Ministrul internelor  
și reformei administrative,  
Paul Victor Dobre,  
secretar de stat

Ministrul economiei  
și finanțelor,  
Varujan Vosganian

București, 4 decembrie 2008.  
Nr. 1.607.

ANEXĂ

DATELE DE IDENTIFICARE  
a unor imobile sau a unor părți din acestea,  
care au trecut în proprietatea publică a statului  
prin hotărâri ale consiliilor locale municipale, orășenești  
și comunale, precum și prin Hotărârea Consiliului Județean  
Prahova nr. 60/2008 și care se înscriu în domeniul public  
al statului și se dau în administrarea Ministerului  
Agriculturii și Dezvoltării Rurale - Agenția de Plăți și  
Intervenție pentru Agricultură pentru centrele județene  
aflate în subordinea acesteia



IAȘI

Nr. Crt.	locul unde este Situate imobilul care Se transmite	HCL	Persoana juridical de la care se transmite imobilul	Persoana juridical la care se transmite imobilul	Caracteristicile tehnice ale imobilului
44	Municipiul Pașcani Str. Gării nr. 42C,	Hotărârea Consiliului Local al Municipiului Pașcani județul Iași nr. 74/27.05.2008	Consiliul Local al Municipiului Pașcani județul Iași	Ministerul Agriculturii și Dezvoltării Rurale - Agenția de Plăți și Intervenție pentru Agricultură, Centrul  Județean Iași	1,000 mp teren Tarlaua 79; parcele 3181

Nr 635 / 16.01.2009

Nr 542/16.01.2009

### PROTOCOL DE PREDARE - PRELUARE

În temeiul Hotărârii Guvernului nr. 1.607 din 4 decembrie 2008, publicată în Monitorul Oficial nr. 849 din 17 decembrie 2008 privind înscrierea în domeniul public al statului și darea în administrarea Ministerului Agriculturii și Dezvoltării Rurale - Agenția de Plăți și Intervenție pentru Agricultură, pentru centrele județene aflate în subordinea acesteia, a unor imobile sau a unor părți din acestea, care au trecut în proprietatea publică a statului prin hotărâri ale consiliilor locale municipale, orașenești și comunale, precum și prin Hotărârea Consiliului Local nr. 74/27.05.2008.

Consiliul Local al Municipiului Pașcani Județul Iași cu sediul în Str. Stefan cel Mare nr 7, având C.F 4541360, reprezentat legal prin dl Craciunescu Grigore având funcția de Primar, în calitate de **unitate predatoare**

Și

Agencia de Plăți și Intervenție pentru Agricultură – Centrul Județean Iași cu sediul în Soseaua Natională nr 5, Iasi, având C. F. 20692348, reprezentată legal prin dl. Paul Eduard KMEN, având funcția de Director Executiv, în calitate de **unitate primitoare**,

Încheie prezentul

### PROTOCOL DE PREDARE - PRELUARE

Art.1. Începând cu data de 15.01.2008, Consiliul Local al Municipiului Pașcani, județul Iași predă și Agenția de Plăți și Intervenție pentru Agricultură – Centrul Județean Iași preia imobilul teren situat în Municipiul Pașcani, județul Iași având datele de identificare și caracteristicile tehnice prevăzute la punctul 44 din anexa Hotărârii Guvernului nr. 1.607 din 4 decembrie 2008, astfel:

Pct în HG	Locul unde este situat imobilul care se transmite	Hotărârea Consiliului Local	Persoana juridică de la care se transmite imobilul	Persoana juridică la care se transmite imobilul	Caracteristicile tehnice ale imobilului
44.	Municipiul Pașcani, Str. Gării, Nr. 42C județul Iași	Hotărârea Consiliului Local al Municipiului Pașcani nr. 74/27.05.2008	Consiliul Local al Municipiului Pașcani, județul Iași	Ministerul Agriculturii și Dezvoltării Rurale Agenția de Plăți și Intervenție pentru Agricultură Centrul Județean Iași	1000 mp teren Tarlaua 79; Parcela 3181

Art. 2. Predarea, respectiv preluarea imobilului - teren ce face obiectul prezentului protocol va fi consemnată prin încheierea unui proces - verbal de predare primire semnat de către comisiile de predare, respectiv preluare desemnate în acest sens de către reprezentanții legali ai instituțiilor, constituie Anexa nr. 1 la prezentul protocol și face parte integrantă din acesta.

**Art.3** Valoarea de inventar a imobilului ce face obiectul prezentului protocol este:

**Art.4** După încheierea prezentului protocol de predare-preluare, Consiliul Local al Comunei Pașcani, județul Iași își va diminua corespunzător valoarea patrimonială cu valoarea de inventar a imobilului respectiv, iar Agenția de Plăți și Intervenție pentru Agricultură – Centrul Județean Iași își va înregistra în contabilitate respectivul mijloc fix și își va înscrie în evidențele proprii patrimoniul imobiliar obținut în urma încheierii prezentului protocol.

**Art.5** De la data preluării imobilului, proprietate publică a statului, Agenția de Plăți și Intervenție pentru Agricultură Centrul Județean Iași își va exercita drepturile și obligațiile legale în calitate ordonator terțiar de credite asupra acestui imobil.


**Art.6** În vederea respectării prevederilor art.7 din Hotărârea Guvernului nr. 1.705/2006 pentru aprobarea inventarului centralizat al bunurilor din domeniul public al statului, A.P.I.A. Centrul Județean Iași va lua măsurile necesare pentru punerea în aplicare a prevederilor din actele normative în vigoare privind executarea lucrărilor de cadastru și publicitate imobiliară.

**Art.7** Modificările de orice fel intervenite în inventarul bunurilor din domeniul public al statului, conform prevederilor Ordinului Ministerului Economiei și Finanțelor nr. 428/11.06.2007 pentru aprobarea Precizărilor privind inventarierea bunurilor din domeniul public al statului, se vor transmite de îndată Agenției de Plăți și Intervenție pentru Agricultură – Aparat Central pentru inițierea de proiecte de acte normative, prin Ministerul Agriculturii, Pădurilor și Dezvoltării Rurale, conform art.1 lit.b din anexa H.G. nr.1226/10.10.2007 pentru aprobarea Regulamentului privind procedurile, la nivelul Guvernului, pentru elaborarea, avizarea și prezentarea proiectelor de documente de politici publice, a proiectelor de acte normative, precum și a altor documente, în vederea adoptării/aprobării.

**Art.8** Prezentul protocol de predare preluare s-a încheiat în patru exemplare originale, astăzi, 16.01.2009 câte două pentru fiecare parte.

Consiliul Local al Municipiului Pașcani

PRIMAR  
ROMANIA  
JUDEȚUL IAȘI, MUNICIPIUL PAȘCANI  
SECRETAR



CONTABIL



Agenția de Plăți și Intervenție Județul Iași

pentru Agricultură

Centrul Județean Iași

DIRECTOR EXECUTIV

KMEN Paul Eduard

DIRECTOR EXECUTIV ADJ,  
JITAREANU Sergiu

ȘEF SERVICIU  
ECONOMIC

ZLATE Simona

Avizat pentru legalitate,  
CONSILIER  
GUGOASA Teodora

Responsabil achiziții, administrativ,  
parc auto  
GASPAR Mihai

905





Ministerul Agriculturii, Pădurilor și Dezvoltării Rurale  
Agenția de Plăți și Intervenție pentru Agricultură

Centrul Județean Iași

Șos. Națională 5, Iași

tel. 0232.214.212  
fax. 0232.250.592

www.apia.org.ro  
apia.iasi@apia.org.ro



642 /16.01.2009

### PROCES VERBAL

de predare-primire a terenului-imobil situat în  
municipiul Pascani, Str. Gării nr. 42C, județul Iași

Județul IAȘI
Primăria Municipiului PASCANI
INTRĂRI
2009
01
zi
16
Anexe

În conformitate cu prevederile protocolului de predare-preluare nr se incheie prezentul proces verbal de predare primire între Consiliul Local al Comunei Răducăneni reprezentat prin Primar dl Crăciunescu Grigore care predă și  **Agenția de Plăți și Intervenție pentru Agricultură – Centrul Județean Iași**, reprezentată prin Comisia de primire –compusă din manager public Gaspar Mihai, manager public Narcis Ivan și Sef Centru Local Pascani, dna Drenta Maria - care primește în domeniul public al MAPDR imobilul teren ce face obiectul protocolului de predare-preluare nr 641/16.01.2009

Suprafata terenului este de 1000 mp, T 79, P 3181, Str. Gării nr. 42C

Vecinătăți –

- N- teren Consiliul Local
- S- Spălătorie auto
- E- zona C.F.R.
- V- str. Gării

Procesul verbal s-a intocmit astazi, 16.01.2009, in 2 (două) exemplare originale, câte unul pentru fiecare parte.



Centrul Județean APJA Iași  
Drenta Maria  
Gaspar Mihai  
Ivan Narcis



# MONITORUL OFICIAL

AL

# ROMÂNIEI

Anul XIV — Nr. 326 bis

PARTEA I  
LEGI, DECRETE, HOTĂRĂRI ȘI ALTE ACTE

Joi, 16 mai 2002

ANEXA Nr. 3 — Inventarul bunurilor care  
aparțin domeniului public al municipiului  
Pașcani



# MONITORUL OFICIAL

## AL

### ROMÂNIEI

Anul XIV — Nr. 326 bis

PARTEA I  
LEGI, DECRETE, HOTĂRĂRI ȘI ALTE ACTE

Joi, 16 mai 2002

#### SUMAR

Nr.

HOTĂRĂRI ALE GUVERNULUI ROMÂNIEI

1.354/2001. — Hotărâre privind atestarea domeniului public al județului Iași, precum și al municipiilor, orașelor și comunelor din județul Iași

### HOTĂRĂRI ALE GUVERNULUI ROMÂNIEI

#### GUVERNUL ROMÂNIEI

#### HOTĂRĂRE

privind atestarea domeniului public al județului Iași, precum și al municipiilor, orașelor și comunelor din județul Iași\*)

În temeiul prevederilor art. 107 din Constituția României și ale art. 21 alin. (3) din Legea nr. 210/1998 privind proprietatea publică și regimul juridic al acesteia, cu completările ulterioare,

Guvernul României adoptă prezenta hotărâre.


Articol unic. — Se atestă apartenența la domeniul public al județului Iași, precum și al municipiilor, orașelor și comunelor din județul Iași, a bunurilor cuprinse în anexele nr. 1—90 care fac parte integrantă din prezenta hotărâre.

PRIM-MINISTRU  
ADRIAN NĂSTASE

Contrașemnează:  
Ministrul administrației publice,  
Octav Cozmâncă  
p. Ministrul finanțelor publice,  
Gheorghe Gherghina,  
secretar de stat

București, 27 decembrie 2001.  
Nr. 1.354.

\*) Hotărârea Guvernului nr. 1.354/2001 a fost publicată în Monitorul Oficial al României, Partea I, nr. 326 din 16 mai 2002, și este reprodusă și în acest număr bis.



HOTARARE

privind aprobarea domeniului public al Municipiului Pascani, judetul Iasi

Consiliul Local al Municipiului Pascani, judetul Iasi :

Avand in vedere inventarul intocmit de Comisia speciala organizata in acest scop de Consiliul local al municipiului Pascani ;  
In conformitate cu prevederile Legii nr.213 din 24.XI.1998, privind proprietatea publica si regimul juridic al acesteia ;  
In baza Normelor tehnice pentru intocmirea inventarului bunurilor care alcatuiesc domeniul public al comunelor, oraselor, municipiilor si judetelor aprobate prin H.G., nr.548 din 8 Iulie 1999 ;  
In conformitate cu prevederile art.20, lit.g din Legea nr.69/1991, republicata, privind administratia publica locala ;  
In temeiul art.28 din Legea nr.69/1991, republicata ;

HOTARASTE:

Art.1. Se insuseste proprietatea publica a Municipiului Pascani, conform inventarului din anexa nr.1, parte integranta a prezentei hotarari

Art.2. Secretarul municipiului Pascani va comunica in copie prezenta hotarare si inventarul bunurilor din domeniul public al municipiului Pascani :

- Prefecturii Judetului Iasi ;
- Consiliului Judetean Iasi ;
- Primarulul municipiului Pascani ;
- Serv.urbanism, sistematizare ;



- Serv.buget-contabilitate;

*[Faint stamp and signature]*

PRESEDINTE DE SEDINTA,  
Consilier Puscariu Ioan

Contrasemneaza,  
SECRETAR,  
ZUZAN MIRCEA


Conform cu  
originalul,



NR. 53  
Din 28 08.1999

ÎNSUȘIT DE CONSILIUL LOCAL PAȘCANI  
PRIN HOTĂRÂREA NR.53/73.08.1999

PRIMĂR,  
NECULAI RĂTOI



A.DRUMURI COMUNA

LE VECINALE, STRAZI CU TROTUARELE  
AFERENTE PASAJE, PODURILE, PODETELE, PRECIUM SI  
ZONELE DE PROTECTIE A ACESTORA

Stampa: *Comuna Pașcani, Județul Iași*  
Data: *10.08.1999*  
Semnatura: *[Signature]*

ORAȘUL PAȘCANI

Nr. Crt	Codul de clasificare	Denumirea buului	Elemente de identificare	Anul dobândirii sau dării în folosință	Valoarea de inventar -	Situația juridică actuală
1	2	3	4	5	6	7
1	1372	Aleea „1 DECEMBRIE 1918”	L=364m, l=4m, S=1465mp; Beton asfaltic -din str. Izvoarelor și str. Mihai Eminescu -Trotuare laterale; beton=1026, 1 m - Alei laterale; beton=1825, 2mp - Indicatori de circulație; 2 buc.	1968	1043212,29	Prop. publică
2	1372	Aleea „22 DECEMBRIE”	L=298, 5m, l=6m, S=1791mp; Beton asfaltic -din str. Vasile Alecsandri în str. 22 Decembrie -Trotuare laterale; beton =199, 5 mp -părcare laterala; beton asfaltic=520mp	1968	570171,92	Prop publică
3	1371	Aleea „CALEA IASULUI”	L=287m, l=5m, S=1435mp balast din Calea Romanului; în str. Sudului	1968	85660,17	Prop publică

1	2	3	4	5	6	7
56.	1.3.7.2	STRADA „GARJI”	<p>Ltot=3059m(11=bet.asf=574m,11=bet.asf.=1574m,12=7m,L3 bet.asf.=492m,13=17m,14=pavaj=100m,14=8m,L5bet. asf.=305m,15=8m;L6=bet.asf.=14m,16=8m;Stot=30770 mp,NOTA;L6=14; L6=6-trece la nivel cu calea ferată -din str. VATRA în str. UNIRII -Troniere laterale; Beton=7069mp; Mozaic=1392mp; Beton asf.=2310mp. -Parcări laterale: Gara Pașcani, Beton asf.=1489mp; SC REMAR SA; Beton asf.=725,5mp.</p>	1968	10044521,83	Prop. publică
57.	1.3.7.1	STRADA ”GAVRIL GHEORGHIU”	<p>Ltot=590m(11 balast=476m, L2bet.asf. =114m),1=5m,Stot=2950mp -din ȘTEFAN CEL MARE în str. CALEA ROMANULUI -indicatoare de circulație = 2 buc. L=2428m,1=9m,S=21831mp,Beton asfaltic -din str. MOLDOVEI- ieșire Pașcani(spre Blăgești ) DN28 K -troniere laterale; Beton=13326mp, Beton asf.=583,2mp -pod beton armat 9x11m/parapeți metalici -parcări laterale: SC CONSTRUCTORUL SA- bet.asf.=21mp - SC SIRETUL SA :Bet.asf=970mp - SC INTEGRATA SA; Bet.=1350mp - Parchetul Pașcani; bet.asf.=138mp - SC NECTAR SA(POARTA II);BETON=124MP - SC NECTAR SA (poarta I); Beton=536,6mp - SC KOSAROM SA; Bet.asf.=385mp - SC ROMPAK SA .Bet.asf.=64mp - Stație PECCO; Beton =1244,1mp - indicatoare de circulație = 18 buc.</p>	1968	271152,44	Prop. publică
58.	1.3.7.2 1.3.1.7.2	STRADA „GRADINITEI”		1968	14178891,23	Prop. publică