

**PROIECT
HOTĂRÂRE**

privind aprobarea dezmembrării terenului din proprietatea publică a Municipiului Pașcani și aflat în administrarea Consiliului Local al Municipiului Pașcani având numărul cadastral 2264

Consiliul Local al municipiului Pașcani, jud. Iași;

În conformitate cu dispozițiile art. 3, alin. (1) și alin. (4) din Legea nr. 213/1998, privind bunurile proprietate publică, cu modificările și completările ulterioare ;

În conformitate cu dispozițiile art. 879 coroborat cu art 880 din Legea nr. 287 / 2009, privind Codul Civil, republicată, cu modificările și completările ulterioare ;

În conformitate cu dispozițiile art. 20 coroborat cu art 21, lit. a), din Legea nr. 195 / 2006, cu modificările și completările ulterioare ;

În conformitate cu dispozițiile art. 25, alin (2) din Legea nr. 7 /1996, a cadastrului și publicității imobiliare, republicată, cu modificările și completările ulterioare ;

În conformitate cu dispozițiile art. 10 coroborat cu articolele 36, alin (1) și alin (2) lit. c), art. 119 și art. 120 din Legea nr. 215/2001, a administrației publice locale, republicată, cu modificările și completările ulterioare ;

În conformitate cu dispozițiile art. 132, alin (1) coraborat cu articolele 133, alin (1), art. 134 și art. 135, alin (1) din Ordinul Directorului General al Agenției Naționale de Cadastru și Publicitate Imobiliară nr. 700 / 2014, privind aprobarea Regulamentului de avizare, recepție și înscriere în evidențele de cadastru și carte funciară, cu modificările și completările ulterioare;

Având în vedere Adresa din partea Companiei Naționale de Investiții înregistrată la Primăria Municipiului Pașcani sub nr 11277 din 23.01.2019 ;

Având în vedere extrasul de carte funciară pentru informare nr. 1664/05.02.2019

În baza Expunerii de motive nr. 2215 / 13.02.2019, întocmită de către Primarul Municipiului Pașcani, dl. ing. Dumitru Pantazi, în calitate de inițiator al proiectului de hotărâre;

În baza Raportului comun de specialitate nr. 2216 / 13.02.2019, întocmit de Direcția Economică, Serviciu de Urbanism și amenajări teritoriale, Compartimentul Patrimoniu și Contracte, Compartimentul Juridic și Contencios din cadrul aparatului de specialitate al Primarului Municipiului Pașcani;

Având în vedere Rapoartele de avizare ale următoarelor comisii de specialitate din cadrul Consiliului Local al Municipiului Pașcani:

- *Avizul Comisiei de prognoze economico-sociale, buget, finanțe, industrie, agricultură, silvicultură, prestări servicii, comerț și IMM-uri, programe europene, atragere de fonduri structurale și relații externe*, înregistrat sub nr. _____ / _____.2019;

- *Avizul Comisiei juridice, ordine publică, administrație publică, drepturile omului și libertăți cetățenești*, înregistrat sub nr. _____ / _____.2019;

- *Avizul Comisiei de organizare și dezvoltare urbanistică, realizarea lucrărilor publice, protecția mediului, ecologie, patrimoniu*, înregistrat sub nr. _____ / _____.2019;

- *Avizul Comisiei pentru învățământ și activități științifice, cultură, culte, tineret, sport și turism, sănătate, muncă, protecție socială și combaterea sărăciei*, înregistrat sub nr. _____ / _____.2019;

În temeiul art. 45, alin. (1) din Legea 215/2001, privind administrația publică locală, republicată, cu modificările și completările ulterioare,

HOTĂRĂȘTE:

Art. 1 Se aprobă dezmembrarea terenului, proprietate publică a municipiului Pașcani și aflat în administrarea Consiliului Local al Municipiului Pașcani, situat în municipiul Pașcani, strada Stadionului, nr. 3, județul Iași, înscris în carte funciară nr. 66334 a municipiului Pașcani, având numărul cadastral 2264, în suprafață de 10 688 mp, în 3 loturi astfel :

- Lotul 1, teren în suprafață de 3360 mp, proprietate publică a municipiului Pașcani
- Lotul 2, teren în suprafață de 3000 mp, proprietate publică a municipiului Pașcani
- Lotul 3, teren în suprafață de 4328 mp, proprietate publică a municipiului Pașcani astfel cum sunt descrise în planul de amplasament și delimitare a imobilului prezentat în Anexa nr 1 parte interganta la prezentul proiect

Art. 2 Se împuternicește Secretarul Primăriei Municipiului Pașcani să semneze actul autentic de dezmembrare a terenului ce face obiectul prezentei hotărâri

Art. 3 Prezenta hotărâre va fi dusă la îndeplinire de către Primarul municipiului Pașcani, Secretarul Municipiului Pașcani, Direcția Economică, Serviciul Urbanism și Amenajări Teritoriale, Compartimentul Patrimoniu și Contracte, Compartimentul Juridic și Contencios.

Art. 4 Serviciul administrație publică va comunica, în copie, prezenta hotărâre:


- Instituției Prefectului județului Iași;
- Primarului Municipiului Pașcani;
- Secretarul Municipiului Pașcani ;
- Direcției Economice;
- Serviciului Urbanism și Amenajarea Teritoriului
- Compartimentului Patrimoniu și Contracte;
- Compartimentului Juridic și Contencios;
- Clubului Sportiv Municipal Pașcani;
- Mass-media.

**PREȘEDINTE DE SEDINȚĂ
CONSILIER,**

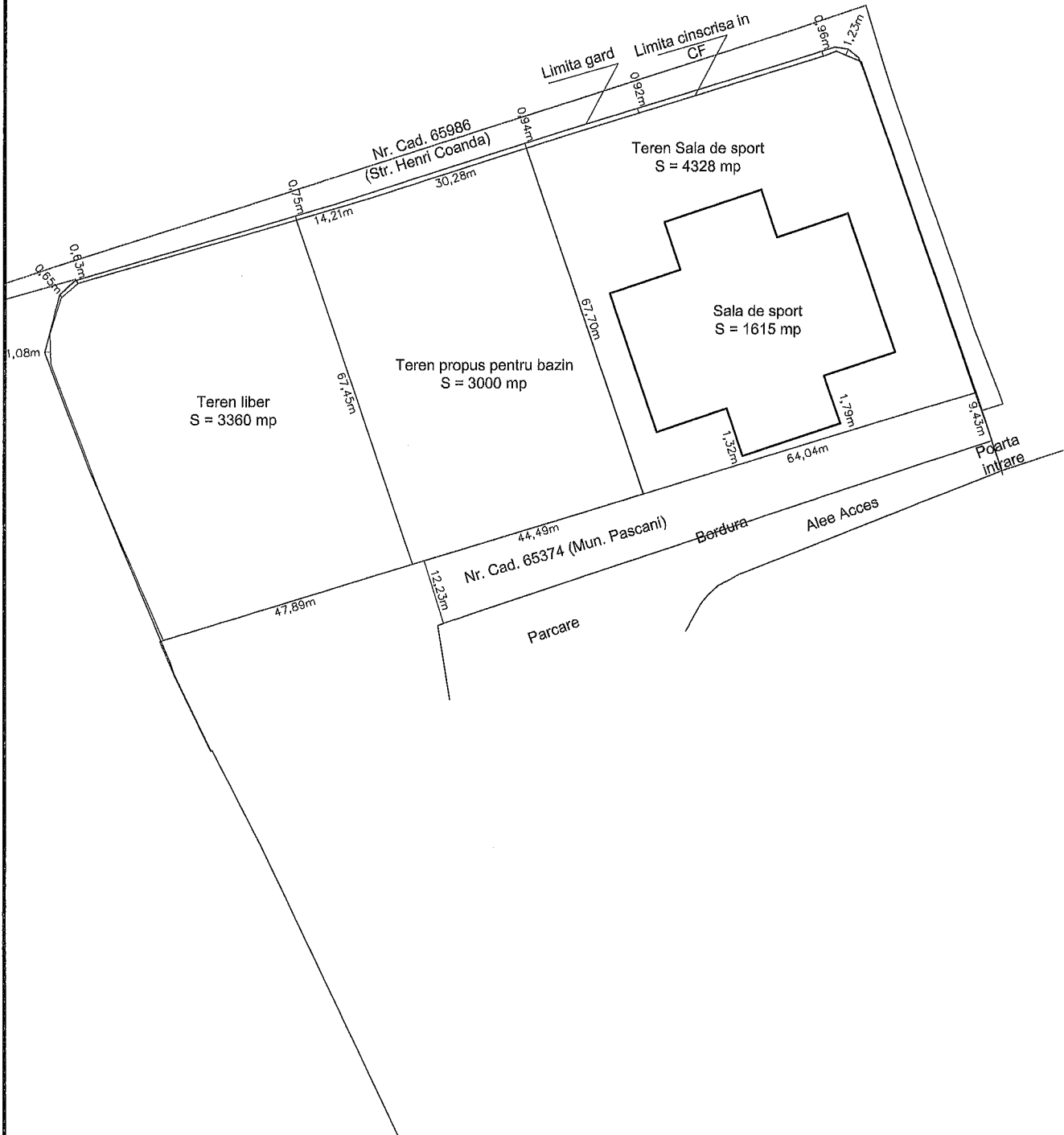
**CONTRASEMNEAZĂ
SECRETAR,
Cons. Jr. IRINA JITARU**

Nr. _____
Din _____

**INIȚIATOR
PRIMAR,
Ing. DUMITRU PANTAZI**



PLAN DE AMPLASAMENT ȘI DELIMITARE PENTRU IDENTIFICAREA IMOBILULUI
Scara 1 : 1000



Executant autorizat

Bucovanu Ovidiu

EXPUNERE DE MOTIVE

privind aprobarea dezmembrării terenului din proprietatea publică a Municipiului Pașcani și aflat în administrarea Consiliului Local al Municipiului Pașcani având numărul cadastral 2264

În conformitate cu dispozițiile art. 3, alin. (1) și alin. (4) din Legea nr. 213/1998, privind bunurile proprietate publică, cu modificările și completările ulterioare ;

În conformitate cu dispozițiile art. 879 coroborat cu art. 880 din Legea nr. 287 / 2009, privind Codul Civil, republicată, cu modificările și completările ulterioare ;

În conformitate cu dispozițiile art. 20 coroborat cu art 21, lit. a), din Legea nr. 195 / 2006, cu modificările și completările ulterioare ;

În conformitate cu dispozițiile art. 25, alin (2) din Legea nr. 7 /1996, a cadastrului și publicității imobiliare, republicată, cu modificările și completările ulterioare ;

În conformitate cu dispozițiile art. 10 coroborat cu articolele 36, alin (1) și alin (2) lit. c), art. 119 și art. 120 din Legea nr. 215/2001, a administrației publice locale, republicată, cu modificările și completările ulterioare ;

În conformitate cu dispozițiile art. 132, alin (1) coroborat cu articolele 133, alin (1), art. 134 și art. 135, alin (1) din Ordinul Directorului General al Agenției Naționale de Cadastru și Publicitate Imobiliară nr. 700 / 2014, privind aprobarea Regulamentului de avizare, recepție și înscriere în evidențele de cadastru și carte funciară, cu modificările și completările ulterioare;

Având în vedere Adresa din partea Companiei Naționale de Investiții înregistrată la Primăria Municipiului Pașcani sub nr 11277 din 23.01.2019 ;

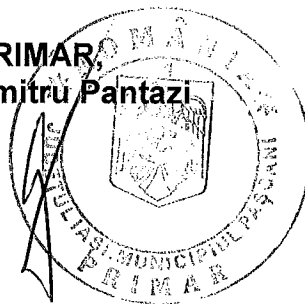
Având în vedere extrasul de carte funciară pentru informare nr. 1664/05.02.2019 ;

În vederea asigurării cadrului, dotărilor și accesului tinerilor, la o gamă cât mai variată de activități sportive specifice, atât de masă cât și de performanță, se intenționează construirea unui bazin de înot didactic, pe un amplasament situat în cadrul bazei sportive – CSM Pașcani, strada Stadionului, nr. 3.

Pentru asigurarea și delimitarea amplasamentului acestei construcții este necesară reconfigurarea suprafețelor de teren, din punct de vedere cadastral, cu elaborarea corespunzătoare, în conformitate cu reglementările legale, privind proprietatea, a cărților funciare aferente.

Având în vedere cele prezentate mai sus propun spre dezbatere și aprobare Consiliului Local al Municipiului Pașcani, proiectul de hotărâre privind aprobarea dezmembrării terenului din proprietatea publică a Municipiului Pașcani și aflat în administrarea Consiliului Local al Municipiului Pașcani având numărul cadastral 2264, în forma prezentată.

PRIMAR,
Ing. Dumitru Pantazi





RAPORT

privind aprobarea dezmembrării terenului din proprietatea publică a Municipiului Pașcani și aflat în administrarea Consiliului Local al Municipiului Pașcani având numărul cadastral 2264

În baza Expunerii de motive nr. 2215 / 13.02.2019, întocmită de către Primarul Municipiului Pașcani, dl. Ing. Dumitru Pantazi;

În conformitate cu dispozițiile art. 3, alin. (1) și alin. (4) din Legea nr. 213/1998, privind bunurile proprietate publică, cu modificările și completările ulterioare, potrivit căruia :

" ART. 3

(1) Domeniul public este alcătuit din bunurile prevăzute la art. 135 alin. (4) din Constituție, din cele stabilite în anexa care face parte integrantă din prezenta lege și din orice alte bunuri care, potrivit legii sau prin natura lor, sunt de uz sau de interes public și sunt dobândite de stat sau de unitățile administrativ-teritoriale prin modurile prevăzute de lege.

(4) Domeniul public al comunelor, al orașelor și al municipiilor este alcătuit din bunurile prevăzute la pct. III din anexă și din alte bunuri de uz sau de interes public local, declarate ca atare prin hotărâre a consiliului local, dacă nu sunt declarate prin lege bunuri de uz sau de interes public național ori județean."

În conformitate cu dispozițiile art. 879 coroborat cu art 880 din Legea nr. 287 / 2009, privind Codul Civil, republicată, cu modificările și completările ulterioare, potrivit căror :

" ART. 879

Modificarea imobilului înscris în cartea funciară

(1) Imobilul înscris în cartea funciară se poate modifica prin alipiri, dacă mai multe imobile alăturate se unesc într-un singur imobil sau dacă se adaugă o parte dintr-un imobil la un alt imobil ori, după caz, se mărește întinderea acestuia.

(2) De asemenea, imobilul înscris în cartea funciară se modifică și prin dezlipiri, dacă se desparte o parte din imobil sau se micșorează întinderea acestuia.

(3) Alipirea sau dezlipirea unui imobil grevat cu sarcini nu se poate face decât cu consimțământul titularilor acelor sarcini. Refuzul titularilor sarcinilor nu trebuie să fie abuziv, el putând fi cenzurat de către instanța judecătorească.

(4) Dacă însă creditorii ipotecari consimt la alipirea sau, după caz, atât la dezlipirea, cât și la alipirea imobilului grevat la un alt imobil, în

lipsă de convenție contrară, ipotecile vor lua rang după cele ce grevează imobilul la care s-a făcut alipirea.

(5) Operațiunile de modificare a imobilului înscris în cartea funciară, prin alipiri sau dezlipiri, au caracter material și nu implică niciun transfer de proprietate.

ART. 880

Înscrierile în caz de alipire sau dezlipire

(1) În caz de alipire sau dezlipire, imobilele rezultate se vor transcrie în cărți funciare noi, cu menționarea noului număr cadastral pentru fiecare imobil, iar cartea funciară sau, după caz, vechile cărți funciare se vor închide, fără a se mai putea redeschide pentru alte înscrieri.

(2) Dacă întregul imobil înscris în cartea funciară a fost transcris, aceasta se va închide și nu va mai putea fi redeschisă pentru noi înscrieri."

În conformitate cu dispozițiile art. 20 coroborat cu art 21, lit. a), din Legea nr. 195 / 2006, cu modificările și completările ulterioare, potrivit cărora :

"ART. 20

Autoritățile administrației publice locale, în exercitarea competențelor exclusive, au dreptul de decizie și dispun de resursele și mijloacele necesare realizării acestora, cu respectarea normelor legale în vigoare.

ART. 21

Autoritățile administrației publice locale de la nivelul comunelor și orașelor exercită competențe exclusive privind:

a) administrarea domeniului public și privat al comunei sau orașului; "

În conformitate cu dispozițiile art. 25, alin (2) din Legea nr. 7 /1996, a cadastrului și publicității imobiliare, republicată, cu modificările și completările ulterioare, potrivit căruia:

" ART. 25

(2) Actele de alipire și dezlipire a imobilelor înscrise în cartea funciară se încheie în formă autentică. "

În conformitate cu dispozițiile art. 10 coroborat cu articolele 36, alin (1) și alin (2) lit. c) , art. 119 și art. 120 din Legea nr. 215/2001, a administrației publice locale, republicată, cu modificările și completările ulterioare, potrivit cărora :

"ART. 10

Autoritățile administrației publice locale administrează sau, după caz, dispun de resursele financiare, precum și de bunurile proprietate publică sau privată ale comunelor, orașelor, municipiilor și județelor, în conformitate cu principiul autonomiei locale.

ART. 36

(1) Consiliul local are inițiativă și hotărăște, în condițiile legii, în toate problemele de interes local, cu excepția celor care sunt date prin lege în competența altor autorități ale administrației publice locale sau centrale.

(2) Consiliul local exercită următoarele categorii de atribuții:

c) atribuții privind administrarea domeniului public și privat al comunei, orașului sau municipiului;

ART. 119

Constituie patrimoniu al unității administrativ-teritoriale bunurile mobile și imobile care aparțin domeniului public al unității administrativ-teritoriale, domeniului privat al acesteia, precum și drepturile și obligațiile cu caracter patrimonial.

ART. 120

(1) Aparțin domeniului public de interes local sau județean bunurile care, potrivit legii sau prin natura lor, sunt de uz sau de interes public și nu sunt declarate prin lege de uz sau de interes public național.

(2) Bunurile ce fac parte din domeniul public sunt inalienabile, imprescriptibile și insesizabile.

În conformitate cu dispozițiile art. 132, alin (1) coraborat cu articolele 133, alin (1), art. 134 și art. 135, alin (1) din Ordinul Directorului General al Agenției Naționale de Cadastru și Publicitate Imobiliară nr. 700 / 2014, privind aprobarea Regulamentului de avizare, recepție și înscriere în evidențele de cadastru și carte funciară, cu modificările și completările ulterioare, potrivit cărora :

“ART. 132

(1) Imobilul poate fi modificat prin alipiri sau dezlipiri. Aceste operațiuni de modificare a imobilului au caracter material și nu implică nici un transfer de proprietate. Modificările care intervin prin operațiunile de alipire/dezlipire se fac pe baza unor documentații cadastrale recepționate de biroul teritorial și a consimțământului proprietarului exprimat prin înscris în formă autentică sau după caz prin hotărâre judecătorească definitivă.

ART. 133

(1) În cazul imobilelor înscrise în cartea funciară, la întocmirea documentațiilor cadastrale de alipire/dezlipire se utilizează suprafețele imobilelor implicate în aceste operațiuni, rezultate din măsurători, pentru care au fost atribuite numere cadastrale, în conformitate cu prevederile legale în vigoare la data atribuirii numărului cadastral, indiferent dacă aceste suprafețe au fost sau nu înscrise la acea dată în cartea funciară. Dacă se impune conversia cărții funciare, atunci suprafața din măsurători, pentru care a fost atribuit numărul cadastral, se preia din planul de amplasament și delimitare.

ART. 134

(1) În caz de alipire/dezlipire imobilele rezultate primesc numere cadastrale noi și se transcriu în cărți funciare noi.

(2) Cărțile funciare din care provin imobilele alipite/dezlipite se închid, neputând fi redeschise pentru noi înscrieri.

(3) Modificările intervenite prin alipire/dezlipire se arată atât în partea A, cât și în partea B a cărții funciare.

ART. 135

(1) Din punct de vedere tehnic:

a) dezlipirea este operațiunea de împărțire a unui imobil înscris în cartea funciară în două sau mai multe imobile cu suprafețe egale/inegale ce se vor înscrie în cărți funciare distincte;

b) alipirea este operațiunea prin care două sau mai multe imobile alăturate înscrise în cărți funciare distincte se unesc într-un singur imobil, rezultând o singură carte funciară.”

Având în vedere Adresa din partea Companiei Naționale de Investiții Înregistrată la Primăria Municipiului Pașcani sub nr 1127 din 23.01.2019 ;


Având în vedere extrasul de carte funciară pentru informare nr. 1664/05.02.2019

Direcția economică, Serviciul Urbanism și Amenajări Teritoriale, Compartimentul Patrimoniu și Contracte, Compartimentul Juridic și Contencios, din cadrul aparatului de specialitate al Primarului Municipiului Pașcani, propun spre analiză și dezbateră Consiliului Local al Municipiului Pașcani, proiectul de hotărâre privind aprobarea dezmembrării terenului din proprietatea publică a Municipiului Pașcani și aflat în administrarea Consiliului Local al Municipiului Pașcani având numărul cadastral 2264, în forma prezentată

Direcția economică
Cons. Angelica Labonțu



Serviciu Urbanism
și Amenajări Teritoriale
Cons. Vasile Leahu



Compartimentul Juridic și Contencios
Cons. jr. Marius - Ionuț Vlad



Compartiment Patrimoniu și Contracte
Insp. Gheorghe Coteș Chiperi





Compania Națională
de Investiții

Județul IAȘI
Municipiul PAȘCANI
INTRARE - IESIRE
Nr. 1127
An 2019 Luna 01 Zi 23
Anexe

www.cni.com.ro

Sediu social: Piața Națiunilor Unite nr. 9, bloc 107, sector 5, București
nr. 8, bloc 108, sector 5, București • tel.: +40 21 316 73 82 • fax: +40 21 316 73 80
Punct de lucru: Piața Națiunilor Unite
Registru Comerțului J40/9235/2001 • Cod Unic de Înregistrare RO14273221
Cont nr. RO40BPOS7040277547ROL01 • Banc Post Sucursala Palat C.F.R.

Direcția Investiții-Departamentul Sport, Învățământ și Cultură

Către: **UNITATEA ADMINISTRATIV TERITORIALĂ PASCANI**
Domnului Primar Pantazi Dumitru
Str. Stefan cel Mare, Nr. 16, 705200 Pascani, Jud. Iasi, Romania
Tel./Fax: 0232.762.300
E-mail: primar@primariapascani.ro

Referitor: „Construire Bazin de inot didactic strada str.Stadionului nr.3, oras Pascani, județul Iasi”

În vederea promovării obiectivului de investiții „Construire Bazin de inot didactic strada str.Stadionului nr.3, oras Pascani, județul Iasi” în etapa a doua, vă solicităm următoarele:

- ✓ Hotărârea beneficiarului privind:
 - predarea amplasamentului (imobilul constituit din teren și/sau construcție, după caz) destinat construcției, pe perioada realizării investiției, pe bază de protocol, liber de orice sarcini, către Ministerul Dezvoltării Regionale și Administrației Publice, prin CNI care va realiza investiția;
 - amplasamentul se va preda de către beneficiar viabilizat, conform documentelor urbanistice, cu respectarea reglementărilor în vigoare;
 - angajamentul de a asigura, în condițiile legii, suprafețele de teren necesare pentru depozitare și pentru organizarea șantierului;
 - angajamentul de a asigura finanțare pentru racordurile la utilități (electrică, apă, canal, gaz sau alt tip de combustibil utilizat, etc);
 - obligativitatea ca, după predarea amplasamentului și a obiectivului realizat, să mențină destinația acestuia și să-l întrețină pe o perioadă de minimum 15 ani;
- ✓ Certificatul de Urbanism, emis cf. Legii 350/2001, însoțit de planurile de situație și de încadrare în zonă a amplasamentului, vizate spre neschimbare de arhitectul șef, cu marcarea în plan;
- ✓ Avize de principiu privind asigurarea utilităților (energie termică și electrică, gaz metan, apă-canal, telecomunicații / telefonie, salubritate, I.S.U. etc.) conform certificatului de urbanism, acordul de mediu, avizul Direcției pentru cultură, culte și patrimoniul județean, conform Legii nr. 422/2001 - privind protejarea monumentelor istorice și alte avize și acorduri de principiu specifice;
- ✓ Studiul Geotehnic - întocmit conform conținutului cadru și prevederilor legale la data prezentei (NP074/2014), care să pună în evidență în principal:
 - natura terenului de fundare;
 - adâncimea de fundare;

809
29 01 2019
S. Z. I. I. I.
Camp. Invest. în
camp. urbanism
Camp. fabricarea
urgent
pregătirea documentelor
2019

Direcția Investiții-Departamentul Sport, Învățământ și Cultură

- presiunea admisibilă;
 - nivelul mediu al pânzei de apă freatică;
 - soluții de fundare.
-
- ✓ Studiu Topografic conținând planul de ridicare topografică realizat în sistem de coordonate „Stereo 1970” cu cote de nivel, curbe de nivel și marcarea obiectivului de investiții, avizat O.C.P.I. la zi;
 - ✓ Extras de carte funciară actualizat, la care să se anexeze Planul de amplasament și delimitare a imobilului (P.A.D.) aferent.

Finanțarea obiectivului menționat anterior se va realiza în corelare cu alocațiile bugetare, respectiv creditele bugetare sau de angajament disponibile prin bugetul M.D.R.A.P. pentru Programul Național de Construcții de Interes Public sau Social, subprogramul „Sali de sport”, derulat de „C.N.I.” - S.A. în conformitate cu prevederile O.G. nr. 25/2001 cu modificările și completările ulterioare.

Cu stimă,

DIRECTOR GENERAL
Manuela Irina **PĂTRAȘCOIU**

DIRECTOR INVESTIȚII
Eduard Adrian **CEFĂLAN**





Oficiul de Cadastru și Publicitate Imobiliară IASI
Biroul de Cadastru și Publicitate Imobiliară Pascani

EXTRAS DE CARTE FUNCİARĂ PENTRU INFORMARE

Carte Funciară Nr. 66334 Pascani

Nr. cerere	1664
Ziua	03
Luna	02
Anul	2019



100066586810

A. Partea I. Descrierea imobilului

TEREN Intravilan

Nr. CF vechi:5451

Adresa: Loc. Pascani, Jud. Iasi

Nr. Crt	Nr. cadastral Nr. topografic	Suprafața* (mp)	Observații / Referințe
A1	CAD: 2264	10.688	

B. Partea II. Proprietari și acte

Înscrieri privitoare la dreptul de proprietate și alte drepturi reale	Referințe
5049 / 10/07/2007	
H.G. nr. 1354/2001, din 01/01/2001 emis de GUVERN;	
B1	A1
Intabulare, drept de PROPRIETATE, dobândit prin Lege, cota actuala 1/1 1) MUNICIPIUL PASCANI, DOMENIU PUBLIC	

C. Partea III. SARCINI .

Înscrieri privind dezmembrămintele dreptului de proprietate, drepturi reale de garanție și sarcini	Referințe
NU SUNT	

Anexa Nr. 1 La Partea I

Teren

Nr cadastral	Suprafața (mp)*	Observații / Referințe
CAD: 2264	10.688	

* Suprafața este determinată în planul de proiecție Stereo 70.

DETALII LINIARE IMOBIL

Geometria pentru acest imobil nu a fost sist.

Date referitoare la teren

Nr. Crt.	Categorie folosință	Intravilan	Suprafața (mp)	Tarla	Parcelă	Nr. topo	Observații / Referințe
1	curți construcții	DA	10.688	-	-	-	

Certific că prezentul extras corespunde cu pozițiile în vigoare din cartea funciară originală, păstrată de acest birou.

Prezentul extras de carte funciară este valabil la autentificarea de către notarul public a actelor juridice prin care se sting drepturile reale precum și pentru dezbaterrea succesiunilor, iar informațiile prezentate sunt susceptibile de orice modificare, în condițiile legii.

S-a achitat tariful de 25 RON, -Chitanta internă nr.796352/05-02-2019 în suma de 25, pentru serviciul de publicitate imobiliară cu codul nr. 272.

Data soluționării,

06-02-2019

Data eliberării,

___/___/___

Asistent Registrator,
Bogdan Constantin Răileanu

(parafa și semnătura)

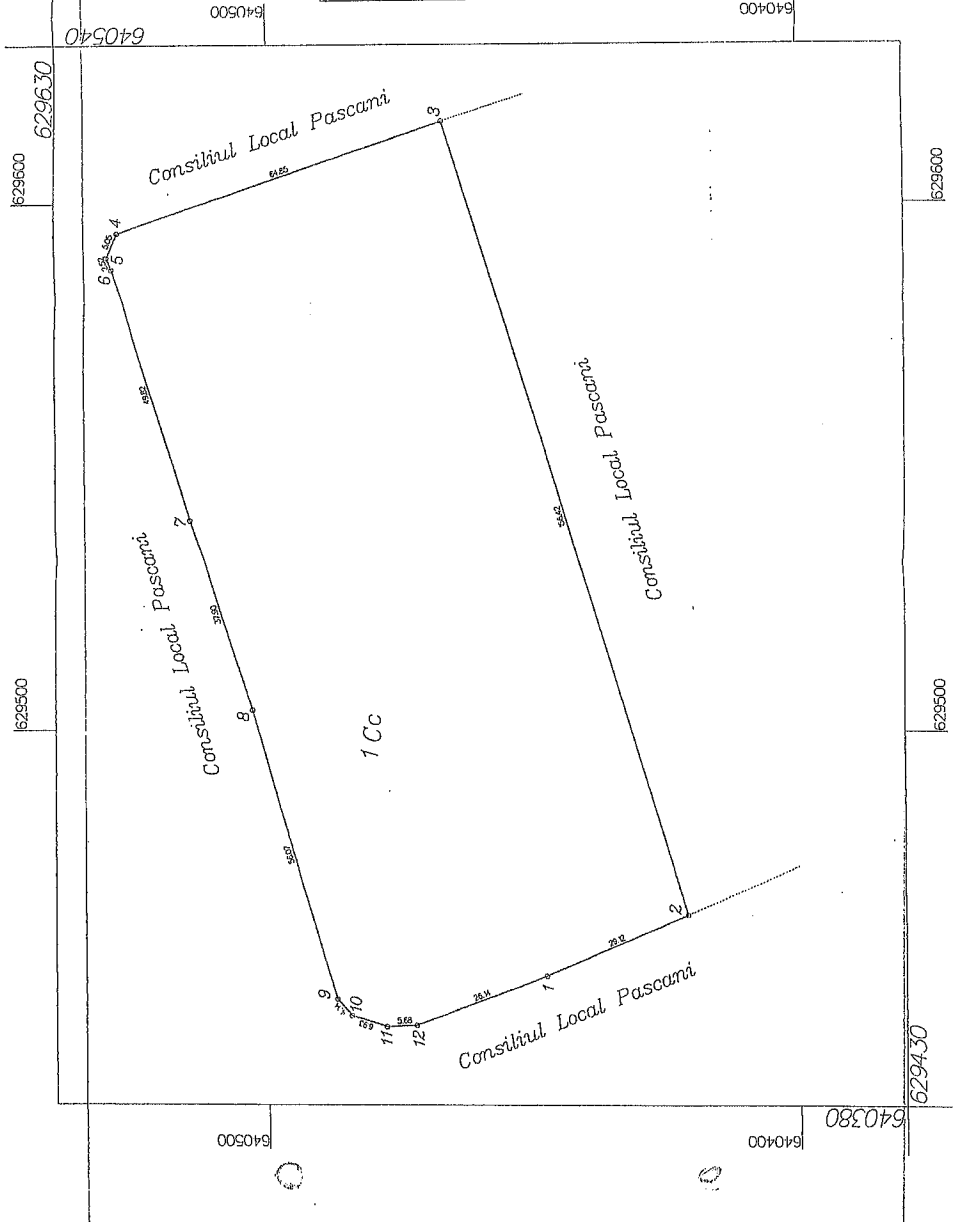
Referent

(parafa și semnătura)



PLAN DE AMPLASAMENT SI DELIMITARE A IMOBILULUI
scara 1:1000

Nr. Cadastral	Suprafata masurata 10688	Adresa imobilului Intravilan, mun. Pascani
Cartea Funciara nr.	UAT	mun. Pascani



A. DATE REFERITOARE LA TEREN

Nr. parcela	Categoria de folosinta	Suprafata [mp]	Valoarea de impozitare[lei]	Mențiuni
1	Cc	10688	2167526.4	valoarea de impozitare calculata conform „Raportului de evaluare a imobilelor din Jud. Iasi” anexa Vz1 (1E-3.12le)
TOTAL		10688	2167526.4	


B. DATE REFERITOARE LA CONSTRUCTII

Cod constructie	Suprafata construita la sol [mp]	Valoarea de impozitare[lei]	Mențiuni
TOTAL			

INVENTAR DE COORDONATE
sistem de proiectie STEREO 70

Pct	E(m)	N(m)
1	629454.39	640447.73
2	629465.94	640420.99
3	629615.48	640466.84
4	629594.46	640528.19
5	629589.84	640530.21
6	629587.48	640529.31
7	629539.89	640514.56
8	629503.81	640502.96
9	629450.01	640487.16
10	629446.90	640484.43
11	629444.79	640477.83
12	629445.07	640472.16
Suprafata masurata: 10688 mp		
Suprafata din act: 10688 mp		

Executant:
SC ENERGETOP SRL PASCANI
Iulie 07 2011



Se confirma suprafata din masuratori si introducerea imobilului in baza de date:
PARAFA
sermatra si data
stampila BCP1