

ROMÂNIA
JUDEȚUL IAȘI
MUNICIPIUL PAȘCANI
CONSILIUL LOCAL

Consiliul Local al Municipiului Pașcani		
PROIECT DE HOTĂRÂRE		
Nr.	105	
An	Lună	Zi
2020	06	16

AVIZAT,
SECRETAR GENERAL al
MUNICIPIULUI PAȘCANI
Cons. Jr. Irina JITARU

PROIECT HOTĂRÂRE

privind modificarea și completarea Anexei nr. 1 și Anexei nr. 3 la Caietul de sarcini – Anexa nr. 3 la Hotărârea Consiliului Local al Municipiului Pașcani nr. 44/09.03.2020 privind aprobarea Studiului de Oportunitate, a Regulamentului de Organizare și funcționare, Caietului de Sarcini ale Serviciului Public de Salubritate pentru activitățile de măturat, spălat, stropirea și întreținerea căilor publice în Municipiul Pașcani

Consiliul Local al Municipiului Pașcani, județul Iași:

În baza Referatului de aprobare nr. 10013/16.06.2020, întocmit de către Primarul Municipiului Pașcani, dl. ing. Dumitru Pantazi, în calitate de inițiator al proiectului de hotărâre;

În conformitate cu prevederile art. 315, alin. (1) din OUG nr. 57/2019 privind Codul Administrativ, cu modificările și completările ulterioare:

Având în vedere prevederile Legii nr. 51 din 08.03.2006 privind serviciile comunitare de utilități publice, cu modificările și completările ulterioare;

Având în vedere prevederile Legii nr. 101 din 25.04.2006 privind serviciul de salubritate a localităților, cu modificările și completările ulterioare;

Având în vedere prevederile O.G. nr. 21 din 30.01.2002 privind gospodăria localităților urbane și rurale, cu modificările și completările ulterioare;

Având în vedere prevederile Ordinului nr. 82/2015 privind aprobarea Regulamentului - cadru al serviciului de salubritate a localităților cu modificările și completările ulterioare;

Având în vedere prevederile Ordinului nr. 111/2007 privind aprobarea Caietului de sarcini – cadru al serviciului de salubritate a localităților cu modificările și completările ulterioare;

Având în vedere prevederile O.G. nr. 112/2007 privind aprobarea Contractului-cadru de prestare a serviciului de salubritate a localităților cu modificările și completările ulterioare;

Având în vedere prevederile H.G. nr. 942/2017 privind aprobarea Planului național de gestionare a deșeurilor cu modificările și completările ulterioare;

Având în vedere prevederile H.G. nr. 856/2002 privind evidența gestiunii deșeurilor și pentru aprobarea listei cuprinzând deșeurile, inclusiv deșeurile periculoase cu modificările și completările ulterioare;

În baza Raportului comun de specialitate nr. 10014 / 16.06.2020, întocmit de Direcția Economică, Unitatea de Monitorizare a Serviciilor Publice, Compartimentul Patrimoniu și Contracte și Compartimentul Juridic și Contencios din cadrul aparatului de specialitate al Primarului Municipiului Pașcani;

Având în vedere Rapoartele de avizare ale următoarelor comisii de specialitate din cadrul Consiliului Local al Municipiului Pașcani:

- *Avizul Comisiei de prognoze economico-sociale, buget, finanțe, industrie, agricultură, silvicultură, prestări servicii, comerț și IMM-uri, programe europene, atragere de fonduri structurale și relații externe*, înregistrat sub nr. _____/_____.2020;

- *Avizul Comisiei juridice, ordine publică, administrație publică, drepturile omului și libertăți cetățenești*, înregistrat sub nr. _____/_____.2020;

- *Avizul Comisiei de organizare și dezvoltare urbanistică, realizarea lucrărilor publice, protecția mediului, ecologie, patrimoniu*, înregistrat sub nr. _____/_____.2020;

În temeiul art. 139, alin. (1) și art. 196 alin. (1) din OUG nr. 57/2019 privind Codul administrativ, cu modificările și completările ulterioare;

HOTĂRĂȘTE:

Art. 1. Se modifică și se completează Anexa nr. 1 la Caietul de sarcini – Anexa nr. 3 la Hotărârea Consiliului Local al Municipiului Pașcani nr. 44/09.03.2020 privind aprobarea Studiului de Oportunitate, a Regulamentului de Organizare și funcționare, Caietului de Sarcini ale Serviciului Public de Salubritate pentru activitățile de măturat, spălat, stropirea și întreținerea căilor publice în Municipiul Pașcani, prezentată în Anexa nr.1 parte integrantă din prezenta hotărâre.

Art. 2. Se modifică și se completează Anexa nr. 3 la Caietul de sarcini – Anexa nr. 3 la Hotărârea Consiliului Local al Municipiului Pașcani nr. 44/09.03.2020 privind aprobarea Studiului de Oportunitate, a Regulamentului de Organizare și funcționare, Caietului de Sarcini ale Serviciului Public de Salubritate pentru activitățile de măturat, spălat, stropirea și întreținerea căilor publice în Municipiul Pașcani, prezentată în Anexa nr.2 parte integrantă din prezenta hotărâre.

Art. 3. Prezenta hotărâre va fi dusă la îndeplinire de către Primarul Municipiului Pașcani prin Unitatea de Monitorizare a Serviciilor Publice, Serviciul Urbanism și Amenajări Teritoriale, Compartimentul Patrimoniu și Contracte și Compartimentul Juridic și Contencios, din cadrul aparatului de specialitate al Primarului Municipiului Pașcani.

Art. 4. Serviciul Administrație Publică va comunica, în copie, prezenta hotărâre către:

- Instituția Prefectului județului Iași ;

- Primarul Municipiului Pașcani ;
- Unitatea de Monitorizare a Serviciilor Publice;
- Serviciul Urbanism și Amenajări Teritoriale ;
- Compartimentul Patrimoniu și Contracte;
- Compartimentul Juridic și Contencios;
- Consiliului de Administrație al S.C. CLIP ECOSERV S.R.L.

PREȘEDINTE DE ȘEDINȚĂ
Consilier local,

Contrasemnează pentru legalitate,
SECRETAR GENERAL,
Cons. Jr. Irina JITARU

Nr. _____
din _____, _____.2020

INIȚIATOR,
PRIMARUL MUNICIPIULUI PAȘCANI
Ing. Dumitru **PANTAZI**



Anexa nr.1 la caietul de sarcini

Cale de circulatie pe care se executa maturatul manual sau mecanic, incluzand si parcarile de resedinta

Nr. crt.	Denumire strada/alee/parc copii	Localizare/elemente de identificare	Asfalt, beton, pavele										Suprafata utila (totala) strada, drum, parcuri, alee, trotuare, poduri, podete, teren	Document informativ	Elemente de identificare
			Strada/alee				Trotuare, alee, parcuri								
			Lungime medie (m)	Latime medie (m)	Suprafata (asfalt, beton, pavele) (mp)	Frecventa (zile)	Trotuare (mp)	Alee (mp)	Parcari (mp)	Frecventa (zile)					
1	Aleea "1 Decembrie 1918"	Din str. Izvoarelor pana in str. M. Eminescu	364	4	1465	1/7 zile	1026,1	1825,2				1/7 zile	HG 1354/2001	beton	
2	Aleea "22 Decembrie"	Din str. Vasile Alecsandri pana in str. 22 Decembrie	594,1	11,21	2615,5	1/7 zile	205			510		1/7 zile	HCL 28/2017	beton	
4	Aleea "Gradinitei"	Din str. Sportului pana in bl. Constructorul	141		1272	1/7 zile						1/7 zile	CF	beton	
5	Aleea "Parcului"	Din str. Nicolae Iorga pana in proprietatea Bratianu	296,9	9,97	2960	1/7 zile						1/7 zile	HCL 204/2018	beton	
6	Aleea "Izvoarelor"	Din str. Izvoarelor pana in bl. A4	143,5	4	574	2/7zile	212			1055,5		2/7zile	HCL 2/2016	beton	
7	Aleea "Mihai Eminescu"	Din C9 pana in C36	248	12,23	249	1/7 zile				2784		1/7 zile	HG 1354/2001	beton	
8	Aleea "Sportului"	Din str. Sportului pana in str. Cronicar Neculce	100,1	7,07	708	1/14 zile						1/14 zile	HCL 5/2017	beton	
9	Aleea "Stefan cel Mare"	Din str. Eugen Stamate pana in bl. C5	285	6	1710	2/7zile		519		1334		2/7zile	HG 1354/2001	beton	
10	Aleea "Tineretului"	Din str. Stefan cel Mare pana in str. N. Iorga	197	27,93	5507	2/7zile							CF	beton	

Nr. crt.	Denumire strada/alee/parc joaca copii	Localizare/elemente de identificare	Asfalt, beton, pavele										Suprafata utila (totala drum, parcuri, alei, trotuare, poduri, podete)	Document informativ	Elemente de identificare
			Strada/alee					Trotuare, alei, parcuri							
			Lungime medie (m)	Latime medie (m)	Suprafata (asfalt, beton, pavele) (mp)	Frecventa (zile)	Trotuare (mp)	Alei (mp)	Parcuri (mp)	Frecventa (zile)					
11	"Aleea Castanilor"	Din str. Stefan cel Mare pana in Notariat particular	147,3	7,77	1145	1/7 zile							1145	HCL 215/2016	beton
12	Fundac "Stefan cel Mare"	Din str. St. cel Mare pana in str. Crinilor	165	8,2	1354								1354	HG 1354/2001	beton
13	Str. "1 Decembrie 1918"	Din str. Republicii pana in str. Dragos Voda	1962,9	10,66	20927								20927	HCL 5/2017	beton
14	Str. "1 Mai"	Din str. Garii pana in str. Unirii	1188,9		13398								13398	CF	beton
15	Str. "22 Decembrie"	Din proprietate particulara pana in str. Fantanele	446		2874	1/7 zile	2178,5	317				1/7 zile	5369	HG 1354/2001	beton
16	Str. "Abator"	Din linia ferata (Pascani - Tg Frumos) pana in DN 28A (pod Siret)	2000	18,4	36741								36741	HCL 130/2019	beton
17	Str. "Albina"	Din str. Moldovei pana in proprietate privata	87,8	14,62	1284								1284	HCL 215/2016	beton
18	Str. "Aurora 1"	Din str. Moldovei pana in str. Aurora 2"	194	11,9	2137	1/14 zile	178					1/14 zile	2315	HCL 210/2018	beton
19	Str. "Aurora 2"	Din str. Moldovei pana in Casa particulara	131	10,4	1359	1/14 zile							1359	HCL 210/2018	beton
20	Str. "Calea Iasului"	Din Calea Romanului pana in Sos. Nationala	502,4		3768,5	1/14 zile	400					1/14 zile	4168,5	CF	beton

Nr. crt.	Denumire strada/alee/parc joaca copii	Localizare/elemente de identificare	Asfalt, beton, pavele										Suprafata utila (totala) strada, drum, parcuri, alei, trotuare, poduri, podete.	Document informativ	Elemente de identificare	
			Strada/alee			Trotuare, alei, parcuri				Frecventa (zile)	Parcari (mp)	Frecventa (zile)				Elemente de identificare
			Lungime medie (m)	Latime medie (m)	Suprafata (asfalt, beton, pavele) (mp)	Trotuare (mp)	Alei (mp)	Parcari (mp)								
21	Str. "Calea Romanului"	Din str. Gradinitelii pana in str. Crinilor	653		5634	1/7 zile	1280				1/7 zile		HCL 90/2016	beton		
22	Str. "Camil Petrescu"	Din str. Moldovei pana in casa particulara	1003,00	9,15	7194,7	1/7 zile	1532				1/7 zile		HCL 228/2018	beton		
23	Str. "Cefertistilor"	Din str. Dragos Voda pana in str. Garii	1057,1	23,38	16814	1/7 zile	7900				1/7 zile		HCL 215/2016	beton		
24	Str. "Ciprian Porumbescu"	Din str. Stefan cel Mare pana in str. Vatra	399,9	11,08	4430	1/7 zile							HCL 215/2016	beton		
25	Str. "Closca"	Din str. Sportului pana in str. Moldovei	129	6,91	891	2/7 zile							HG 1354/2001	beton		
26	Str. "Crinilor"	Din str. Moldovei pana in str. Morilor	1514,4	11,43	9179,8	2/7 zile	2933				2/7 zile		HCL 5/2017	beton		
27	Str. "Crisan"	Din str. Sportului pana in str. Moldovei	203	9,22	1871	2/7 zile							CF	beton		
28	Str. "Cronicar Neculce"	Din str. Stefan cel Mare in teren de sport Scoala Generala N. Iorga	236,8	11,93	1391	2/7 zile							HCL 1354/2001	beton		
29	Str. "Culturii"	Din str. Garabet Ibraileanu pana in casa particulara	339	8,81	875	1/14 zile	619				1/14 zile		CF	beton		
30	Str. "Cuza Voda"	scarile mari sup 2234; scarile mici sup 2535; spatii verzi sup 3750; Esplanada sup 18,926			20825	4/7 zile							HCL 217/2016	mozaic+spatii verzi		

Nr. crt.	Denumire strada/alee/parc joaca copii	Localizare/elemente de identificare	Asfalt, beton, pavele										Suprafata utila (totala) strada, drum, parcuri, alei, trotuare, poduri, podete.	Document informativ	Elemente de identificare
			Strada/alee					Trotuare, alei, parcuri							
			Lungime medie (m)	Latime medie (m)	Suprafata (asfalt, beton, pavele) (mp)	Frecventa (zile)	Trotuare (mp)	Alei (mp)	Parcuri (mp)	Frecventa (zile)					
31	Str. "Decebal"	Din str. Garabet Ibraileanu in str. Traian Vuia	138	9,81	938	1/14 zile	416				1/14 zile		1354	CF	beton
32	Str. "Dragos Voda"	Din str. Moldovei pana la iesire din Pascani (DJ 208)	1954	7	13678	1/7 zile	4660,7				1/7 zile		18338,7	HG 1354/2001	beton
33	Str. "Eugen Stamate"	Din str. Gradinitei pana in str. Stefan cel Mare	451,08		6072	2/7 zile	1250				2/7 zile		7322	CF	beton
34	Str. "Fantanele"	Din str. Dragos Voda in str. Garii	1658	9	14922	1/7 zile	1247						16169	HCL 217/2016	beton
35	Str. "Garabet Ibraileanu"	Din str. Dragos Voda in str. N. Iorga	667		4002	3/7 zile	1005,6				2064	3/7 zile	7071,6	HG 1354/2001	beton
36	Str. "Garii"	Din str. Vatra pana in str. 1 Mai	3010	18,65	30875	3/7 zile	12588				895	3/7 zile	56134	HCL 139/2016	beton
37	Str. "Gavril Gheorghiu"	Din str. Stefan cel Mare pana in str. Calea Romanului	880,7	8,42	6953	1/14 zile	465					1/14 zile	7418	HCL 215/2016	beton
38	Str. "Gradinitei"	Din str. Moldovei pana la iesire din Pascani spre Blagesti	3275	23,35	40000	2/7 zile	10520				3000	2/7 zile	76455 din care 22935 mp spatii verzi	HCL 139/2016	beton
39	Str. "George Enescu"	Din str. Stefan cel Mare pana in str. Crinilor	288	7,6	1812	1/7 zile	375					1/7 zile	2187	HCL 130/2018	beton

Nr. crt.	Denumire strada/alee/parc joaca copil	Localizare/elemente de identificare	Asfalt, beton, pavele						Suprafata utila (totala) strada, drum, parcuri, alee, trotuare, podete, teren	Document informativ	Elemente de identificare		
			Strada/alee			Trotuare, alee, parcuri							
			Lungime medie (m)	Latime medie (m)	Suprafata (asfalt, beton, pavele) (mp)	Frecventa (zile)	Trotuare (mp)	Alee (mp)				Parcuri (mp)	Frecventa (zile)
40	Str. "Horia"	Din str. Cronicar Neculce pana in str. Crisan	368,4	8,06	2480	1/7 zile	490				2970	HCL 28/2017	beton
41	Str. "Izvoarelor"	Din str. Ceferistilor pana in str. 1 Decembrie 1918			5018	zilnic	54	601		zilnic	5673	HCL 217/2016	beton
42	Str. "Locotenent Ionescu"	Stefan cel Mare - Vatra*	466,3	8,51	3969	1/14 zile					3969		beton
43	Str. "Mihail Eminescu"	Din str. Ceferistilor pana in str. 1 Decembrie 1918	695		5374	2/7 zile	2170				8044	HCL 217/2016	beton
44	Str. "Mihail Kogalniceanu"	Din str. Gradintei in bl. V	735,27		5425	2/7 zile	1950				9965	CF	beton
45	Str. "Mihail Sadoveanu"	Din str. Decebal in proprietate privata	155	3,5	204,5	1/7 zile	338				542,5		beton
46	Str. "Moldovei"	Din str. Stefan cel Mare in inter. cu str. Ion Creanga	1698	34	24335	6/7 zile	10300				58824 (din care 21744 mp spatii verzi)	HCL 139/2016	beton
47	Str. "Morilor"	Din str. Stefan cel Mare pana in str. Fericii si str. Alunis	1897,7	12,78	24256	1/7 zile					24256	HG 1354/2001	beton
48	Str. "Nicolae Iorga"	Din str. Stefan cel Mare in str. 1 Decembrie 1918	820	11,45	8441	1/7 zile	950				9391	CF	beton

Nr. crt.	Denumire strada/alee/parc joaca copii	Localizare/elemente de identificare	Asfalt, beton, pavele										Suprafata utila (totala) strada, drum, parcuri, alee, trotuare, poduri, podete.	Document informativ	Elemente de identificare		
			Strada/alee			Trotuare, alee, parcuri				Frecventa (zile)	Trotuare (mp)	Alee (mp)				Parcuri (mp)	Frecventa (zile)
			Lungime medie (m)	Latime medie (m)	Suprafata (asfalt, beton, pavele) (mp)	Frecventa (zile)	Trotuare (mp)	Alee (mp)	Parcuri (mp)								
49	Str. "Republicii"	Din str. Nicolae Iorga in str. Garii	450		4445	2/7 zile	1692					2/7 zile	6137	HCL 217/2016	beton		
50	Str. "Stefan cel Mare"	Din str. Moldovei pana la iesire spre Roman	2687		28262	6/7 zile	6660				2172	6/7 zile	42244	CF partial	beton		
51	Str. "Sportului"	Din str. Gradinitei pana in str. Mihail Kogalniceanu	432		3851	2/7 zile	1483					2/7 zile	5334	HCL 90/2016	beton		
52	Str. "Stadionului"	Din str. Moldovei pana in str. Dragos Voda	420	13,3	4476	2/7 zile	1124					2/7 zile	5600	HG 1354/2001	beton		
53	Str. "Traian Vuia"	Din str. Casa de apa pana la str. Culturii	780	3,2	1857	1/7 zile	649					1/7 zile	2506	HCL 130/2018	beton		
54	Str. "Unirii"	Din str. 1 Mai pana in str. Mihai Viteazu	1506		21081	1/7 zile	1086						22167	HCL 90/2016; HCL 217/2016	beton		
55	Str. "Vasile Alecsandri"	Din str. Garii pana in Aleea 22 Decembrie	359	12,9	4218	1/7 zile	420					1/7 zile	4638	HCL 210/2018	beton		
56	Str. "Vatra"	Gradinitei - Stefan cel Mare"	1167	20,6	14285	1/14 zile	2765				170	1/14 zile	24068 din care 6848 mp spatii verzi	HCL 129/2016	beton		

Nr. crt.	Denumire strada/alee/parc joaca copii	Localizare/elemente de identificare	Asfalt, beton, pavele										Suprafata utila (totala) strada, drum, parc ari, alei, trotuare, podete,	Document informativ	Elemente de identificare
			Strada/alee					Trotuare, alei, parcuri							
			Lungime medie (m)	Latime medie (m)	Suprafata (asfalt, beton, pavele) (mp)	Frecventa (zile)	Trotuare (mp)	Alei (mp)	Parcari (mp)	Frecventa (zile)					
57	Str. "Veronica Micle"	Din str. Mihai Eminescu pana in garaje particulare	111	10	1110	1/7 zile	577,5	978,4	1/7 zile	2665,9	HG 1354/2001	beton			
58	Str. "Zimbrului"	Din str. Dragos Voda pana in str. Garabet Ibraileanu	818	6	4618	1/7 zile	250	40	1/7 zile	4908	HG 1354/2001	beton			
59	Str. Mihai Viteazu	Din str. Unirii pana in str. Unirii	4918		37863,6	1/14 zile				37863,6	HCL 90/2016	beton			
60	Str. "Vasile Lupu"	Din str. Mihael Viteazu pana in str. Plopiilor	517		6006	1/30 zile				6006	HCL 90/2016	beton			
61	Str. Soseaua Neamtului	De la intrare in Gastesti pana la iesire din Gastesti spre Motca	2120,5	18,53	39289	1/30 zile				39289	CF	beton			
62	Str. "Fericii"	Din str. Morilor pana in str. Plevnei	2780	12,2	16987	1/30 zile				16987	HCL 210/2018	beton			
63	Str. "Mos Ion Roata"	Din str. 13 Decembrie pana in str. Fericii	1220	9,2	11262	1/30 zile				11262	HCL 175/2018	beton			
64	Str. "13 Decembrie"	limita administrativ UAT Pascani spre com.	1710,2	11,1	9492,5	1/30 zile				9492,5	HCL 5/2017	beton			
70	Str. "Ion Creanga"	Din str. Moldovei pana in str. Fericii	2634,2	13,2	34782	1/30 zile				34782	HCL 5/2017	beton			

Nr. crt.	Denumire strada/alee/parc joaca copii	Suprafata utila (totala)	Frecventa
71	Parcuri/ terenuri de joacă copii		2/7 zile
72	Teren de joaca copii, T42, str. M. Eminescu	570	2/7 zile
73	Teren de joaca copii Ioana, T18, str. Eugen Stamate	760	2/7 zile
74	Teren de joaca copii, T13, str. Calea lasului	1200	2/7 zile
75	Teren de joaca copii, T49, str. Gabaret Ibraileanu	1644	2/7 zile
76	Teren de joaca copii tenis T49, str. Gabaret Ibraileanu	717	2/7 zile
77	Teren de joaca copii tenis T43, P 1800	693	2/7 zile
78	Teren de joaca copii tenis T43, P1802	589	2/7 zile
79	Parc joaca copistr. Republicii, nr. 2 (nr. cad. 65426)	16333	zilnic

Nr. crt.	Denumire strada/alee/parc joaca copii	Localizare/elemente de identificare	Asfalt, beton, pavele							Suprafata utila (totala drum, parcuri, alei, trotuare, poduri, podete)	Document informativ	Elemente de identificare	
			Strada/alee			Trotuare, alei, parcuri							
			Lungime medie (m)	Latime medie (m)	Suprafata (asfalt, beton, pavele) (mp)	Frecventa (zile)	Trotuare (mp)	Alei (mp)	Parcuri (mp)				Frecventa (zile)
80	Aleea "Calea lasului"	Calea Romanului - Sudului	795		7227	1/14 zile						HCL 90/2016	beton
81	Str. "Casa de Apa"	Traian Vuia - Cuiturii	228	9,4		1/14 zile	262					HCL 130/2018	trotuare 262 mp beton
82	Str. "Prisacii"	St. cel Mare - propr. particulare	1500	15,5	11604	1/14 zile						HCL 201/2018	beton
83	Str. "Vlad Tepes"	Stefan cel Mare - Vatra	291,2	8,04	2340	1/14 zile						HG 1354/2001	beton

Nota: Coloana ,, Frecventa(zile) a fost completata dupa modelul anexelor din HCL nr 135/29.9.2017 iar pentru strazile adaugate frecventa a fost stabilita de catre compartimentul Monitorizarea Serviciilor Publice"

Selectia strazilor din totalul de 208 s-a facut dupa modelul anexelor din HCL nr. 135/29.09.2012

Anexa va putea fi actualizata si aprobata de catre C.L. al Municipiului Pascani in functie de modificarile legislative sau a altor prioritati aparute.

Anexa nr.3 la caietul de sarcini

Cale de circulatie pe care se executa activitatile de intretinere zilnica a curateniei

Nr. Crt.	Denumire strada/alee/parc joaca copii	Localizare/elemente de identificare	Asfalt, beton, pavele										Suprafata utila (totala) strada, drum, parcuri, alei, trotuare, podete, teren	Document informativ	Elemente de identificare
			Strada/alee					Trotuare, alei, parcuri							
			Lungime medie (m)	Latime medie (m)	Suprafata (asfalt, beton, pavele) (mp)	Frecventa (zile)	Trotuare (mp)	Alei (mp)	Parcuri (mp)	Frecventa (zile)					
1	Aleea "1 Decembrie 1918"	Din str. Izvoarelor pana in str. M. Eminescu	364	4	1465	1/3 zile	1026,1	1825,2				1/3 zile	4307,3	HG 1354/2001	beton
2	Aleea "22 Decembrie"	Din str. Vasile Alecsandri pana in str. 22 Decembrie	594,1	11,21	5946	1/3 zile	205			510		1/3 zile	6661	HCL 28/2017	beton+balast
3	Aleea "Gradinitel"	Din str. Sportului pana in bl. Constructorul	141		132	1/3 zile	240			900		1/3 zile	1272	CF	beton
4	Aleea "Parcului"	Din str. Nicolae Iorga pana in proprietatea Bratianu	296,9	9,97	2664	1/3 zile	296					1/3 zile	2960	HCL 204/2018	beton
5	Aleea "Izvoarelor"	Din str. Izvoarelor pana in bl. A4	143,5	4	574	1/3 zile	212			1055,5		1/3 zile	1841,5	HCL 2/2016	beton
6	Aleea "Mihai Eminescu"	Din C9 pana in C36	248	12,23	249	1/3 zile				2784		1/3 zile	3033	HG 1354/2001	beton
7	Aleea "Sportului"	Din str. Sportului pana in str. Cronicar Neculce	100,1	7,07	708	1/3 zile						1/3 zile	708	HCL 5/2017	beton
8	Aleea "Stefan cel Mare"	Din str. Eugen Stamate pana in bl. C5	285	6	1710	1/2 zile		519		1334		1/2 zile	3563	HG 1354/2001	beton
9	Aleea "Timretului"	pana in str. N. Iorga	197	27,93	5287	1/2 zile	220					1/2 zile	5507	CF	beton
10	"Aleea Castanilor"	pana in str. Stefan cel Mare pana in Notariat	147,3	7,77	1145	1/3 zile							1145	HCL 215/2016	beton

Nr. Crt.	Denumire strada/alee/parc joaca copii	Localizare/elemente de identificare	Asfalt, beton, pavele										Suprafata utila (totala) strada, drum, parcuri, alei, trotuare, poduri, podete, teren	Document informativ	Elemente de identificare
			Strada/alee			Trotuare, alei, parcuri									
			Lungime medie (m)	Latime medie (m)	Suprafata (asfalt, beton, pavele) (mp)	Frecventa (zile)	Trotuare (mp)	Alei (mp)	Parcuri (mp)	Frecventa (zile)					
11	Fundac "Stefan cel Mare"	Din str. St.cel Mare pana in str. Crinilor	165	8,2	1354	1/7 zile							1354	HG 1354/2001	beton
12	Str. "1 Decembrie 1918"	Din str. Republicii pana in str. Dragos Voda	1962,9	10,66	15978	1/7 zile	4949						20927	HCL 5/2017	beton
13	Str. "1 Mai"	Din str. Garii pana in str. Unirii	1188,9		13398	1/7 zile							13398	CF	beton
14	Str. "22 Decembrie"	Din proprietate particulara pana in str. Fantanele	841		7343,5	1/7 zile	2178,5	317					7343,5	HG 1354/2001	beton+balast
15	Str. "Abator"	Din din linia ferata (Pascani - Tg Frumos) pana in DN 28A (pod Siret)	2000	18,4	35316	1/14 zile	1425						36741	HCL 130/2019	beton
16	Str. "Albinet"	Din str. Moldovei pana in proprietate privata	87,8	14,62	1176	1/14 zile	108						1284	HCL 215/2016	beton
17	Str. "Aurora 1"	Din str. Moldovei pana in str. Aurora 2	194	11,9	2137	1/14 zile	178						2315	HCL 210/2018	beton
18	Str. "Aurora 2"	Din str. Moldovei pana in Casa particulara	131	10,4	1359	1/14 zile							1359	HCL 210/2018	beton+balast
19	Str. "Calea lasului"	Din Calea Romanului pana in Sos. Nationala	502,4		5955	1/14 zile	400						6355	CF	beton+balast
20	Str. "Calea Romanului"	Din str. Gradintei pana in str. Crinilor	653		12548	1/14 zile	1280						13828	HCL 90/2016	beton+balast

Nr. Crt.	Denumire strada/alee/parc joaca copii	Localizare/elemente de identificare	Asfalt, beton, pavele										Elemente de identificare			
			Strada/alee					Trotuare, alei, parcuri						Suprafata utila (totala) strada, drum, parcuri, alei, trotuare, poduri, podete.	Document informativ	
			Lungime (m)	Latime medie (m)	Suprafata (asfalt, beton, pavele) (mp)	Frecventa (zile)	Trotuare (mp)	Alei (mp)	Parcuri (mp)	Frecventa (zile)						
21	Str. "Camil Petrescu"	Din str. Moldovei pana in casa particulara	1003,00	9,15	7654	1/3 zile	1532				1/3 zile	HCL 228/2018	9186	228/2018	beton+balast	
22	Str. "Ceferistilor"	Din str. Dragos Voda pana in str. Garii	1057,1	23,38	16814	zilnic	7900				zilnic	HCL 215/2016	24714	215/2016	beton	
23	Str. "Ciprian Porumbescu"	Din str. Stefan cel Mare pana in str. Vatra	399,9	11,08	4430	1/14 zile						HCL 215/2016	4430	215/2016	beton	
24	Str. "Closca"	Din str. Sportului pana in str. Moldovei	129	6,91	891	1/2 zile						HG 1354/2001	891	1354/2001	beton	
25	Str. "Corbului"	Din str. Vatra pana in teren agricol	300	11,5	3449	1/7 zile						CF	3449	CF	balast	
26	Str. "Crinilor"	Din str. Moldovei pana in str. Morilor	1514,4	11,43	14371	1/2 zile	2933				1/2 zile	HCL 5/2017	17304	5/2017	beton+balast	
27	Str. "Crisan"	Din str. Sportului pana in str. Moldovei	203	9,22	1871	1/2 zile						CF	1871	CF	beton	
28	Str. "Cronicar Neculce"	Din str. Stefan cel Mare in teren de sport Scoala Generala N. Iorga	236,8	11,93	1391	1/2 zile						HCL 1354/2001	1391	1354/2001	beton	
29	Str. "Culturii"	Din str. Garabet Ibraltianu pana in casa particulara	339	8,81	2369	1/14 zile	619				1/14 zile	CF	2988	CF	beton+balast	
30	Str. "Cuza Voda"	scarile mari sup 2234; scarile mici sup 2535; spatii verzi sup 3750; Esplanada sup 18,926			20825	zilnic						zilnic	23695	HCL 217/2016	217/2016	mozaic+spatii verzi

Nr. Crt.	Denumire strada/alee/parc joaca copii	Localizare/elemente de identificare	Asfalt, beton, pavele										Suprafata utila (totala) strada, drum, parcuri, alee, trotuare, podete.	Document informativ	Elemente de identificare
			Strada/alee					Trotuare, alee, parcuri							
			Lungime medie (m)	Latime medie (m)	Suprafata (asfalt, beton, pavele) (mp)	Frecventa (zile)	Trotuare (mp)	Alee (mp)	Parcuri (mp)	Frecventa (zile)					
31	Str. "Decebal"	Din str. Garabet Ibraileanu in str. Traian Vuia	138	9,81	938	1/14 zile	416				1/14 zile	1354	CF	beton	
32	Str. "Dragos Voda"	Din str. Moldovei pana la iesire din Pascani (DJ 208)	1954	7	13678	1/3 zile	4660,7				1/3 zile	18338,7	HG 1354/2001	beton	
33	Str. "Eugen Stamate"	Din str. Gradinitei pana in str. Stefan cel Mare	451,08		6072	zilnic	1250				zilnic	7322	CF	beton	
34	Str. "Fantanele"	Din str. Dragos Voda in str. Garii	1658	9	14922	3/7 zile	1247				3/7 zile	16169	HCL 217/2016	beton	
35	Str. "Garabet Ibraileanu"	Din str. Dragos Voda in str. N. Iorga	667		4002	zilnic	1005,6			2064	zilnic	7071,6	HG 1354/2001	beton	
36	Str. "Garii"	Din str. Vatra pana in str. 1 Mai	3010	18,65	30875	zilnic	12588			895	zilnic	56134	HCL 139/2016	beton	
37	Str. "Gavril Gheorghiu"	Din str. Stefan cel Mare pana in str. Calea Romanului	880,7	8,42	6953	1/14 zile	465				1/14 zile	7418	HCL 215/2016	beton	
38	Str. "Gradinitel"	Din str. Moldovei pana la iesire din Pascani spre Blagesti	3275	23,35	40000	zilnic	10520			3000	zilnic	76455 din care 22985 mp spatii verzi	HCL 139/2016	beton	
39	Str. "George Enescu"	Din str. Stefan cel Mare pana in str. Crinilor	288	7,6	1812	1/7 zile	375				1/7 zile	2187	HCL 130/2018	beton	

Nr. Crt.	Denumire strada/alee/parc joaca copii	Localizare/elemente de identificare	Asfalt, beton, pavele										Suprafata utila (totala) strada, drum, parcuri, alei, trotuare, poduri, podete.	Document informativ	Elemente de identificare
			Strada/alee					Trotuare, alei, parcuri							
			Lungime medie (m)	Latime medie (m)	Suprafata (asfalt, beton, pavele) (mp)	Frecventa (zile)	Trotuare (mp)	Alei (mp)	Parcuri (mp)	Frecventa (zile)					
40	Str. "Horia"	Din str. Cronicar Neculce pana in str. Crisan	368,4	8,06	2480	zilnic	490				zilnic	2970	HCL 28/2017	beton	
41	Str. "Izvoarelor"	Din str. Ceferistilor pana in str. 1 Decembrie 1918			5018	1/2 zile	54	601			1/2 zile	5673	HCL 217/2016	beton	
42	Str. "Locotenent Ionescu" Vatra	Stefan cel Mare - Vatra	466,3	8,51	3969	1/14 zile						3969		beton	
43	Str. "Mihai Eminescu"	Din str. Ceferistilor pana in str. 1 Decembrie 1918	695		5374	1/2 zile	2170				500	8044	HCL 217/2016	beton	
44	Str. "Mihail Kogalniceanu"	Din str. Gradinitei in bl. V	735,27		5425	1/2 zile	1950				2590	9965	CF	beton	
45	Str. "Mihail Sadoveanu"	Din str. Decebal in proprietate privata	155	3,5	204,5	1/3 zile	338					542,5		beton	
46	Str. "Moldovei"	Din str. Stefan cel Mare in intercu str. Ion Creanga	1698	34	24335	zilnic	10300				1445	58824 (din care 21744 mp spatii verzi)	HCL 139/2016	beton	
47	Str. "Morilor"	Din str. Stefan cel Mare pana in str. Fericii si str. Alunis	1897,7	12,78	24256	2/7 zile						24256	HG 1354/2001	beton+pamant	
48	Str. "Nicolae Iorga"	Din str. Stefan cel Mare in str. 1 Decembrie 1918	820	11,45	8441	1/3 zile	950					9391	CF	beton	
49	Str. "Republicii"	Din str. Nicolae Iorga in str. Garii	450		4445	2/7 zile	1692					6137	HCL 217/2016	beton	

Nr. Crt.	Denumire strada/alee/parc joaca copii	Localizare/elemente de identificare	Asfalt, beton, pavele										Suprafata utila (totala) strada, drum, parcuri, alei, trotuare, podete, teren	Document informativ	Elemente de identificare	
			Strada/alee			Trotuare, alei, parcuri				Frecventa (zile)	Suprafata (asfalt, beton, pavele) (mp)	Parcari (mp)				Frecventa (zile)
			Lungime medie (m)	Latime medie (m)	Frecventa (zile)	Trotuare (mp)	Trotuare (Alei) (mp)	Parcari (mp)	Frecventa (zile)							
50	Str. "Stefan cel Mare"	Din str. Moldovei pana la iesire spre Roman	2687		28262	zilnic	6660	2172	zilnic	42244	CF partial	beton				
51	Str. "Sportului"	Din str. Gradinitei pana in str. Mihail Kogalniceanu	432		3851	1/2 zile	1483		1/2 zile	5334	HCL 90/2016	beton				
52	Str. "Stadionului"	Din str. Moldovei pana in str. Dragos Voda	420	13,3	4476	1/2 zile	1124		1/2 zile	5600	HG 1354/2001	beton				
53	Str. "Traian Vuia"	Din str. Casa de apa pana la str. Culturii	780	3,2	1857	1/7 zile	649		1/7 zile	2506	HCL 130/2018	beton				
54	Str. "Unirii"	Din str. 1 Mai pana in str. Mihail Viteazu	1506		21081	2/7 zile	1086		2/7 zile	22167	HCL 90/2016; HCL 217/2016	beton				
55	Str. "Vasile Alecsandri"	Din str. Garii pana in Aleea 22 Decembrie	359	12,9	4218	1/14 zile	420		1/14 zile	4638	HCL 210/2018	beton				
56	Str. "Vatra"	Gradinitei - Stefan cel Mare	1167	20,6	14285	1/14 zile	2765	170	zilnic	24068 din care 6848 mp spatii verzi	HCL 129/2016	beton				
57	Str. "Veronica Micle"	Din str. Mihail Eminescu pana in garaje particulare	111	10	1110	1/3 zile	577,5	978,4	1/30zile	2665,9	HG 1354/2001	beton				

Nr. Crt.	Denumire strada/alee/parc joaca copii	Localizare/elemente de identificare	Asfalt, beton, pavele										Suprafata utila (totala) strada, drum, parcuri, alei, trotuare, poduri, podete.	Document informativ	Elemente de identificare
			Strada/alee					Trotuare, alei, parcuri							
			Lungime medie (m)	Latime medie (m)	Suprafata (asfalt, beton, pavele) (mp)	Frecventa (zile)	Trotuare (mp)	Alei (mp)	Parcuri (mp)	Frecventa (zile)					
58	Str. "Zimbrului"	Din str. Dragos Voda pana in str. Garabet Ibraileanu	818	6	4618	2/7 zile	250	40	2/7 zile			4908	HG 1354/2001	beton	
	Suburbia Lunca														
59	Str. Mihai Viteazu	Din str. Unirii pana in str. Unirii	4918		63106	1/30 zile						63106	HCL 90/2016	beton+balast	
60	Str. "Vasile Lupu"	Din str. Mihai Viteazu pana in str. Plopilor	517		6006	1/30 zile						6006	HCL 90/2016	beton	
	Suburbia Gastesti														
61		De la intrare in Gastesti pana la iesire din Gastesti spre Motca	2120,5	18,53	39289	1/30 zile						39289	CF	beton	
	Suburbia Sodomeni														
62	Str. "Fercirii"	Din str. Morilor pana in str. Plevnei	2780	12,2	33974	1/30 zile						33974	HCL 210/2018	beton+balast	
63	Str. "Mos Ion Roata"	Din str. 13 Decembrie pana in str. Fercirii	1220	9,2	11262	1/30 zile						11262	HCL 175/2018	beton	
64		str. FERICIRII până în limita administrativ UAT Pașcani spre com. Stolniceni Prăjescu	1710,2	11,1	9492,5	1/30 zile						9492,5	HCL 5/2017	beton	
	Suburbia Bosteni														
65	Str. "Ion Creanga"	Din str. Moldovei pana in str. Fercirii	2634,2	13,2	34782	1/30 zile						34782	HCL 5/2017	beton	

Nr. Crt.	Denumire strada/alee/parc joaca copii		Suprafata utila(totala)	Frecventa
	Parcuri/ terenuri de joacă copii			
66	Teren de joaca copii, T42, str. M. Eminescu		570	2/7 zile
67	Teren de joaca copii Ioana, T18, str. Eugen Stamate		760	2/7 zile
68	Teren de joaca copii, T13, str. Calea Iasului		1200	2/7 zile
69	Teren de joaca copii, T49, str. Gabaret Ibraileanu		1644	2/7 zile
70	Teren de joaca copii tenis T49, str. Gabaret Ibraileanu		717	2/7 zile
71	Teren de joaca copii tenis T43, P 1800		693	2/7 zile
72	Teren de joaca copii tenis T43, P1802		589	2/7 zile
73	Parc joaca copliistr. Republicii, nr. 2 (nr. cad. 65426)		16333	zilnic

Nr. Crt.	Denumire strada/alee/parc joaca copii	Localizare/elemente de identificare	Asfalt, beton, pavele							Suprafata utila (totala) strada, drum, parcuri, alei, trotuare, podete, teren	Document informativ	Elemente de identificare		
			Strada/alee			Trotuare, alei, parcuri								
			Lungime medie (m)	Latime medie (m)	Suprafata (asfalt, beton, pavele) (mp)	Frecventa (zile)	Trotuare (mp)	Alei (mp)	Parcuri (mp)				Frecventa (zile)	
74	Aleea "Calea Iasului"	Calea Romanului - Sudului	795		7227	3/7 zile						7227	HCL 90/2016	beton
75	Str. "Casa de Apa"	Traian Vuia - Culturii	228	9,4	2150	1/7 zile	262				1/7 zile	2150	HCL 130/2018	262 mp beton
76	Str. "Prisacii"	St. cel Mare - propr. particulare	1500	15,5	23209	1/7 zile						23209	HCL 201/2018	11604 mp beton+11604 mp balast
77	Str. "Victoriei"	Vasile Alecsandri - casa particulara	223,4	11,36	2539	1/7 zile						2539	HCL 215/2016	balast
78	Str. "Vlad Tepes"	Stefan cel Mare - Vatra	291,2	8,04	2340	1/7 zile						2340	HG 1354/2001	beton
79	Fundac "Casa de apa"	Traian Vuia - casa particulara	144		875	1/7 zile						875	HCL 130/2018	balast
80	Fundac "Dragos Voda"	Dragos Voda - Casa particulara	135	3,5	657	1/7 zile						657	HG 1354/2001	balast
81	Str. „Fundac "Fantanele"	Fantanele - Bl. B29	335		1767	1/7 zile						1767	HCL 90/2016	balast
82	Str. "Alunis"	inters. Sos. Nat. pana la inters. cu Morilor	1645		9122	1/7 zile						9122	HCL 131/2018	panamant
83	Str. "9 Mai"	Str. Unirii - propr. particulare intravilan	460	7,8	3589	1/7 zile						3589	HCL 228/2018	balast

Nr. Crt.	Denumire strada/alee/parc joaca copii	Localizare/elemente de identificare	Asfalt, beton, pavele										Suprafata utilia (totala) strada, drum, parcuri, alei, trotuare, podete, teren	Document informativ	Elemente de identificare
			Strada/alee					Trotuare, alei, parcuri							
			Lungime medie (m)	Latime medie (m)	Suprafata (asfalt, beton, pavele) (mp)	Frecventa (zile)	Trotuare (mp)	Alei (mp)	Parcuri (mp)	Frecventa (zile)					
84	Str. " Amurgului"	Ceteristilor - Fantanele	800		6680	2/7 zile							6680	CF	pamant
85	Str. "Armoniei"	Sos. Nationala- propr. Privata	142		1257	2/7 zile							1257	HCL 90/2016	balast
86	Str. "Brates"	Mihai Eminescu - Garii	201,3	9,94	2001	2/7 zile							2001	HCL 215/2016	balast
87	Str. "Bujorului"	str. Gradinitei- propr. Particulare intravilan	81	6,8	552	2/7 zile							552	HCL 210/2018	balast
88	Str. "Calea Sudului"	Calea lasului - Armoniei	523		4621	1/7 zile							4621	1354/2001	balast
89	Str. " Calugareni"	Calea lasului - Armoniei	479		4604	1/7 zile							4604	HCL 90/2016	balast
90	Str. "Cerbului"	Vatra - proprietate particulara	121,3	7,86	953	1/7 zile							953	HCL 215/2016	balast
91	Str. "Cosminului"	Calea lasului-prop. Privata	471		4615	1/7 zile							4615	HCL 90/2016	balast
92	Str. "Costache Negri"	St.cel Mare - casa particulara	381	6,7	2541	1/7 zile							2541	HCL 210/2018	balast
93	Str. "Crizantemelor"	St.cel Mare- pana la intersectia cu soseaua de centura (Bratesti)	500	9	4500	1/30 zile							4500	HCL 101/2011	balast
94	Str. "Dealul Spirii"	1 Mai - teren agricol	1580	6,8	10750	1/30 zile							10750	HCL 228/2018	balast

Nr. Crt.	Denumire strada/alee/parc joaca copii	Localizare/elemente de identificare	Asfalt, beton, pavele							Suprafata utila (totala) strada, drum, parca ri, alei, trotuare, podete, teren	Document informativ	Elemente de identificare		
			Strada/alee			Trotuare, alei, parca ri								
			Lungime medie (m)	Latime medie (m)	Suprafata (asfalt, beton, pavele) (mp)	Frecventa (zile)	Trotuare (mp)	Alei (mp)	Parcari (mp)				Frecventa (zile)	
95	Str. "Dobrogeanu Gherea"	Unirii - Dealul Spirii	284	6,7	2996	1/30 zile						2996	HCL 210/2018	balast
96	Str. "Doctor Gutu"	Locotenent Ionescu - Str. Vatra	133	5,71	759	1/7 zile						759	HCL 215/2016	balast
97	Str. "Henri Coanda"	Moldovei - teren agricol	1656	5,3	8485	1/7 zile						8485	HCL 90/2016; HCL 5/2017	balast+pamant
98	Str. "Industriei"	Rozelor - Alunis	2050	3	6150	1/30 zile						6150	HCL 101/2011	pamant
99	Str. "Ion Luca Caragiale"	Vatra - teren agricol	95	9,8	933	1/7 zile						933	HCL 210/2018	balast
100	Str. "Luceafarului"	Calea Iasului - propr. Privata	461		4653	1/7 zile						4653	HCL 90/2016	balast
101	Str. "Malini"	Rozelor - Alunis	702	3,5	2457	1/7 zile						2457	HCL 90/2016	pamant
102	Str. "Mihai Busuioac"	St. cel Mare - Ciprian Porumbescu	160	8,5	1359	1/7 zile						1359	HCL 130/2018	balast
103	Str. "Musatinilor"	Platesilor - Platesilor	554	8,57	4748	1/7 zile						4748	HCL 90/2016	balast

Nr. Crt.	Denumire strada/alee/parc joaca copii	Localizare/elemente de identificare	Asfalt, beton, pavele										Suprafata utila (totala) strada, drum, parcuri, alei, trotuare, podete, teren	Document informativ	Elemente de identificare
			Strada/alee				Trotuare, alei, parcuri								
			Lungime medie (m)	Latime medie (m)	Suprafata (asfalt, beton, pavele) (mp)	Frecventa (zile)	Trotuare (mp)	Alei (mp)	Parcuri (mp)	Frecventa (zile)					
104	Str. "Nicolae Grigorescu"	Dobrogeanu Ghenea - propr. particulara	100	8,47	847	1/7 zile							847	HCL 210/2018	balast
105	Str. "Plaesului"	Moldovei - Calea lasului	656		5880	1/7 zile							5880	HCL 90/2016	balast
106	Str. "Renasterii"	Calea lasului - Armoniei	494		4699	1/7 zile							4699	HCL 90/2016	balast
107	Str. Rozelor"	Calea Romanului - teren agricol	720		6412	1/7 zile							6412	HCL 90/2016	balast
108	Str. "Salciilor"	Corbului - casa particulara	224	6,7	1504	1/7 zile							1504	HCL 130/2018	balast
109	Str. "Soseaua Nationala"	Moldovei - Morilor	1643,5	8,59	14115	1/7 zile							14115	CF	pamant
110	Str. "Varfu Dealului"	Crizantemelor - Morilor	880	5,4	4755	1/7 zile							4755	HCL 228/2018	balast+pamant

Nota: Coloana „ Frecventa(zile) a fost completata dupa modelul anexelor din HCL nr 135/29.9.2017

Selectia strazilor din totalul de 208 s-a facut dupa modelul anexelor din HCL nr. 135/29.09.2012

Anexa va putea fi actualizata si aprobata de catre C.L. al Municipiului Pascani in functie de modificarile legislative sau a altor prioritati aparute.

Frecventa pentru strazile adaugate s a stabilit de catre compartimentul Unitatea de Motorizare a Serviciilor Publice

PRIMĂRIA MUNICIPIULUI PAȘCANI
NR. 10013/16.06.2020

REFERAT DE APROBARE

privind modificarea și completarea Anexei nr. 1 și Anexei nr. 3 la Caietul de sarcini – Anexa nr. 3 la Hotărârea Consiliului Local al Municipiului Pașcani nr. 44/09.03.2020 privind aprobarea Studiului de Oportunitate, a Regulamentului de Organizare și funcționare, Caietului de Sarcini ale Serviciului Public de Salubritate pentru activitățile de măturat, spălat, stropirea și întreținerea căilor publice în Municipiul Pașcani

În conformitate cu prevederile art. 315, alin. (1) din OUG nr. 57/2019 privind Codul Administrativ, cu modificările și completările ulterioare:

Având în vedere prevederile Legii nr. 51 din 08.03.2006 privind serviciile comunitare de utilități publice, cu modificările și completările ulterioare;

Având în vedere prevederile Legii nr. 101 din 25.04.2006 privind serviciul de salubritate a localităților, cu modificările și completările ulterioare;

Având în vedere prevederile O.G. nr. 21 din 30.01.2002 privind gospodăria localităților urbane și rurale, cu modificările și completările ulterioare;

Având în vedere prevederile Ordinului nr. 82/2015 privind aprobarea Regulamentului - cadru al serviciului de salubritate a localităților cu modificările și completările ulterioare;

Având în vedere prevederile Ordinului nr. 111/2007 privind aprobarea Caietului de sarcini – cadru al serviciului de salubritate a localităților cu modificările și completările ulterioare;

Având în vedere prevederile O.G. nr. 112/2007 privind aprobarea Contractului-cadru de prestare a serviciului de salubritate a localităților cu modificările și completările ulterioare;

Având în vedere prevederile H.G. nr. 942/2017 privind aprobarea Planului național de gestionare a deșeurilor cu modificările și completările ulterioare;

Având în vedere prevederile H.G. nr. 856/2002 privind evidența gestiunii deșeurilor și pentru aprobarea listei cuprinzând deșeurile, inclusiv deșeurile periculoase cu modificările și completările ulterioare;

Având în vedere solicitările cetățenilor privind de starea de curățenie a Parcului de joacă copii situat în str. Republicii, nr. 2, Nr. cad. 65426, se dorește adăugarea acestuia în Anexa nr. 1 - Căile de circulație pe care se execută măturatul manual sau mecanic și în Anexa nr. 3 - Căile de circulație pe care se execută activitățile de întreținere zilnică a curățeniei;

De asemenea la Anexa nr. 1 - Căile de circulație pe care se execută măturatul manual sau mecanic s-au eliminat străzile: str. "Grigore Ureche", str. Walter


Maracineanu", str. "Agachi", str. "Constantin Brancoveanu", str. "Plopilor, str. "Avram Iancu" și s-au adăugat străzile: str. "13 Decembrie", Aleea "Calea Iasului", Str. "Casa de Apa", Str. "Prisacii" și Str. "Vlad Tepes" iar La Anexa nr. 3 - Căile de circulație pe care se execută activitățile de întreținere zilnică a curățeniei s-au eliminat străzile: str. "Grigore Ureche", str. Walter Maracineanu", str. "Agachi", str. Constantin Brancoveanu", str. "Plopilor, str. "Avram Iancu" și s-au adăugat străzile: str. "13 Decembrie", Aleea "Calea Iasului", Str. "Casa de Apa", Str. "Prisacii", Str. "Victoriei", Str. "Vlad Tepes", Fundac "Casa de apa", Fundac "Dragos Voda", Fundac "Fantanele", Str. "Alunis", Str. "9 Mai", Str. " Amurgului", Str. "Armoniei", Str. "Brates", Str. "Bujorului", Str. "Calea Sudului", Str. " Calugareni", Str. "Cerbului", Str. "Cosminului", Str. "Costache Negri", Str. "Crizantemelor", Str. "Dealul Spirii", Str. "Dobrogeanu Gherea", Str. "Doctor Gutu", Str. "Henri Coanda", Str. "Industriei", Str. "Ion Luca Caragiale", Str. "Luceafarului", Str. "Malini", Str. "Mihai Busuioc", Str. "Musatinilor", Str. "Nicolae Grigorescu", Str. "Plaiesilor", Str. "Renasterii", Str. Rozelor", Str. "Salciilor Str. "Soseaua Nationala", Str. "Varfu Dealului",.

În urma verificărilor făcute s-a constatat că s-au preluat eronat suprafețele a 9 străzi prevăzute în Anexa nr. 1 - Căile de circulație pe care se execută măturatul manual sau mecanic și se dorește corecția acestora. Suprafețele celor 9 străzi erau constituite din beton+balast. S-au diminuat suprafețele celor 9 străzi recalculandu –se doar suprafața betonată. Străzile a căror suprafață s-a diminuat sunt:

1. Aleea "22 Decembrie" de la 6661 mp la 3330,5 mp
2. Str. "22 Decembrie" de la 7343.5 la 5369 mp
3. Str. "Calea Iasului" de la 5955 mp la 4168,5 mp
4. Str. "Calea Romanului" de la 12548 mp la 6274 mp
5. Str. "Camil Petrescu" de la 9186 mp la 8726,7 mp
6. Str. "Crinilor" de la 17304 mp la 12112,8 mp
7. Str. "Culturii" de la 2988 mp la 1494 mp
8. Str. "Mihai Viteazu" de la 63106 mp la 37863.6 mp
9. Str. "Fericirii" de la 33974 mp la 16987 mp.

Față de cele prezentate mai sus propun spre dezbatere și aprobare Consiliului Local al Municipiului Pașcani proiectul de hotărâre privind modificarea și completarea Anexei nr. 1 și Anexei nr. 3 la Caietul de sarcini – Anexa nr. 3 la Hotărârea Consiliului Local al Municipiului Pașcani nr. 44/09.03.2020 privind aprobarea Studiului de Oportunitate, a Regulamentului de Organizare și funcționare, Caietului de Sarcini ale Serviciului Public de Salubritate pentru activitățile de măturat, spălat, stropirea și întreținerea căilor publice în Municipiul Pașcani, în forma prezentată.

PRIMAR,
Ing. Dumitru PANTAZI



JUDEȚUL IAȘI
PRIMĂRIA MUNICIPIULUI PAȘCANI
NR. 10014/116.06.2020

DE ACORD,
PRIMARUL MUNICIPIULUI PAȘCANI,
Ing. Dumitru PANTAZI



RAPORT

privind modificarea și completarea Anexei nr. 1 și Anexei nr. 3 la Caietul de sarcini – Anexa nr. 3 la Hotărârea Consiliului Local al Municipiului Pașcani nr. 44/09.03.2020 privind aprobarea Studiului de Oportunitate, a Regulamentului de Organizare și funcționare, Caietului de Sarcini ale Serviciului Public de Salubritate pentru activitățile de măturat, spălat, stropirea și întreținerea căilor publice în Municipiul Pașcani

Consiliul Local al Municipiului Pașcani, județul Iași:

În baza Referatului de aprobare nr. 10013/116 de 2020, întocmit de către Primarul Municipiului Pașcani, dl. ing. Dumitru Pantazi, în calitate de inițiator al proiectului de hotărâre;

În conformitate cu prevederile art. 315, alin. (1) din OUG nr. 57/2019 privind Codul Administrativ, cu modificările și completările ulterioare:

"ART. 315

Atribuirea directă

(1) Prin excepție de la prevederile art. 312 alin. (1), bunurile proprietate publică pot fi concesionate prin atribuire directă companiilor naționale, societăților naționale sau societăților aflate în subordinea, sub autoritatea sau în coordonarea entităților prevăzute la art. 303 alin. (3)-(5), care au fost înființate prin reorganizarea regiilor autonome și care au ca obiect principal de activitate gestionarea, întreținerea, repararea și dezvoltarea respectivelor bunuri, dar numai până la finalizarea privatizării acestora."

Având în vedere prevederile Legii nr. 51 din 08.03.2006 privind serviciile comunitare de utilități publice, cu modificările și completările ulterioare;

Având în vedere prevederile Legii nr. 101 din 25.04.2006 privind serviciul de salubritate a localităților, cu modificările și completările ulterioare;

Având în vedere prevederile O.G. nr. 21 din 30.01.2002 privind gospodăria localităților urbane și rurale, cu modificările și completările ulterioare;

Având în vedere prevederile Ordinului nr. 82/2015 privind aprobarea Regulamentului - cadru al serviciului de salubritate a localităților cu modificările și completările ulterioare;

Având în vedere prevederile Ordinului nr. 111/2007 privind aprobarea Caietului de sarcini – cadru al serviciului de salubritate a localităților cu modificările și completările ulterioare;

Având în vedere prevederile O.G. nr. 112/2007 privind aprobarea Contractului-cadru de prestare a serviciului de salubritate a localităților cu modificările și completările ulterioare;

Având în vedere prevederile H.G. nr. 942/2017 privind aprobarea Planului național de gestionare a deșeurilor cu modificările și completările ulterioare;

Având în vedere prevederile H.G. nr. 856/2002 privind evidența gestiunii deșeurilor și pentru aprobarea listei cuprinzând deșeurile, inclusiv deșeurile periculoase cu modificările și completările ulterioare;

În consecință Unitatea de Monitorizare a Serviciilor Publice, Serviciul Urbanism și Amenajări Teritoriale, Compartimentul Patrimoniu și Contracte și Compartimentul Juridic și Contencios din cadrul aparatului de specialitate al Primarului Municipiului Pașcani, propun spre analiză și dezbatere, Consiliului Local al Municipiului Pașcani, proiectul de hotărâre privind modificarea și completarea Anexei nr. 1 și Anexei nr. 3 la Caietul de sarcini – Anexa nr. 3 la Hotărârea Consiliului Local al Municipiului Pașcani nr. 44/09.03.2020 privind aprobarea Studiului de Oportunitate, a Regulamentului de Organizare și funcționare, Caietului de Sarcini ale Serviciului Public de Salubritate pentru activitățile de măturat, spălat, stropirea și întreținerea căilor publice în Municipiul Pașcani, în forma prezentată.

Unitatea de Monitorizare a Serviciilor Publice
Cons. Costel Arseni




Serviciul Urbanism și Amenajări Teritoriale
Cons. Vasile Leahu



Compartiment Patrimoniu și Contracte,
Cons. Mariana ASOFIEI



Compartiment Juridic și Contencios
Cons. Jr. Marius VLAD



**HOTĂRÂREA Nr. 44
din data de 09.03.2020**

privind aprobarea Studiului de Oportunitate, a Regulamentului de Organizare și Funcționare, Caietului de Sarcini ale Serviciului Public de Salubritate pentru activitățile de măturat, spălat, stropirea și întreținerea căilor publice în Municipiul Pașcani

Consiliul Local al municipiului Pașcani, județul Iași:

Având în vedere dispozițiile Legii nr. 51/2006 privind serviciile comunitare de utilități publice, republicată, cu modificările și completările ulterioare;

Având în vedere Legea nr. 101/2006 privind serviciul de salubritate al localităților, republicată, cu modificările și completările ulterioare;

Având în vedere prevederile Ordonanței de Urgență a Guvernului nr. 57 privind Codul Administrativ, cu modificările și completările ulterioare;

Având în vedere dispozițiile O.G, nr. 21/2002 privind gospodărirea localităților urbane și rurale, cu modificările și completările ulterioare;

Având în vedere O.U.G. nr. 5/2015 privind deșeurile de echipamente electrice și electronice;

Având în vedere Regulamentul - cadru al serviciului de salubritate al localităților, adoptat prin Ordinul A.N.R.S.C. nr. 82/2015;

Având în vedere Caietul de sarcini - cadru al serviciului de salubritate al localităților adoptat prin Ordinul A.N.R.S.C. nr. 111/2007;

Având în vedere dispozițiile H.G. nr. 856/2002 privind evidența gestiunii deșeurilor și pentru aprobarea listei cuprinzând deșeurile, inclusiv deșeurile periculoase, cu modificările și completările ulterioare;

Având în vedere Ordinul nr. 109 din 9 iulie 2007 privind aprobarea Normelor metodologice de stabilire, ajustare sau modificare a tarifelor pentru activitățile specifice serviciului de salubritate a localităților;

Având în vedere Legea nr. 249/2015 privind modalitatea de gestionare a ambalajelor și deșeurilor de ambalaje, cu toate modificările ulterioare;

Având în vedere prevederile art. 40, alin. (1), litera a) din Legea nr. 53/2003 privind Codul Muncii, republicată, cu modificările și completările ulterioare;

Având în vedere prevederile art. 7 alin. 2 și Legea nr. 52 din 21 ianuarie 2003 privind transparența decizională în administrația publică, republicată;

Având în vedere referatul de aprobare înregistrat sub nr. 1166/21.01.2020, întocmit de Primarul Municipiului Pașcani, ing. Dumitru Pantazi, în calitate de inițiator al proiectului de hotărâre;

Având în vedere Raportul comun înregistrat sub nr. 1167/21.01.2020, întocmit de Unitatea de Monitorizare a Serviciilor Publice, Compartimentul Juridic și Contencios, Direcția Economică și Compartimentul Patrimoniu și Contracte din cadrul aparatului de specialitate al Primarului Municipiului Pașcani;

Având în vedere Rapoartele de avizare ale următoarelor comisii de specialitate din cadrul Consiliului Local al Municipiului Pașcani :

- Comisia de prognoze economico-sociale, buget, finanțe, industrie, agricultură, silvicultură, prestări servicii, comerț și IMM-uri, programe europene, atragere de fonduri structurale și relații externe, înregistrat sub nr. 277/06.03.2020;

- Comisia juridică, ordine publică, administrație publică, drepturile omului și libertăți cetățenești, înregistrat sub nr. 288/06.03.2020;

- Comisia de organizare și dezvoltare urbanistică, realizarea lucrărilor publice, protecția mediului, patrimoniu, înregistrat sub nr. 283/06.03.2020;

Având în vedere anunțul nr. 1202/21.01.2020 și procesul verbal de afișare nr. 1201/21.01.2020;

Având în vedere dispozițiile Legii nr. 24/2000 privind normele de tehnică legislativă pentru elaborarea actelor normative, republicată, cu modificările și completările ulterioare;

În temeiul art. 139 alin. (1) și art. 196, alin. (1) lit. a) din Ordonanța de Urgență a Guvernului nr. 57/2019 privind Codul Administrativ,

HOTĂRĂȘTE

Art.1 Se aprobă Studiul de Oportunitate privind modalitatea de gestiune pentru activitățile de măturat, spălat, stropirea și întreținerea căilor publice, aferente serviciului de salubritate în Municipiul Pașcani, anexă nr.1 la prezenta hotărâre.

Art.2 Se aprobă Regulamentul de Organizare și Funcționare al Serviciului Public de Salubritate al Municipiului Pașcani pentru activitățile de măturat, spălat, stropirea și întreținerea căilor publice, anexă nr.2 la prezenta hotărâre.

Art.3 Se aprobă Caietul de sarcini al Serviciului Public de Salubritate al Municipiului Pașcani pentru activitățile de măturat, spălat, stropirea și întreținerea căilor publice, anexă nr. 3 la prezenta hotărâre.

Art.4 La data adoptării prezentei hotărâri orice prevederi contrare se abrogă.

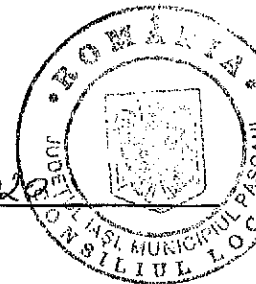
Art.5 Serviciul Administrație Publică va comunica în copie prezenta hotărâre către:

- Instituția Prefectului județul Iași
- Primarul Municipiului Pașcani
- Direcția Economică
- Compartimentul Juridic și Contencios
- Unitatea de Monitorizare a Serviciilor Publice
- Compartimentul Patrimoniu și Contracte
- Mass - media.

**PREȘEDINTE DE SEDINȚĂ,
Consilier local
PERTU LILIANA**



**Contrasemnează pentru legalitate
SECRETAR GENERAL,
cons. jr. JITARU IRINA**



CAIET DE SARCINI

pentru activitățile de măturat, spălat, stropirea și întreținerea căilor publice, aferente serviciului de salubritate în Municipiul Pașcani

CAP. I

Obiectul caietului de sarcini

ART. 1

Prezentul caiet de sarcini stabilește condițiile de desfășurare a activităților de măturat, spălat, stropirea și întreținerea căilor publice, specifice serviciului de salubritate, stabilind nivelurile de calitate și condițiile tehnice necesare funcționării acestui serviciu în condiții de eficiență și siguranță.

ART. 2

Prezentul caiet de sarcini a fost elaborat spre a servi drept documentație tehnică și de referință în vederea stabilirii condițiilor specifice de desfășurare a serviciului de salubritate indiferent de modul de gestiune adoptat.

ART. 3

Caietul de sarcini constituie ansamblul cerințelor tehnice de bază și face parte integrantă din documentația necesară desfășurării activităților de măturat, spălat, stropirea și întreținerea căilor publice.

ART. 4

(1) Prezentul caiet de sarcini conține specificațiile tehnice care definesc caracteristicile referitoare la nivelul calitativ, tehnic și de performanță, siguranța în exploatare, precum și sisteme de asigurare a calității, terminologia, condițiile pentru certificarea conformității cu standarde relevante sau altele asemenea.

(2) Specificațiile tehnice se referă, de asemenea, la algoritmul executării activităților, la verificarea, inspecția și condițiile de recepție a lucrărilor, precum și la alte condiții ce derivă din actele normative și reglementările în legătură cu desfășurarea serviciului de salubritate.

(3) Caietul de sarcini precizează reglementările obligatorii referitoare la protecția muncii, la prevenirea și stingerea incendiilor și la protecția mediului, care trebuie respectate pe parcursul prestării activităților de măturat, spălat, stropirea și întreținerea căilor publice și care sunt în vigoare.

ART. 5



Termenii, expresiile și abrevierile utilizate sunt cele din regulamentul serviciului de salubritate.


ART. 6

Durata contractului de delegare va fi de 5 ani (60 luni).

CAP. II Cerințe organizatorice minimale

Operatorii serviciului de salubritate vor asigura:

- a) respectarea legislației, normelor, prescripțiilor și regulamentelor privind igiena muncii, protecția muncii, gospodărirea apelor, protecția mediului, urmărirea comportării în timp a construcțiilor, prevenirea și combaterea incendiilor;
- b) exploatarea, întreținerea și reparația instalațiilor și utilajelor cu personal autorizat, în funcție de complexitatea instalației și specificul locului de muncă;
- c) respectarea indicatorilor de performanță și calitate stabiliți prin contractul de delegare a gestiunii sau prin hotărârea de dare în administrare a serviciului și precizați în regulamentul serviciului de salubritate;
- d) furnizarea către autoritatea administrației publice locale, respectiv A.N.R.S.C., a informațiilor solicitate și accesul la documentațiile și la actele individuale pe baza cărora prestează serviciul de salubritate, în condițiile legii;
- e) respectarea angajamentelor luate prin contractele de prestare a serviciului de salubritate;
- f) prestarea serviciului de salubritate la toți utilizatorii din raza unității administrativ-teritoriale pentru care are hotărâre de dare în administrare sau contract de delegare a gestiunii, colectarea întregii cantități de deșeuri municipale și lăsarea în stare de curățenie a spațiului destinat depozitării recipientelor de precollectare;
- g) aplicarea de metode performante de management care să conducă la reducerea costurilor de operare;
- h) dotarea utilizatorilor cu mijloace de realizare a precollectării selective în cantități suficiente, etanșe și adecvate mijloacelor de transport pe care le au în dotare;
 - i) înlocuirea mijloacelor de precollectare care prezintă defecțiuni sau neetanșeități;
 - j) elaborarea planurilor anuale de revizii și reparații executate cu forțe proprii și cu terți;
 - k) realizarea unui sistem de evidență a sesizărilor și reclamațiilor și de rezolvare operativă a acestora;
 - l) evidența orelor de funcționare a utilajelor;
 - m) ținerea unei evidențe a gestiunii deșeurilor și raportarea periodică a situației autorităților competente, conform reglementărilor în vigoare;



n) personalul necesar pentru prestarea activităților asumate prin contract sau prin hotărârea de dare în administrare;

o) conducerea operativă prin dispecerat și asigurarea mijloacelor tehnice și a personalului de intervenție;

p) o dotare proprie cu instalații și echipamente specifice necesare pentru prestarea activităților în condițiile stabilite prin contract sau prin hotărârea de dare în administrare;

q) alte condiții specifice stabilite de autoritatea administrației publice locale.

ART. 7

Obligațiile și răspunderile personalului operativ al operatorului sunt cuprinse în regulamentul serviciului, anexă la prezentul caiet de sarcini (Regulamentul de serviciu se întocmește pe baza Regulamentului-cadru al serviciului de salubritate).

ART. 8

În caietele de sarcini se vor preciza condițiile de realizare a reparațiilor, a investițiilor, precum și a altor cheltuieli pe care le va face operatorul, specificându-se modul de aprobare și decontare a acestora în cadrul relațiilor contractuale dintre autoritatea administrației publice locale și operator.

CAP. III Autorizații și licențe

ART. 9

Operatorul va menține valabile pe toată perioada Contractului sau va obține, după caz:

(1) Licențele necesare pentru prestarea serviciului de salubritate pentru activitățile de măturat, spălat, stropirea și întreținerea căilor publice, eliberate de Autoritatea Națională de Reglementare pentru Serviciile Comunitare de Utilități Publice sau alt organism sau organisme împuternicite de lege să exercite această obligație.

(2) Orice alte permise, aprobări sau autorizații, inclusiv autorizația de funcționare, autorizația de mediu, autorizația de gospodărire a apelor - în conformitate cu prevederile legale.

CAP. IV Personal și instructaj

Art.10. Operatorul va elabora și păstra o listă a tuturor resurselor umane angajate în scopul furnizării/prestării activităților de măturat, spălat, stropirea și întreținerea căilor publice aferente serviciului de salubritate. Lista va menționa numele tuturor angajaților și categoria lor de muncă. Calificările profesionale și istoria locurilor de muncă trebuie precizate în cazul personalului de conducere.



Art.11. Personalul minim cheie obligatoriu pe care Operatorul trebuie să îl asigure este manager, responsabil tehnic, responsabil calitate și mediu și responsabil cu securitatea și sănătatea muncii.

Art.12. Operatorul își va angaja propria echipă și va fi responsabil de comportamentul acestora pe timpul desfășurării activității. Toți salariații trebuie să dețină calificări relevante și vor fi instruiți în mod corespunzător și calificați pentru sarcinile lor și trebuie să fie informați cu privire la utilizarea în siguranță a echipamentelor, mașinilor și a vehiculelor aflate în sarcina lor pentru a se asigura că acestea sunt exploatate și întreținute în conformitate cu cerințele contractuale.

Art.13. Operatorul trebuie să poată în orice moment să înlocuiască membri din echipă în caz de concediu, boală etc. Orice membru al echipei, care poate intra în contact direct cu utilizatorii trebuie să fie capabil să înțeleagă, vorbească și să citească în limba română.

Art.14. Operatorul va face cunoscută Delegatarului persoana care va gestiona și supraveghea prestarea serviciului în numele său. În absența (pe motiv de concediu, boală etc.) a persoanei astfel autorizate, trebuie precizat numele înlocuitorului.

Art.15. Persoana cu responsabilități de conducere trebuie să fie autorizată să negocieze și să încheie acorduri cu privire la executarea lucrărilor cu efect de angajare față de Delegatar. Când Delegatarul o solicită, el trebuie să poată fi contactat și să fie la locul convenit într-un termen rezonabil, în funcție de amploarea problemei.


Art.16. Periodic, Operatorul va efectua instructaje suplimentare pentru ca personalul să fie permanent la curent cu aspectele operaționale, de sănătate și siguranță în muncă și de protecția mediului, precum și orice alte aspecte în legătură cu care personalul Operatorului trebuie instruit conform contractului încheiat cu Delegatarul.

Art.17. Operatorului și echipei sale nu li se permite să presteze activitățile delegate în altă parte decât numai în zona Municipiului Pașcani.

Art.18. În timpul executării serviciilor, echipei Operatorului nu îi este permis să ceară sau să primească vreo formă de compensație sau gratificații din partea cetățenilor sau a altor agenți economici locali în scopul extinderii sau îmbunătățirii calității serviciului. Dacă o astfel de practică iese la iveală, operatorul va lua măsurile legale care se impun cu privire la personalul implicat.

CAP. V Identitatea firmei și identificarea personalului

Art.19. Operatorul va funcționa sub numele propriei firme, după caz, marcând tot echipamentul, vehiculele, publicațiile cu același logo sau slogan. Personalul operațional va purta îmbrăcămintea operatorului economic în timpul orelor de program.



Art.20. Operatorul va furniza personalului carduri de identificare, ~~conținând numele, fotografia, și numărul de identificare și le va cere să poarte aceste carduri de identificare pe toată perioada lucrului, în scopuri de monitorizare.~~

CAP. VI Echipament de protecție și de siguranță

Art.21. Operatorul este responsabil cu desfășurarea tuturor operațiunilor și activităților în conformitate cu prevederile legale și normele proprii privind sănătatea și securitatea în muncă.

Art.22. Prevenirea incendiilor și măsurile de protecție vor fi asigurate și menținute conform legislației românești și a practicilor internaționale.

CAP. VII Sistemul de management calitate/mediu/sănătate ocupațională

Art.23. Operatorul va implementa un sistem de management conform cerințelor standardelor ISO 9001, (Standardul de referință ce are în vedere o abordare bazată pe managementul proceselor organizației și, de aici, o structură mult mai logică, orientarea către client și evaluarea satisfacției acestuia, precum și angajamentul top managementului pentru o îmbunătățire continuă) și ISO 14001 (Standardul de referință ce solicită unei organizații să declare ceea ce face în privința controlării și reducerii impactului sau asupra mediului înconjurător; să realizeze în practică ceea ce a declarat în politica sa de mediu).

Art.24. Sistemul/sistemele de management vor acoperi în mod obligatoriu toate activitățile desfășurate de Operator.

Art.25. Operatorul trebuie să pună la dispoziția Delegatarului, la cerere, Manualul sau, după caz, Manualele cuprinzând toate procedurile, instrucțiunile de lucru, formulare și manualele subsecvente aferente sistemului.

Art.26. Operatorul va avea în vedere la proiectarea sistemelor de management cerințele Delegatarului privind raportarea.

Art.27. Operatorul trebuie să se asigure că toate serviciile sunt furnizate în condițiile respectării standardelor de calitate, mediu și sănătate ocupațională proprii.

CAP. VIII Comunicarea

Operatorul va informa Delegatarul imediat referitor la orice probleme ce afectează prestarea Serviciului. Asemenea probleme vor fi prezentate în scris, împreună cu propunerile de rezolvare a situației. Comunicarea între Operator și Delegatar va respecta regulile convenite prin Contractul încheiat între aceștia.



Art.28. Numai ordinele scrise date de Delegatar Operatorului vor fi obligatorii, cu excepția situațiilor de urgență.

Art.29. Utilizatorii serviciilor de măturat, spălat, stropirea și întreținerea căilor publice vor fi informați în campania de informare a Delegatarului că orice comentariu, reclamație sau cerere a unui client sau membru al publicului privind Serviciile va fi adresată Operatorului.

Art.30. În acest scop, Operatorul va înființa un serviciu telefonic funcțional non-stop. Numărul de telefon folosit în acest scop trebuie trimis Delegatarului.

Art.31. Operatorul are obligația sa informeze Delegatarul asupra reclamațiilor/sesizărilor primite și a modului de rezolvare. Operatorul va transmite anual (pentru fiecare an contractual, conform contractului încheiat), informații privind reclamațiile/sesizările primite în ceea ce privește prestarea/furnizarea Serviciului prin transmiterea procentului de sesizări/reclamații primite și a celor rămase nesoluționate.

Art.32. Operatorul are obligația să informeze utilizatorii asupra regulilor de utilizare a serviciilor, respectiv să îi înștiințeze pentru a indica un eventual comportament indezirabil (pentru serviciile de măturat, spălat, stropirea și întreținerea căilor publice).

Art.33. Înștiințarea, în original, trebuie să fie lăsată în cutia poștală a proprietarului sau trimisă persoanei responsabile (administratorul clădirii). O copie a înștiințării trebuie păstrată de Operator și folosită pentru raportul transmis Delegatarului. Aceasta poate solicita copii ale înștiințărilor pentru documentare.

Art.34. În niciun caz, Operatorul nu poate condiționa prestarea serviciului de existența unei reclamații de la utilizatori.

Art.35. Operatorul va implementa o procedura de soluționare (rezolvare, răspuns și acțiune corectivă dacă este necesar) a reclamațiilor.

Art.36. Operatorul va păstra pe timp de minim trei ani înregistrări ale tuturor reclamațiilor primite și ale măsurilor luate legate de asemenea reclamații, în Baza de Date a Operațiunilor, înregistrări ce vor fi păstrate la dispoziția Delegatarului.

Art.37. Operatorul este pe deplin răspunzător de toate situațiile care cad sub incidența Directivei 2004/35/CE privind răspunderea pentru mediul înconjurător în legătură cu prevenirea și repararea daunelor aduse mediului, transpusă prin OUG 68/2007 privind răspunderea de mediu.

CAP. IX Monitorizarea activității de către Delegatar

Art.38. Delegatarul va monitoriza activitatea Operatorului și o va lua în considerare la confirmarea plăților către Operator după cum este descris în Condițiile Contractuale.



Art.39. Operatorul va coopera pe deplin cu Delegatarul pentru a monitoriza și controla serviciile și va permite permanent Delegatarului să inspecteze toate înregistrările și documentele păstrate privind serviciile și să inspecteze echipamentele și vehiculele etc.

Art.40. Delegatarul va fi informat despre și va putea participa la orice inspecție programată de alte autorități.

Art.41. Delegatarul va organiza ședințele de management al serviciilor cu participarea Operatorului.

CAP. X Operațiuni de urgență

Art.42. Operatorul va pregăti și implementa un Plan de intervenții în caz de evenimente neprevăzute și își va instrui personalul referitor la conținutul acestui plan, pentru a fi pregătit în cazul urgențelor cum ar fi incendii, fum și scurgeri de materiale periculoase.

Art.43. Planul va fi comunicat Delegatarului și va fi operațional numai după avizarea acestuia.

CAP. XI. Serviciul de salubritate

Activitatea de măturat, spălat, stropirea și întreținerea căilor publice

ART. 44

Operatorul are permisiunea de a desfășura activitățile de măturat, spălat, stropit și întreținere a căilor publice, în condițiile legii, în aria administrativ-teritorială (se va completa aria administrativ-teritorială în care urmează să se presteze activitatea).

Descrierea activitatii:

ART. 45. (1) Activitatea de curatat a cailor publice se desfasoara in scopul aducerii domeniului public in stare de curatenie.

(2) Aceasta activitate presupune urmatorul ciclu de operatii:

a) maturatul carosabilului, a trotuarelor, al statiilor de transport in comun, al locurilor de parcare, precum si al suprafetelor anexe ale spatiilor de circulatie;

b) intretinerea curateniei;

c) ridicarea obiectelor abandonate si a animalelor moarte de pe domeniul public.

d) spalatul carosabilului;

e) stropitul carosabilului;

f) razuitul rigolelor;

g) incarcarea descarcarea si depozitarea deseurilor stradale în depozite autorizate.

(3) Natura deseurilor stradale ce trebuie colectate: deseuri rezultate din maturarea manuala, razuitul la rigola, golirea cosurilor stradale, diferite obiecte aruncate pe strada.

(4) Colectarea deseurilor stradale se va efectua de pe suprafetele domeniului public specificate in anexa nr 2.



(5) Transportul și depozitarea deșeurilor se vor efectua la depozitul autorizat. Transportul se va efectua pe cel mai scurt traseu, aprobat de Primăria municipiului Pâncăși.

(6) Domeniul public ce urmează a fi menținut în stare salubra cuprinde toată suprafața carosabilului, a aliniamentelor stradale și a trotuarelor, a stațiilor de transport în comun, a parcarilor, pasajelor pietonale, specificate în anexa 1 și 2.

(7) Menținerea în stare salubra a domeniului public se realizează prin efectuarea adecvată a tuturor activităților specificate la alin. 2.

Condiții tehnice

Maturatul manual

ART. 46. (1) Această activitate se desfășoară în perioada de la 1 martie la 15 noiembrie, perioada care se poate modifica în funcție de condițiile meteorologice, pe baza de comandă fermă din partea beneficiarului.

(2) Această activitate se desfășoară atât ziua, cât și noaptea, dar când nu plouă.

(3) Prestația constă în efectuarea următoarelor operațiuni:

a) maturatul manual propriu-zis se efectuează cu mături de nuiele sau de plastic; urma maturii trebuie să fie uniformă și să nu ridice praf;

b) pre colectarea deșeurilor stradale: hârtii, pungi, cutii, sticle de plastic, resturi vegetale, etc. se efectuează în tomberoane.

c) golirea cosurilor stradale în saci de plastic, această operațiune se va efectua zilnic, în funcție de necesități.

d) descărcarea deșeurilor stradale în autogunoiere și transportul zilnic al acestora la depozitul autorizat.

e) dacă din cauza condițiilor meteo programul nu a fost respectat în cursul săptămânii, aceasta se va recupera în zilele de sâmbătă sau duminică.

(4) programul de maturare manuală este prevăzută în anexa nr. 1.

Maturatul mecanizat

ART. 47. 1) Maturatul mecanizat se realizează cu autoperii colectoare, echipate cu perii cilindrice și/sau circulare care acționează pe toată lungimea strazilor.

(2) Se matura strazile conform programelor de salubritate care se vor întocmi lunar.

(3) Activitatea se execută noaptea/ziua, dar nu când plouă.

(4) Această activitate se desfășoară în perioada de la 01 martie la 15 noiembrie, perioada care se poate modifica, în funcție de condițiile meteorologice, pe baza de comandă fermă din partea beneficiarului

(5) Prestația constă în efectuarea următoarelor operațiuni:

a) maturatul mecanic efectiv al suprafețelor de salubritate

b) descărcarea deșeurilor colectate în autogunoiere și transportul zilnic al acestora la depozitul autorizat.

c) Programul de execuție a acestei operațiuni este prevăzut în anexa nr. 1.

Întreținerea curățeniei



ART. 48. (1) Activitatea de întreținere a curățeniei constă în colectarea prin procedee manuale a depunerilor grosiere normale sau accidentale de pe suprafața a domeniului public.

(2) Întreținerea se execută de regulă în zonele care în prealabil au fost salubritate. Lucrarea se efectuează pe toată durata anului, conform programului întocmit de operator, de comun acord cu beneficiarul, excepție făcând zilele în care drumurile publice sunt acoperite cu zăpadă.

(3) Prestația constă în efectuarea următoarelor operațiuni:

- a) colectarea deșeurilor grosiere în saci de plastic;
- b) golirea cosurilor de gunoi în saci de plastic;
- c) încărcarea deșeurilor din sacii de plastic în autogunoiere și transport zilnic al acestora la depozitul autorizat.

(4) Programul de execuție a acestei operațiuni este prevăzut în anexa nr.2.

Razuitul rigolelor

ART. 49. (1) Razuitul rigolelor este o lucrare de necesitate determinată de cauze obiective, accidente (ploi torențiale ce favorizează transport de aluviuni), avarii la rețele subterane, lucrări de construcții, etc.

(2) Activitatea de razuit rigole se execută pe toată durata anului, ori de câte ori este nevoie, excepționând sezonul rece, când carosabilul este acoperit cu zăpadă sau gheață.

(3) Razuitul rigolelor constă în îndepărtarea noroiului, nisipului, prafului sau a deșeurilor vegetale pe o porțiune de 0,75 m de la bordura spre axul median al străzii, în zona de autorizare, pe baza programelor solicitate de beneficiar.

(4) Prestația constă în efectuarea următoarelor operațiuni:

- a) curățatul rigolelor cu razu sau lopată
- b) strângerea în gramezi a noroiului, nisipului, pământului sau prafului rezultat din raziuire în gramezi depozitate la marginea trotuarului, care vor fi transportate în ziua efectuării rigolei cu utilaje adecvate la depozitul autorizat.

(4) Programul de execuție a acestei operațiuni este prevăzut în anexa nr.3.

Spalatul strazilor

ART. 49. (1) Lucrarea constă în spalatul suprafeței strazilor, aleilor și trotuarelor cu furtunul racordat la o cisternă și se efectuează numai în zilele în care temperatura minimă nu este inferioară valorii de 5°C.


(2) Spalatul se face cu jet puternic, după executarea măturatului. Pentru a se obține o calitate cât mai bună a acestei prestații se pot folosi soluții speciale (detergenți) și utilaje dotate cu perii.

(3) Activitatea se desfășoară pe întreaga suprafață indicată, pe baza programelor solicitate de beneficiar.

(4) Spalatul strazilor se efectuează pe timpul zilei/noapții.

(5) Prestația constă în efectuarea următoarelor operațiuni:

- a) încărcarea cisternei cu apă de la punctele de alimentare avizate de către operatorul serviciilor de alimentare cu apă și de canalizare
- b) spalatul efectiv al carosabilului.



(5) Programul de executie a acestei operatiuni este prevazut în anexa nr. 3

Stropitul carosabilului

ART. 49. (1) Stropitul carosabilului se executa in perioada de al 1 aprilie pana la 1 octombrie, perioada ce poate fi modificata in functie de conditiile meteorologice reale si se practica pe suprafete in prealabil salubrizate

(2) Stropitul consta in dispersarea apei pe suprafata carosabilului, pentru evitarea formarii prafului si crearea unui climat favorabil imbunatatirii gradului de confort si igiena citadine.

(3) Lucrarea se efectueaza numai cu utilaje specializate pentru stropit. In timpul operatiei se va evita stanjenirea circulatiei pietonale sau stropirea cladirilor, vitrinelor ori a altor dotari.

(4) Activitatea se desfasoara pe intreaga suprafata indicata la anexa 3.

(5) Stropitul strazilor se efectueaza noaptea, precum si ziua atunci cand temperatura depaseste 20 grd C.

(6) Prestatia consta in efectuarea urmatoarelor operatiuni:

a) incarcarea cisternei cu apa de la punctele de alimentare avizate de catre operatorul serviciilor publice de alimentare cu apa si de canalizare;

b) stropitul efectiv al carosabilului.

CAPITOLUL XII.

Sarcinile Autoritatilor Administratiei Publice Locale si ale Operatorului in domeniul investitiilor

ART. 50.

(1) Finantarea investitiilor se asigura din urmatoarele surse:

a) Fonduri proprii ale operatorului;

b) Fonduri puse la dispozitia operatorului de catre actionari/asociati;

c) Credite bancare obtinute de operator cu aprobarea Consiliului Local;

d) Alte surse.

(2) Investitiile efectuate de operator pentru reabilitarea, modernizarea si dezvoltarea serviciilor de salubrizare se vor amortiza pe perioada de derulare a contractului.

(3) Investitiile care se realizeaza din fonduri proprii ale operatorului raman in proprietatea acestora pe perioada derularii contractului.

CAPITOLUL XIII.

Redevența și tarifele

ART. 51.

Valoarea redevenței va fi de 3% stabilită la valoarea calculată similar amortizării pentru mijloacele fixe aflate în proprietatea publică și puse la dispoziție operatorului odată cu încredințarea activităților de salubrizare, precum și gradul de suportabilitate al populației. O valoare ridicată a redevenței va duce la creșterea tarifelor serviciilor prestate de către

operator, având în vedere faptul că majoritatea activităților prestate vor fi decontate de la bugetul local.

Tarifele pe care operatorul are dreptul să le practice la data începerii prestatii serviciilor vor fi aprobate de Consiliul Local, fiind fundamentate cu respectarea Normelor metodologice de stabilire, ajustare sau modificare a tarifelor pentru activitățile specifice serviciului de salubritate a localităților, aprobate prin Ordinul ANRSC nr. 109/2007.

CAPITOLUL XIV. Dispozitii Finale

ART. 52

Prestarea activităților de măturat, spălat, stropit și întreținerea căilor publice se va executa astfel încât să se realizeze:

a) continuitatea activității, indiferent de anotimp și condițiile meteo, cu respectarea prevederilor contractuale;

b) corectarea și adaptarea regimului de prestare a activității la cerințele beneficiarilor;

c) controlul calității serviciului prestat;

d) respectarea instrucțiunilor/procedurilor interne de prestare a activității;

e) ținerea la zi a documentelor cu privire la prestarea serviciului;

f) respectarea regulamentului serviciului de salubritate aprobat de autoritatea administrativă publică locală, în condițiile legii;

g) prestarea activității pe baza principiilor de eficiență economică, având ca obiectiv reducerea costurilor de prestare a serviciului;

h) asigurarea capacității de transport al deșeurilor stradale, a mijloacelor pentru spălat și stropit, pentru prestarea serviciului în întreaga arie administrativ-teritorială încredințată;

i) reînnoirea parcului auto, în vederea creșterii eficienței în exploatarea acestuia, încadrării în normele naționale privind emisiile poluante și asigurării unui serviciu de calitate;

j) îndeplinirea indicatorilor de calitate a prestării activității, specificați în regulamentul serviciului de salubritate;

k) asigurarea, pe toată durata de executare a serviciului, de personal calificat și în număr suficient.

Anexe la Caietul de sarcini:

Anexa nr. 1

Căile de circulație pe care se execută măturatul manual sau mecanic, incluzând și parcurile de reședință:



Intocmit,
Unitatea de Monitorizare a Serviciilor Publice
Insp. Arseni Costel

Anexa nr. 4
Indicatori de performanta pentru activitățile de măturat, spălat, stropirea și întreținerea
căilor publice aferente serviciului public de salubritate al Municipiului Pascani.

Anexa nr. 3
Căile de circulație pe care se execută activitățile de spălat, stropit și răzuit rigola, incluzând și
parcările de reședință

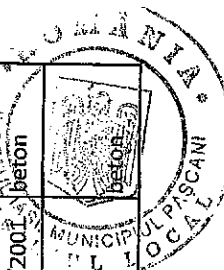
Anexa nr. 2
Căile de circulație pe care se execută activitățile de întreținere zilnică a curățeniei



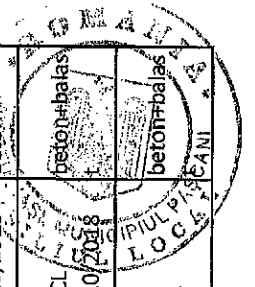
Anexa nr.1 la caietul de sarcini

Caile de circulatie pe care se executa maturatul manual sau mecanic, incluzand si parcarile de resedinta

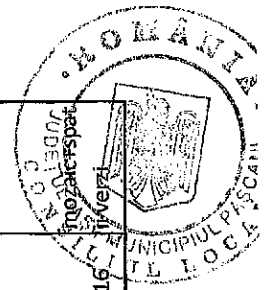
Nr. crt.	Denumire strada/alee/parc copii	Localizare/elemente de identificare	Asfalt, beton, pavele										Suprafata utila (totala) strada, drum, parc	Document informativ	Elemente de identificare	
			Strada/alee			Trotuare, alei, parcuri				Frecventa (zile)	Aleii (mp)	Parcuri (mp)				Frecventa (zile)
			Lungime medie (m)	Latime medie (m)	Suprafata (asfalt, beton, pavele) (mp)	Frecventa (zile)	Trotuare (mp)	Aleii (mp)								
1	Aleea "1 Decembrie 1918"	Din str. Izvoarelor pana in str. M. Eminescu	364	4	1465	1/7 zile	1026,1	1825,2			1/7 zile	4307,3	HG 1354/2001	beton		
2	Aleea "22 Decembrie"	Din str. Vasile Alecsandri pana in str. 22 Decembrie	594,1	11,21	6661	1/7 zile					1/7 zile	6661	HCL 28/2017	beton+balast		
4	Aleea "Gradinitei"	Din str. Sportului pana in bl. Constructorul	141		1272	1/7 zile					1/7 zile	1272	CF	beton		
5	Aleea "Parcului"	Din str. Nicolae Iorga pana in proprietatea Bratianu	296,9	9,97	2960	1/7 zile					1/7 zile	2960	HCL 204/2018	beton		
6	Aleea "Izvoarelor"	Din str. Izvoarelor pana in bl. A4	143,5	4	574	2/7 zile	212		1055,5		2/7 zile	1841,5	HCL 2/2016	beton		
7	Aleea "Mihai Eminescu"	Din C9 pana in C36	248	12,23	249	1/7 zile				2784	1/7 zile	3033	HG 1354/2001	beton		
8	Aleea "Sportului"	Din str. Sportului pana in str. Cronicar Neculce	100,1	7,07	708	1/14 zile					1/14 zile	708	HCL 5/2017	beton		
9	Aleea "Stefan cel Mare"	Din str. Eugen Stamate pana in bl. C5	285	6	1710	2/7 zile		519	1334		2/7 zile	3563	HG 1354/2001	beton		
10	Aleea "Tineretului"	Din str. Stefan cel Mare pana in str. N. Iorga	197	27,93	5507	2/7 zile					2/7 zile	5507	CF	beton		



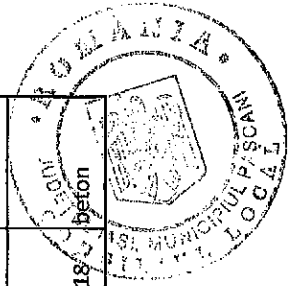
Nr. crt.	Denumire strada/alee/parc joaca copii	Localizare/elemente de identificare	Asfalt, beton, pavele										Suprafata utila (totala) drum, parcuri, aleei, trotuare, poduri, podete.	Document informativ	Elemente de identificare			
			Strada/alee			Trotuare, aleei, parcuri				Suprafata (asfalt, beton, pavele) (mp)	Frecventa (zile)	Trotuare (mp)				Aleei (mp)	Parcuri (mp)	Frecventa (zile)
			Lungime (m)	Latime medie (m)	Suprafata (mp)	Latime medie (m)	Frecventa (zile)	Trotuare (mp)	Aleei (mp)									
11	"Aleea Castanilor"	Din str. Stefan cel Mare pana in Notariat particular	147,3	7,77	1145	1/7 zile									1145	HCL 215/2016	beton	
12	Fundac "Stefan cel Mare"	Din str. Stefan cel Mare pana in str. Crinilor	165	8,2	1354										1354	HG 1354/2001	beton	
13	Str. "1 Decembrie 1918"	Din str. Republicii pana in str. Dragos Voda	1962,9	10,66	20927										20927	HCL 5/2017	beton	
14	Str. "1 Mai"	Din str. Garii pana in str. Unirii	1188,9		13398										13398	CF	beton	
15	Str. "22 Decembrie"	Din proprietate particulara pana in str. Fantanele	841		7343,5					2178,5	317				7343,5	HG 1354/2001	beton+balast	
16	Str. "Abator"	Din linia ferata (Pascani - Tg Frumos) pana in DN 28A (pod Siret)	2000	18,4	36741										36741	HCL 130/2019	beton	
17	Str. "Agachi"	Din str. Dragos Voda pana in proprietati intravilan	91	4	364										364	HCL 1354/2001	beton	
18	Str. "Albinet"	Din str. Moldovei pana in proprietate privata	87,8	14,62	1284										1284	HCL 215/2016	beton	
19	Str. "Aurora 1"	Din str. Moldovei pana in str. Aurora 2*	194	11,9	2137	1/14 zile				178					2315	HCL 210/2018	beton	
20	Str. "Aurora 2"	Din str. Moldovei pana in Casa particulara	131	10,4	1359	1/14 zile									1359	HCL 210/2018	beton+balast	
21	Str. "Calea Iasului"	Din Calea Romanului pana in Sos. Nationala	502,4		5955	1/14 zile				400					6355	CF	beton+balast	



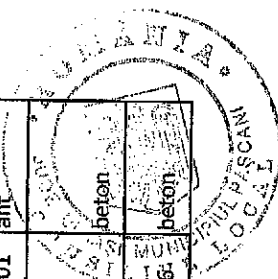
Nr. crt.	Denumire strada/alee/parc joaca copii	Localizare/elemente de identificare	Asfalt, beton, pavele										Suprafata utila (totala) strada, drum, parc ari, alei, trotuare, poduri, podete.	Document informativ	Elemente de identificare
			Strada/alee				Trotuare, alei, parcuri								
			Lungime medie (m)	Latime medie (m)	Suprafata (asfalt, beton, pavele) (mp)	Frecventa (zile)	Trotuare (mp)	Alei (mp)	Parcuri (mp)	Frecventa (zile)					
22	Str. "Calea Romanului"	Din str. Gradinitii pana in str. Crinilor	653		12548		1280						13828	HCL 90/2016	beton+balast
23	Str. "Camil Petrescu"	Din str. Moldovei pana in casa particulara	1003,00	9,15	7654	1/7 zile	1532					1/7 zile	9186	HCL 228/2018	beton+balast
24	Str. "Ceferistilor"	Din str. Dragos Vodai pana in str. Garii	1057,1	23,38	16814	1/7 zile	7900					1/7 zile	24714	HCL 215/2016	beton
25	Str. "Ciptian Porumbescu"	Din str. Stefan cel Mare pana in str. Vatra	399,9	11,08	4430								4430	HCL 215/2016	beton
26	Str. "Closca"	Din str. Sportului pana in str. Moldovei	129	6,91	891	2/7 zile							891	HG 1354/2001	beton
27	Str. "Crinilor"	Din str. Moldovei pana in str. Morilor	1514,4	11,43	14371	2/7 zile	2933					2/7 zile	17304	HCL 5/2017	beton+balast
28	Str. "Crisan"	Din str. Sportului pana in str. Moldovei	203	9,22	1871	2/7 zile							1871	CF	beton
29	Str. "Cronicar Neculce"	Din str. Stefan cel Mare in teren de sport Scoala Generala N. Iorga	236,8	11,93	1391	2/7 zile							1391	HCL 1354/2001	beton
30	Str. "Culturii"	Din str. Garabet Ibraileanu pana in casa particulara	339	8,81	2369		619					1/14 zile	2988	CF	beton+balast
31	Str. "Cuza Voda"	scarile mari sup 2234; scarile mici sup 2535; spatii verzi sup 3750; Esplanada sup 18,926			20825	4/7 zile							2870	HCL 217/2016	




Nr. crt.	Denumire strada/alee/parc copii	Localizare/elemente de identificare	Asfalt, beton, pavele								Suprafata utila (totala) drum, parcuri, alei, trotuare, poduri, podete.	Document informativ	Elemente de identificare	
			Strada/alee				Trotuare, alei, parcuri							
			Lungime medie (m)	Latime medie (m)	Suprafata (asfalt, beton, pavele) (mp)	Frecventa (zile)	Trotuare (mp)	Alei (mp)	Parcuri (mp)	Frecventa (zile)				
32	Str. "Decebal"	Din str. Garabet Ibraileanu in str. Traian Vuia	138	9,81	938	1/14 zile	416				1/14 zile	1354	CF	beton
33	Str. "Dragos Voda"	Din str. Moldovei pana la iesire din Pascani (DJ 208)	1954	7	13678	1/7 zile	4660,7				1/7 zile	18338,7	HG 1354/2001	beton
34	Str. "Eugen Stamate"	Din str. Gradinitei pana in str. Stefan cel Mare	451,08		6072	2/7 zile	1250				2/7 zile	7322	CF	beton
35	Str. "Fantanele"	Din str. Dragos Voda in str. Garii	1658	9	14922		1247					16169	HCL 217/2016	beton
36	Str. "Garabet Ibraileanu"	Din str. Dragos Voda in str. N. Iorga	667		4002		1005,6			2064		7071,6	HG 1354/2001	beton
37	Str. "Garii"	Din str. Vatra pana in str. 1 Mai	3010	18,65	30875		12588			895		56134	HCL 139/2016	beton
38	Str. "Gavril Gheorghiu"	Din str. Stefan cel Mare pana in str. Calea Romanului	880,7	8,42	6953	1/14 zile	465				1/14 zile	7418	HCL 215/2016	beton
39	Str. "Gradinitei"	Din str. Moldovei pana la iesire din Pascani spre Blagesti	3275	23,35	40000	2/7 zile	10520			3000	2/7 zile	76455 din care 22935 mp spatii verzi	HCL 139/2016	beton
40	Str. "George Enescu"	Din str. Stefan cel Mare pana in str. Crimilor	288	7,6	1812		375					2187	HCL 130/2018	beton



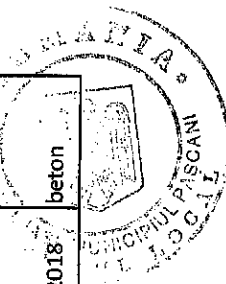
Nr. crt.	Denumire strada/alee/parc joaca copii	Localizare/elemente de identificare	Asfalt, beton, pavele										Suprafata utila (totala) strada, parc drum, parcuri, alei, trotuare, poduri, podete.	Document informativ	Elemente de identificare		
			Strada/alee			Trotuare, alei, parcuri											
			Lungime medie (m)	Latime medie (m)	Suprafata (asfalt, beton, pavele) (mp)	Frecventa (zile)	Trotuare (mp)	Alei (mp)	Parcuri (mp)	Frecventa (zile)	Parcuri (mp)	Frecventa (zile)					
41	Str. "Grigore Ureche"	Din str. Dragos Voda pana in intersectia cu str. Henri Coanda	942		7744												
42	Str. "Horia"	Din str. Cronicar Neculce pana in str. Crisan	368,4	8,06	2480	1/7 zile	490						1/7 zile				HCL 90/2018 beton
43	Str. "Izvoarelor"	Din str. Ceferistilor pana in str. 1 Decembrie 1918			5018			54	601								HCL 217/2016 beton
44	Str. "Locotenent Ionescu"	Stefan cel Mare - Vatra*	466,3	8,51	3969	1/14 zile											
45	Str. "Mihai Eminescu"	Din str. Ceferistilor pana in str. 1 Decembrie 1918	695		5374	2/7 zile	2170				500		2/7 zile				HCL 217/2016 beton
46	Str. "Mihail Kogalniceanu"	Din str. Gradintei in bl. V	735,27		5425	2/7 zile	1950				2590		2/7 zile				CF beton
47	Str. "Mihail Sadoveanu"	Din str. Decebal in proprietate privata	155	3,5	204,5	1/7 zile	338						1/7 zile				
48	Str. "Moldovei"	Din str. Stefan cel Mare in inter. cu str. Ion Creanga	1698	34	24335	6/7 zile	10300				1445		6/7 zile				HCL 139/2016 beton
49	Str. "Morilor"	Din str. Stefan cel Mare pana in str. Fericii si str. Alunis	1897,7	12,78	24256												HG 1354/2001 beton+paimant
50	Str. "Nicolae Iorga"	Din str. Stefan cel Mare in str. 1 Decembrie 1918	820	11,45	8441	1/7 zile	950						1/7 zile				CF beton
51	Str. "Republicii"	Din str. Nicolae Iorga in str. Garii	450		4445	2/7 zile	1692						2/7 zile				HCL 217/2016 beton



Nr. crt.	Denumire strada/alee/parc copii	Localizare/elemente de identificare	Asfalt, beton, pavele										Suprafata utila (totala) strada, drum, parc ari, alei, trotuare, poduri, podete.	Document informativ	Elemente de identificare			
			Strada/alee			Trotuare, alei, parcuri				Suprafata utila (mp)	Frecventa (zile)	Trotuare (mp)				Aleii (mp)	Parcuri (mp)	Frecventa (zile)
			Lungime (m)	Latime medie (m)	Suprafata (asfalt, beton, pavele) (mp)													
52	Str. "Stefan cel Mare"	Din str. Moldovei pana la iesire spre Roman	2687		28262		6660		2172				42244	CF partial	beton			
53	Str. "Sportului"	Din str. Gradinitei pana in str. Mihail Kogalniceanu	432		3851		1483						5334	HCL 90/2016	beton			
54	Str. "Stadionului"	Din str. Moldovei pana in str. Dragos Voda	420	13,3	4476		1124						5600	HG 1354/2001	beton			
55	Str. "Traian Vuia"	Din str. Casa de apa pana la str. Culturii	780	3,2	1857		649						2506	HCL 130/2018	beton			
56	Str. "Unirii"	Din str. 1 Mai pana in str. Mihai Viteazu	1506		21081		1086						22167	HCL 90/2016; HCL 217/2016	beton			
57	Str. "Walter Maracheanu"	Din str. Stefan cel Mare pana in str. Vatra	305	9,3	2832								2832	HCL 130/2018	beton			
58	Str. "Vasile Alecsandri"	Din str. Garii pana in Aleea 22 Decembrie	359	12,9	4218		420						4638	HCL 210/2018	beton			
59	Str. "Vatra"	Gradinitei - Stefan cel Mare*	1167	20,6	14285		2765		170				24068 din care 6848 mp spatii verzi	HCL 129/2016	beton			
60	Str. "Veronica Micle"	Din str. Mihai Eminescu pana in garaje particulare	111	10	1110				978,4				2665,9	HG 1354/2001	beton			
61	Str. "Zimbrului"	Din str. Dragos Voda pana in str. Garabet Ibraileanu	818	6	4618		250						4908	HG 1354/2001	beton			



Nr. crt.	Denumire strada/alee/parc joaca copii	Localizare/elemente de identificare	Asfalt, beton, pavele										Suprafata utila (totala) strada, drum, parcuri, alei, trotuare, podete, teren	Document informativ	Elemente de identificare		
			Strada/alee			Trotuare, alei, parcuri				Suprafata (asfalt, beton, pavele) (mp)	Frecventa (zile)	Aleii (mp)				Parcuri (mp)	Frecventa (zile)
			Lungime medie (m)	Latime medie (m)	Suprafata (asfalt, beton, pavele) (mp)	Frecventa (zile)	Trotuare (mp)	Aleii (mp)	Parcuri (mp)								
	Suburbia Lunca																
62	Str. Constantin Brancoveanu	Din str. Vasile Lupu pana in proprietati particulare	243	2,35	571									571	HCL 175/2018	beton	
63	Str. Mihai Viteazu	Din str. Unirii pana in str. Unirii	4918		63106									63106	HCL 90/2016	beton+balast	
64	Str. „Plopilor”	Vasile Lupu-in limita intravilan	932		8402									8402	HCL 90/2016	beton	
65	Str. „Vasile Lupu”	Din str. Mihai Viteazu pana in str. Plopilor	517		6006									6006	HCL 90/2016	beton	
	Suburbia Blagesti																
66	Str. „Avram Iancu”	Din DN 28 pana in intersectia cu calea ferata	2450	20,02	49054									49054	HCL 51/2016; HCL 08/2019	beton	
	Suburbia Gastesti																
67	Str. Soseaua Neamtului	De la intrare in Gastesti pana la iesire din Gastesti spre Motca	2120,5	18,53	39289									39289	CF	beton	
	Suburbia Sodomeni																
68	Str. „Fericirii”	Din str. Morilor pana in str. Plevnei	2780	12,2	33974									33974	HCL 210/2018	beton+balast	
69	Str. „Mos Ion Roata”	Din str. 13 Decembrie pana in str. Fericirii	1220	9,2	11262									11262	HCL 175/2018	beton	



Nr. crt.	Denumire strada/alee/parc joaca copii	Localizare/elemente de identificare	Asfalt, beton, pavele										Suprafata utila (totala)) strada, drum, parc ari, alei, trotuare, poduri, podete.	Document informativ	Elemente de identificare	
			Strada/alee				Trotuare, alei, parcuri									
			Lungime medie (m)	Latime medie (m)	Suprafata (asfalt, beton, pavele) (mp)	Frecventa (zile)	Trotuare (mp)	Alei (mp)	Parcuri (mp)	Frecventa (zile)						
	Suburbia Bosteni															
70	Str. "Ion Creanga"	Din str. Moldovei pana in str. Fericirii	2634,2	13,2	34782									34782	HCL 5/2017	beton
71	Parcuri/ terenuri de joacă copii															
72	Teren de joaca copii, T42, str. M.Eminescu													570		
73	Teren de joaca copii Ioana, T18, str. Eugen Stamate													760		
74	Teren de joaca copii, T13, str. Calea lasului													1200		
75	Teren de joaca copii, T49, str. Gabaret Ibraileanu													1644		
76	Teren de joaca copii tenis T49, str. Gabaret Ibraileanu													717		
77	Teren de joaca copii tenis T43, P 1800													693		
78	Teren de joaca copii tenis T43, P1802													589		

Nota: Coloana ,, Frecventa(zile) a fost completata dupa modelul anexelor din HCL nr 135/29.9.2017

Selectia strazilor din totalul de 208 s-a facut dupa modelul anexelor din HCL nr. 135/29.09.2012


Anexa va putea fi actualizata si aprobata de catre C.L. al Municipiului Pascani in functie de modificarile legislative sau a altor prioritati aparute.

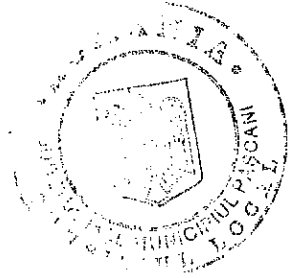


Anexa nr. 2 la caietul de sarcini


Caile de circulatie pe care se executa activitatile de spalare, stropire si razuit rigola, incluzand si parcarile de resedinta

Nr.crt.	Denumire strada/alee/	Localizare/elemente de identificare	Asfalt, beton, pavele					
			Lungime medie(m)	Latime medie (m)	Suprafata utila (totala) strada, drum, parcuri, alei, trotuare, poduri, podete, teren (mp)	Frecventa (zile)	Suprafata (mp)	Frecventa (zile)
1	Aleea "1 Decembrie 1918"	Din str. Izvoarelor pana in str. M. Eminescu	364	4	4307,3		530	1/7 zile
2	Aleea "22 Decembrie"	Din str. Vasile Alecsandri pana in str. 22 Decembrie	594,1	11,21	6661		315	1/7 zile
4	Aleea "Gradinitei"	Din str. Sportului pana in bl. Constructorul	141		1272		226	1/7 zile
5	Aleea "Parcului"	Din str. Nicolae Iorga pana in proprietatea Bratianu	296,9	9,97	2960		297	1/7 zile
6	Aleea "Izvoarelor"	Din str. Izvoarelor pana in bl. A4	143,5	4	1841,5		160	1/7 zile
7	Aleea "Mihai Eminescu"	Din C9 pana in C36	248	12,23	3033		248	1/7 zile
9	Aleea "Stefan cel Mare"	Din str. Eugen Stamatie pana in bl. C5	285	6	3563		510	1/7 zile
10	Aleea "Tineretului"	Din str. Stefan cel Mare pana in str. N. Iorga	197	27,93	5507		100	







Nr.crt.	Denumire strada/afee/	Localizare/elemente de identificare	Asfalt, beton, pavele					
			Strada/alee			Rigole		
			Lungime medie(m)	Latime medie (m)	Suprafata utila (totala) strada, drum, parcuri, alee, trotuare, noduri.	Frecventa (zile)	Suprafata (mp)	Frecventa (zile)
11	Aleea "Stefan cel Mare"	Din str. Eugen Stamate pana in bl. C5	285	6	3563		510	1/7 zile
12	Aleea "Tineretului"	Din str. Stefan cel Mare pana in str. N. Iorga	197	27,93	5507		100	
13	"Aleea Castanilor"	Din str. Stefan cel Mare pana in Notariat particular	147,3	7,77	1145			
14	Fundac "Stefan cel Mare"	Din str. St.cel Mare pana in str. Crinilor	165	8,2	1354			
15	Str. "1 Decembrie 1918"	Din str. Republicii pana in str. Dragos Voda	1962,9	10,66	20927		1984	1/7 zile
16	Str. "1 Mai"	Din str. Garii pana in str. Unirii	1188,9		13398			
17	Str. "22 Decembrie"	Din proprietate particulara pana in str. Fantanele	841		7343,5		841	1/7 zile
18	Str. "Albinet"	Moldovei - proprietate privata	87,8	14,62	1284		88	
19	Str. "Aurora 1"	Din str. Moldovei pana in str. Aurora 2*	194	11,9	2315		180	1/14 zile
20	Str. "Aurora 2"	Din str. Moldovei pana incasa particulara	131	10,4	1359		140	1/14 zile
21	Str. "Calea lasului"	Din Calea Romanului pana in Sos. Nationala	502,4		6355		435	1/14 zile




Nr.crt.	Denumire strada/alee/	Localizare/elemente de identificare	Asfalt, beton, pavele					
			Strada/alee				Rigole	
			Lungime medie(m)	Latime medie (m)	Suprafata utila (totala) strada, drum, parcuri, alee, trotuare, noduri.	Frecventa (zile)		Suprafata (mp)
22	Str. "Calea Romanului"	Din str. Gradinitei pana in str. Crinilor	653		13828		300	
23	Str. "Camil Petrescu"	Din str. Moldovei pana in casa particulara	1003,00	9,15	9186		889	1/7 zile
24	Str. "Ceferistilor"	Din str. Dragos Voda pana in str. Garii	1057,1	23,38	24714		1050	1/7 zile
25	Str. "Ciprian Porumbescu"	Din str. Stefan cel Mare pana in str. Vatra	399,9	11,08	4430			
26	Str. "Closca"	Din str. Sportului pana in str. Moldovei	129	6,91	891		160	1/7 zile
27	Str. "Crinilor"	Din str. Moldovei pana in str. Morilor	1514,4	11,43	17304		815	1/7 zile
28	Str. "Crisan"	Din str. Sportului pana in str. Moldovei	203	9,22	1871		650	1/7 zile
29	Str. "Cronicar Neculce"	Din str. Stefan cel Mare in teren de sport Scoala Generala N. Iorga	236,8	11,93	1391			
30	Str. "Culturii"	Din str. Garabet Ibraileanu pana in casa particulara	339	8,81	2988			
31	Str. "Cuza Voda"	scarile mari sup 2234; scarile mici sup 2535; spatii verzi sup 3750; Esplanada sup 18,926			23695		2870	




Nr.crt.	Denumire strada/alee/	Localizare/elemente de identificare	Asfalt, beton, pavele					Rigole		
			Strada/alee					Frecventa (zile)	Suprafata (mp)	Frecventa (zile)
			Lungime medie(m)	Latime medie (m)	Suprafata utila (totala) strada, drum, parcuri, alei, trotuare, poduri.	Frecventa (zile)	Suprafata (mp)			
32	Str. "Dragos Voda"	Din str. Moldovei pana la iesire din Pascani (DJ 208)	1954	7	18338,7		1385	1/7 zile		
33	Str. "Eugen Stamate"	Din str. Gradinitei pana in str. Stefan cel Mare	451,08		7322		540	1/7 zile		
34	Str. "Fantanele"	Din str. Dragos Voda in str. Garii	1658	9	16169					
35	Str. "Garabet Ibraileanu"	Din str. Dragos Voda in str. N. Iorga	667		7071,6		419	1/7 zile		
36	Str. "Garii"	Din str. Vatra pana in str. 1 Mai	3010	18,65	56134	zilnic	2470	1/7 zile		
37	Str. "Gavril Gheorghiu"	Din str. Stefan cel Mare pana in str. Calea Romanului	880,7	8,42	7418		507			
38	Str. "Gradinitei"	Din str. Moldovei pana la iesire din Pascani spre Blagesti	3275	23,35	76455	zilnic	2428	1/7 zile		
39	Str. "George Enescu"	Din str. Stefan cel Mare pana in str. Crinilor	288	7,6	2187		116			
40	Str. "Izvoarelor"	Din str. Ceteristilor pana in str. 1 Decembrie 1918			5673		605	1/7 zile		
41	Str. "Locotenent Ionescu"	Stefan cel Mare – Vatra*	466,3	8,51	3969					



		Asfalt, beton, pavele						
Nr.crt.	Denumire strada/alee/	Localizare/elemente de identificare	Strada/alee				Rigole	
			Lungime medie(m)	Latime medie (m)	Suprafata utila (totala) strada, drum, parcari, alei, podete, teren (mp)	Frecventa (zile)	Suprafata (mp)	Frecventa (zile)
42	Str. "Mihai Eminescu"	Din str. Ceferistilor pana in str. 1 Decembrie 1918	695		8044		580	1/7 zile
43	Str. "Mihail Kogalniceanu"	Din str. Gradinitei in bl . V	735,27		9965		650	1/7 zile
44	Str. "Mihail Sadoveanu"	Din str. Decebal in proprietate privata	155	3,5	542,5		136	1/7 zile
45	Str. "Moldovei"	Din str. Stefan cel Mare in inter.cu str. Ion Creanga	1698	34	58824 (din care 21744 mp spatii verzi)	zilnic	2110	1/7 zile
46	Str. "Morilor"	Din str. Stefan cel Mare pana in str. Fericii si str. Alunis	1897,7	12,78	24256			
47	Str. "Nicolae Iorga"	Din str. Stefan cel Mare in str. 1 Decembrie 1918	820	11,45	9391		880	1/7 zile
48	Str. "Stefan cel Mare"	Din str. Moldovei pana la iesire spre Roman	2687		42244		1592	1/7 zile
49	Str. "Sportului"	Din str. Gradinitei pana in str. Mihail Kogalniceanu	432		5334		432	1/7 zile



Asfalt, beton, pavele							
Denumire strada/alee/	Localizare/elemente de identificare	Strada/alee				Rigole	
		Lungime medie (m)	Latime medie (m)	Suprafata utila (totala) strada, drum, parcuri, alei, trotuare, poduri, podete, teren (mp)	Frecventa (zile)	Suprafata (mp)	Frecventa (zile)
50	Str. "Stadionului"						
	Din str. Moldovei pana in str. Dragos Voda	420	13,3	5600		552	1/7 zile
51	Str. "Traian Vuia"						
	Din str. Casa de apa pana la str. Culturii	780	3,2	2506		253	
52	Str. "Unirii"						
	Din str. 1 Mai pana in str. Mihai Viteazu	1506		22167		502	1/7 zile
53	Str. "Vasile Alecsandri"						
	Din str. Garii pana in Aleea 22 Decembrie	359	12,9	4638			
54	Str. "Veronica Micle"						
	Din str. Mihai Eminescu pana in garaje particulare pana in str. Garabet Ibraileanu	111	10	2665,9	ziinic	110	1/7 zile
55	Str. "Zimbrului"						
	Din str. Unirii pana in str. Unirii	818	6	4908		198	1/7 zile
56	Str. Mihai Viteazu						
	Din str. Mihai Viteazu pana in str. Plopilor	4918		63106			
57	Str. "Vasile Lupu"						
		517		6006			



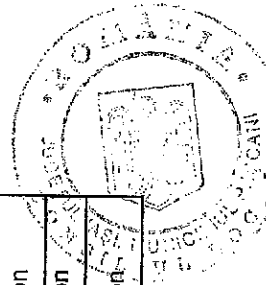
Nr.crt.	Denumire strada/alee/	Localizare/elemente de identificare	Asfalt, beton, pavele				Frecventa (zile)	Frecventa (zile)
			Strada/alee		Rigole			
			Lungime medie (m)	Latime medie (m)	Suprafata utila (totala) strada, drum, parcuri, alei, trotuare, poduri, podete, teren (mp)	Frecventa (zile)		
	Suburbia Gastesti							
58	Str. Soseaua Neamtului	De la intrare in Gastesti pana la iesire din Gastesti spre Motca	2120,5	18,53	39289			
	Suburbia Sodomeni							
59	Str. "Fericirii"	Din str. Morilor pana in str. Plevnei	2780	12,2	33974			
60	Str. "Mos Ion Roata"	Din str. 13 Decembrie pana in str. Fericirii	1220	9,2	11262			
	Suburbia Bosteni							
61	Str. "Ion Creanga"	Din str. moicoveri pana in str. Fericirii	2634,2	13,2	34782			

Nota: Coloana „ Frecventa(zile) a fost completata dupa modelul anexelor din HCL nr 135/29.9.2017
 Selectia strazilor din totalul de 208 s-a facut dupa modelul anexelor din HCL nr. 135/29.09.2012
 Anexa va putea fi actualizata si aprobata de catre C.L. al Municipiului Pascani in functie de modificarile legislative sau a altor prioritati aparute.

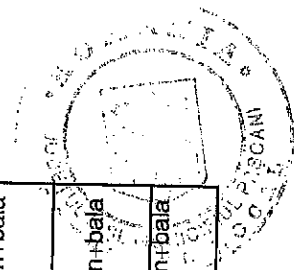
Anexa nr.3 la caietul de sarcini

Caile de circulatie pe care se executa activitatile de intretinere zilnica a curateniei

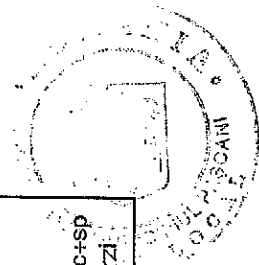
Nr. Crt.	Denumire strada/alee/parc joaca copii	Localizare/elemente de identificare	Asfalt, beton, pavele										Suprafata utila (totala) drum, parcuri, trotuare, podete, teren	Document informativ	Elemente de identificare
			Strada/alee			Trotuare, alee, parcuri				Suprafata utila (totala) drum, parcuri, trotuare, podete, teren	Document informativ	Elemente de identificare			
			Lungime medie (m)	Latime medie (m)	Suprafata (asfalt, beton, pavele) (mp)	Frecventa (zile)	Trotuare (mp)	Alee (mp)	Parcuri (mp)						
1	Aleea "1 Decembrie 1918"	Din str. Izvoarelor pana in str. M. Eminescu	364	4	1465	1/3 zile	1026,1	1825,2			1/3 zile	4307,3	HG 1354/2001	beton	
2	Aleea "22 Decembrie"	Din str. Vasile Alecsandri pana in str. 22 Decembrie	594,1	11,21	5946	1/3 zile	205		510		1/3 zile	6661	HCL 28/2017	beton+bala st	
3	Aleea "Gradinitei"	Din str. Sportului pana in bl. Constructorul	141		132	1/3 zile	240		900		1/3 zile	1272	CF	beton	
4	Aleea "Parcului"	Din str. Nicolae Iorga pana in proprietatea Bratianu	296,9	9,97	2664	1/3 zile	296				1/3 zile	2960	HCL 204/2018	beton	
5	Aleea "Izvoarelor"	Din str. Izvoarelor pana in bl. A4	143,5	4	574	1/3 zile	212		1055,5		1/3 zile	1841,5	HCL 2/2016	beton	
6	Aleea "Mihal Eminescu"	Din C9 pana in C36	248	12,23	249	1/3 zile			2784		1/3 zile	3033	HG 1354/2001	beton	
7	Aleea "Sportului"	Din str. Sportului pana in str. Cronicar Neculce	100,1	7,07	708	1/3 zile					1/3 zile	708	HCL 5/2017	beton	
8	Aleea "Stefan cel Mare"	Din str. Eugen Stamate pana in bl. C5	285	6	1710	1/2 zile		519	1384		1/2 zile	3563	HG 1354/2001	beton	
9	Aleea "Tineretului"	pana in str. N. Iorga	197	27,93	5287	1/2 zile	220					5507	CF	beton	
10	"Aleea Castanilor"	pana in Notariat	147,3	7,77	1145	1/3 zile					1/3 zile	1145	HCL 215/2016	beton	



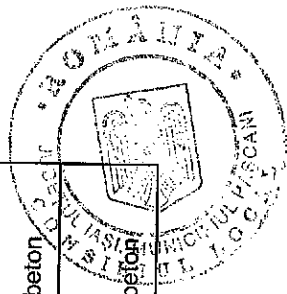
Nr. Crt.	Denumire strada/alee/parc joaca copii	Localizare/elemente de identificare	Asfalt, beton, pavele										Suprafata utila (totala)	Document informativ	Elemente de identificare		
			Strada/alee			Trotuare, alee, parcuri											
			Lungime medie (m)	Latime medie (m)	Suprafata (asfalt, beton, pavele) (mp)	Frecventa (zile)	Trotuare (mp)	Alee (mp)	Parcuri (mp)	Frecventa (zile)	Parcuri (mp)	Frecventa (zile)					
11	Fundac "Stefan cel Mare"	Din str. St.cel Mare pana in str. Crinilor	165	8,2	1354										1354	HG 1354/2001	beton
12	Str. "1 Decembrie 1918"	Din str. Republicii pana in str. Dragos Voda	1962,9	10,66	15978	1/7 zile	4949						1/7 zile		20927	HCL 5/2017	beton
13	Str. "1 Mai"	Din str. Garii pana in str. Unirii	1188,9		13398										13398	CF	beton
14	Str. "22 Decembrie"	Din proprietate particulara pana in str. Fantanele	841		7343,5	1/7 zile	2178,5	317					1/7 zile		7343,5	HG 1354/2001	beton+bala st
15	Str. "Abator"	Din din linia ferata (Pascani -Tg Frumos) pana in DIN 28A (pod Siret)	2000	18,4	35316	1/14 zile	1425								36741	HCL 130/2019	beton
16	Str. "Agachi"	Din str. Dragos Voda pana in proprietati intravilan	91	4	364										364	HCL 1354/2001	beton
17	Str. "Albinet"	Din str. Moldovei pana in proprietate privata	87,8	14,62	1176	1/14 zile	108								1284	HCL 215/2016	beton
18	Str. "Aurora 1"	Din str. Moldovei pana in str. Aurora 2*	194	11,9	2137	1/14 zile	178						1/14 zile		2315	HCL 210/2018	beton
19	Str. "Aurora 2"	Din str. Moldovei pana in Casa particulara	131	10,4	1359	1/14 zile									1359	HCL 210/2018	beton+bala st
20	Str. "Calea Iasului"	Din Calea Romanului pana in Sos. Nationala	502,4		5955	1/14 zile	400						1/14 zile		6355	CF	beton+bala st
21	Str. "Calea Romanului"	Din str. Gradintei pana in str. Crinilor	653		12548	1/14 zile	1280								13828	HCL 90/2016	beton+bala st



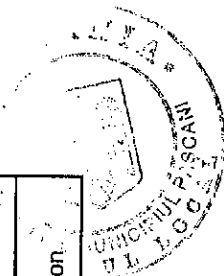
Nr. Crt.	Denumire strada/alee/parc joaca copii	Localizare/elemente de identificare	Asfalt, beton, pavele										Suprafata utila (totala) strada, drum, parcuri, alei, trotuare, poduri, podete.	Document informativ	Elemente de identificare
			Strada/alee					Trotuare, alei, parcuri							
			Lungime medie (m)	Latime medie (m)	Suprafata (asfalt, beton, pavele) (mp)	Frecventa (zile)	Trotuare (mp)	Alei (mp)	Parcuri (mp)	Frecventa (zile)					
22	Str. "Camil Petrescu"	Din str. Moldovei pana in casa particulara	1003,00	9,15	7654	1/3 zile	1532				1/3 zile	9186	HCL 228/2018	beton+bala st	
23	Str. "Ceferistilor"	Din str. Dragos Voda pana in str. Garii	1057,1	23,38	16814	zilnic	7900				zilnic	24714	HCL 215/2016	beton	
24	Str. "Ciprian Porumbescu"	Din str. Stefan cel Mare pana in str. Vatra	399,9	11,08	4430	1/14 zile						4430	HCL 215/2016	beton	
25	Str. "Closca"	Din str. Sportului pana in str. Moldovei	129	6,91	891	1/2 zile						891	HG 1354/2001	beton	
26	Str. "Corbului"	Din str. Vatra pana in teren agricol	300	11,5	3449	1/7 zile						3449	CF	balast	
27	Str. "Crimilor"	Din str. Moldovei pana in str. Morilor	1514,4	11,43	14371	1/2 zile	2933				1/2 zile	17304	HCL 5/2017	beton+bala st	
28	Str. "Crisan"	Din str. Sportului pana in str. Moldovei	203	9,22	1871	1/2 zile						1871	CF	beton	
29	Str. "Cronicar Necuice"	Din str. Stefan cel Mare in teren de sport Scoala Generala N. Iorga	236,8	11,93	1391	1/2 zile						1391	HCL 1354/2001	beton	
30	Str. "Culturii"	Din str. Garabet Ibraileanu pana in casa particulara	339	8,81	2369		619				1/14 zile	2988	CF	beton+bala st	
31	Str. "Cuza Voda"	scarile mari sup 2234; scarile mici sup 2535; spatii verzi sup 3750; Esplanada sup 18,926			20825							2870	HCL 217/2016	mozaic+spatii verzi	




Nr. Crt.	Denumire strada/alee/parc joaca copii	Localizare/elemente de identificare	Asfalt, beton, pavele										Suprafata utila (totala) strada, drum, parc ari, alee, trotuare, poduri, podete.	Document informativ	Elemente de identificare			
			Strada/alee			Trotuare, alee, parcuri				Suprafata (asfalt, beton, pavele) (mp)	Frecventa (zile)	Trotuare (mp)				Alee (mp)	Parcuri (mp)	Frecventa (zile)
			Lungime medie (m)	Latime medie (m)	Suprafata (asfalt, beton, pavele) (mp)	Frecventa (zile)	Trotuare (mp)	Alee (mp)	Parcuri (mp)									
32	Str. "Decebal"	Din str. Garabet Ibraileanu in str. Traian Vuia	138	9,81	938	1/14 zile	416						1/14 zile		1354	CF	beton	
33	Str. "Dragos Voda"	Din str. Moldovei pana la iesire din Pascani (DJ 208)	1954	7	13678	1/3 zile	4660,7						1/3 zile		18338,7	HG 1354/2001	beton	
34	Str. "Eugen Stamate"	Din str. Gradinitei pana in str. Stefan cel Mare	451,08		6072	zilnic	1250						zilnic		7322	CF	beton	
35	Str. "Fantanele"	Din str. Dragos Voda in str. Garii	1658	9	14922		1247								16169	HCL 217/2016	beton	
36	Str. "Garabet Ibraileanu"	Din str. Dragos Voda in str. N. Iorga	667		4002		1005,6					2064			7071,6	HG 1354/2001	beton	
37	Str. "Garii"	Din str. Vatra pana in str. 1 Mai	3010	18,65	30875	zilnic	12588					895	zilnic		56134	HCL 139/2016	beton	
38	Str. "Gavril Gheorghiu"	Din str. Stefan cel Mare pana in str. Calea Romanului	880,7	8,42	6953	1/14 zile	465						1/14 zile		7418	HCL 215/2016	beton	
39	Str. "Gradinitei"	Din str. Moldovei pana la iesire din Pascani spre Blagesti	3275	23,35	40000	zilnic	10520					3000	zilnic		76455 din care 22935 mp spatii verzi	HCL 139/2016	beton	
40	Str. "George Enescu"	Din str. Stefan cel Mare pana in str. Crinilor	288	7,6	1812		375								2187	HCL 130/2018	beton	
41	Str. "Grigore Ureche"	Din str. Dragos Voda pana in intersectia cu str. Henri Coanda	942		7744										7744	HCL90/2018	beton	



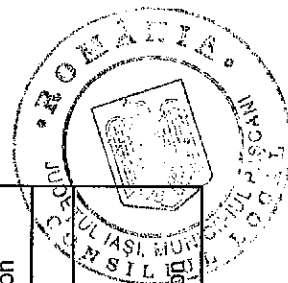
Nr. Crt.	Denumire strada/alee/parc joaca copii	Localizare/elemente de identificare	Asfalt, beton, pavele										Suprafata utila (totala) strada, drum, parcuri, alee, trotuare, poduri, podete.	Document informativ	Elemente de identificare
			Strada/alee				Trotuare, alee, parcuri								
			Lungime medie (m)	Latime medie (m)	Suprafata (asfalt, beton, pavele) (mp)	Frecventa (zile)	Trotuare (mp)	Alee (mp)	Parcuri (mp)	Frecventa (zile)	Suprafata utila (totala) strada, drum, parcuri, alee, trotuare, poduri, podete.	Document informativ			
42	Str. "Horia"	Din str. Cronicar Neculce pana in str. Crisan	368,4	8,06	2480	zilnic	490					zilnic	2970	HCL 28/2017	beton
43	Str. "Izvoarelor"	Din str. Ceferistilor pana in str. 1 Decembrie 1918			5018	1/2 zile	54	601				1/2 zile	5673	HCL 217/2016	beton
44	Str. "Locotenent Ionescu"	Stefan cel Mare - Vatra*	466,3	8,51	3969	1/14 zile							3969		beton
45	Str. "Mihai Eminescu"	Din str. Ceferistilor pana in str. 1 Decembrie 1918	695		5374	1/2 zile	2170		500			1/2 zile	8044	HCL 217/2016	beton
46	Str. "Mihail Kogalniceanu"	Din str. Gradiniei in bl. V	735,27		5425	1/2 zile	1950		2590			1/2 zile	9965	CF	beton
47	Str. "Mihail Sadoveanu"	Din str. Decebal in proprietate privata	155	3,5	204,5	1/3 zile	338					1/3 zile	542,5		beton
48	Str. "Moldovei"	Din str. Stefan cel Mare in inter. cu str. Ion Creanga	1698	34	24335	zilnic	10300		1445			zilnic	58824 (din care 21744 mp spatii verzi)	HCL 139/2016	beton
49	Str. "Morflor"	Din str. Stefan cel Mare pana in str. Fericirii si str. Alunis	1897,7	12,78	24256								24256	HG 1354/2001	beton+pamant
50	Str. "Nicolae Iorga"	Din str. Stefan cel Mare in str. 1 Decembrie 1918	820	11,45	8441	1/3 zile	950					1/3 zile	9391	CF	beton
51	Str. "Republicii"	Din str. Nicolae Iorga in str. Garii	450		4445	2/7 zile	1692					2/7 zile	6137	HCL 217/2016	beton



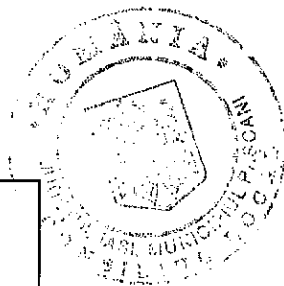
Nr. Crt.	Denumire strada/alee/parc joaca copii	Localizare/elemente de identificare	Asfalt, beton, pavele										Suprafata utila (totala) strada, drum, parc ari, alei, trotuare, poduri, nodete.	Document informativ	Elemente de identificare
			Strada/alee					Trotuare, alei, parcuri							
			Lungime medie (m)	Latime medie (m)	Suprafata (asfalt, beton, pavele) (mp)	Frecventa (zile)	Trotuare (mp)	Alei (mp)	Parcuri (mp)	Frecventa (zile)					
52	Str. "Stefan cel Mare"	Din str. Moldovei pana la iesire spre Roman	2687		28262	zinic	6660		2172	zinic		42244	CF partial	beton	
53	Str. "Sportului"	Din str. Gradinitei pana in str. Mihail Kogalniceanu	432		3851	1/2 zile	1483			1/2 zile		5334	HCL 90/2016	beton	
54	Str. "Stadionului"	Din str. Moldovei pana in str. Dragos Voda	420	13,3	4476	1/2 zile	1124			1/2 zile		5600	HG 1354/2001	beton	
55	Str. "Traian Vuia"	Din str. Casa de apa pana la str. Culturii	780	3,2	1857		649					2506	HCL 130/2018	beton	
56	Str. "Unirii"	Din str. 1 Mai pana in str. Mihai Viteazu	1506		21081		1086						HCL 90/2016; HCL 217/2016	beton	
57	Str. "Walter Maracineanu"	Din str. Stefan cel Mare pana in str. Vatra	305	9,3	2832							2832	HCL 130/2018	beton	
58	Str. "Vasile Alecsandri"	Din str. Garii pana in Aleea 22 Decembrie	359	12,9	4218	1/14 zile	420			1/14 zile		4638	HCL 210/2018	beton	
59	Str. "Vatra"	Gradinitel - Stefan cel Mare*	1167	20,6	14285	1/14 zile	2765		170	zinic			HCL 129/2016	beton	
60	Str. "Veronica Micle"	Din str. Mihai Eminescu pana in garaje particulare	111	10	1110	1/3 zile	577,5		978,4			2665,9	HG 1354/2001	beton	



Nr. Crt.	Denumire strada/alee/parc joaca copii	Localizare/elemente de identificare	Asfalt, beton, pavele										Suprafata utila (totala) strada, drum, parc	Document informativ	Elemente de identificare
			Strada/alee					Trotuare, alee, parcuri							
			Lungime medie (m)	Latime medie (m)	Suprafata (asfalt, beton, pavele) (mp)	Frecventa (zile)	Trotuare (mp)	Alee (mp)	Parcuri (mp)	Frecventa (zile)	Suprafata utila (mp)	Document informativ			
61	Str. "Zimbruului"	Din str. Dragos Vodă pana in str. Garabet Ibrăteanu	818	6	4618	2/7 zile	250		40	2/7 zile		4908	HG 1354/2001	beton	
62	Str. Constantin Brancoveanu	Din str. Vasile Lupu pana in proprietati particulare	243	2,35	571							571	HCL 175/2018	beton	
63	Str. Mihai Viteazu	Din str. Unirii pana in str. Unirii	4918		63106							63106	HCL 90/2016	beton-bala st	
64	Str. "Plopilor"	Vasile Lupu-in limita intravilan	932		8402							8402	HCL 90/2016	beton	
65	Str. "Vasile Lupu"	Din str. Mihai Viteazu pana in str. Plopilor	517		6006							6006	HCL 90/2016	beton	
66	Str. "Avram Iancu"	Din DN 28 pana in intersectia cu calea ferata	2450	20,02	49054							49054	HCL 51/2016; HCL 08/2019	beton	
67	Str. Soseaua Neamtului	De la intrare in Gastesti pana la iesire din Gastesti spre Motca	2120,5	18,53	39289							39289	CF	beton	



Nr. Crt.	Denumire strada/alee/parc joaca copii	Localizare/elemente de identificare	Asfalt, beton, pavele						Suprafata utila (totala) strada, drum, parc ari, alei, trotuare, poduri, podete	Document informativ	Elemente de identificare	
			Strada/alee			Trotuare, alei, parcuri						
			Lungime medie (m)	Latime medie (m)	Suprafata (asfalt, beton, pavele) (mp)	Frecventa (zile)	Trotuare (mp)	Alei (mp)				Parcuri (mp)
68	Suburbia Sodomeni Str. "Fericirii"	Din str. Morilor pana in str. Plevnei	2780	12,2	33974						HCL 210/2018	beton+baiala st
69	Str. "Mos Ion Roata" Suburbia Bosteni	Din str. 13 Decembrie pana in str. Fericirii	1220	9,2	11262						HCL 175/2018	beton
70	Str. "Ion Creanga" Parcuri/ terenuri de joacă copii	Din str. Moldovei pana in str. Fericirii	2634,2	13,2	34782						HCL 5/2017	beton
71	Teren de joaca copii, T42, str. M. Eminescu									570		
72	Teren de joaca copii Ioana, T18, str. Eugen Stamate									760		
73	Teren de joaca copii, T13, str. Calea lasului									1200		
74	Teren de joaca copii, T49, str. Gabaret Ibraileanu									1644		
75	Teren de joaca copii tenis T49, str. Gabaret Ibraileanu									717		
76	Teren de joaca copii tenis T43, P. 1800									693		
77	Teren de joaca copii tenis T43, P.1802									589		



Nota: Coloana „ Frecventa(zile) a fost completata dupa modelul anexelor din HCL nr 135/29.9.2017
 Selectia strazilor din totalul de 208 s-a facut dupa modelul anexelor din HCL nr. 135/29.09.2012
 Anexa va putea fi actualizata si aprobata de catre C.L. al Municipiului Pascani in functie de modificarile legislative sau a altor prioritati aparute.