


PROIECT

HOTĂRÂRE



**privind stabilirea destinației de platou piață pentru imobilul – teren în suprafață de 1507 mp, parte din imobilele strada Eugen Stamate – tronson 1, nr. cadastral 64880 și respectiv numărul cadastral 63894, proprietate publică a Municipiului Pașcani, județul Iași**

**Consiliul Local al Municipiului Pașcani, județul Iași;**

În conformitate cu dispozițiile art 3, aliniatele (1) și (4) din Legea 213/1998 privind bunurile proprietate publică, cu modificările și completările ulterioare ;

În conformitate cu dispozițiile art. 858 coroborat cu art. 914 din Legea nr. 287/2009 privind Codul Civil, republicată, cu modificările și completările ulterioare ;

În conformitate cu dispozițiile art. 36, alin (1) , alin (2), litera c) și art. 120, din Legea nr. 215 /2001 privind administrația publică locală, republicată, cu modificările și completările ulterioare ;

În baza Normelor tehnice pentru întocmirea inventarului bunurilor care alcătuiesc domeniul public al comunelor, orașelor, municipiilor și județelor aprobate prin HG nr. 548 /1999 ;

Având în vedere prevederile Legii 24 / 2000 privind normele de tehnică legislativă pentru elaborarea actelor normative ;

Având în vedere extrasul de carte funciară pentru informare cu privire la strada Eugen Stamate - tronsonul 1;

Având în vedere extrasul de carte funciară pentru informare cu privire la terenul intravilan cu numărul cadastral 63894 ;

Având în vedere adresa Serviciului Administrația Piețelor înregistrată la Primăria Municipiului Pașcani sub nr. 20991 / 07.12.2018;

În baza Expunerii de motive nr. 4764 / 22.03. 2019 întocmită de către Primarul municipiului Pașcani;

În baza Raportului nr. 4765 / 22.03. 2019, întocmit de Direcția Economică, Serviciul Urbanism și Amenajări teritoriale, Serviciul Administrația Piețelor, Compartimentul Patrimoniu și Contracte, Compartimentul Juridic și Contencios, din cadrul aparatului de specialitate al Primarului municipiului Pașcani;

Având în vedere Rapoartele de avizare ale următoarelor comisii de specialitate din cadrul Consiliului Local al Municipiului Pașcani :

- *Avizul Comisiei de prognoze economico-sociale, buget, finanțe, industrie, agricultură, silvicultură, prestări servicii, comerț și IMM-uri, programe europene, atragere de fonduri structurale și relații externe, înregistrat sub nr. \_\_\_\_\_ / \_\_\_\_\_, 2019 ;*

- *Avizul Comisiei juridice, ordine publică, administrație publică, drepturile omului și libertăți cetățenești, înregistrat sub nr. \_\_\_\_\_ / \_\_\_\_\_, 2019 ;*

- *Avizul Comisiei de organizare și dezvoltare urbanistică, realizarea lucrărilor publice, protecția mediului, ecologie, patrimoniu înregistrat sub nr. \_\_\_\_\_ / \_\_\_\_\_, 2019 ;*

În temeiul art. 45, alin (1) din Legea nr. 215/2001 privind administrația publică locală, republicată, cu modificările și completările ulterioare ;

## HOTĂRĂȘTE :

**Art.1** Se stabilește destinația de platou piață pentru imobilul – teren în suprafață de 1507 mp, parte din imobilele strada Eugen Stamate – tronson 1, nr. cadastral 64880 și respectiv numărul cadastral 63894, proprietate publică a Municipiului Pașcani, județul Iași, prezentate în Anexa nr. 1, parte integrantă la prezenta hotărâre.

**Art.2** Prezenta hotărâre va fi dusă la îndeplinire de către Primarul Municipiului Pașcani, Direcția Economică, Serviciul Urbanism și Amenajări Teritoriale, Serviciul Administrația Piețelor, Compartimentul Patrimoniu și Contracte, Compartimentul Juridic și Contencios din cadrul aparatului de specialitate al Primarului Municipiului Pașcani.

**Art.5** Serviciul Administrație Publică va comunica, în copie, prezenta hotărâre către:


- Instituția Prefectului județul Iași ;
- Primarul municipiului Pașcani ;
- Direcția Economică;
- Serviciul Urbanism și Amenajări Teritoriale ;
- Serviciul Administrația Piețelor ;
- Compartimentul Patrimoniu și Contracte;
- Compartimentul Juridic și Contencios.

PREȘEDINTE DE SEDINȚĂ  
CONSILIER ,

CONTRASEMNEAZĂ  
SECRETAR,  
cons. jr. Irina JITARU

Nr. \_\_\_\_\_  
din \_\_\_\_\_

INIȚIATOR  
PRIMAR  
ing. Dumitru PANTAZI





**EXPUNERE DE MOTIVE**

**privind stabilirea destinației de platou piață pentru imobilul – teren în suprafață de 1507 mp, parte din imobilele strada Eugen Stamate – tronson 1, nr. cadastral 64880 și respectiv numărul cadastral 63894, proprietate publică a Municipiului Pașcani, județul Iași**

În conformitate cu dispozițiile art 3, aliniatele (1) și ( 4) din Legea 213/1998 privind bunurile proprietate publică, cu modificările și completările ulterioare ;

În conformitate cu dispozițiile art. 858 coraborat cu art. 914 din Legea nr. 287/2009 privind Codul Civil, republicată, cu modificările și completările ulterioare ; ;

În conformitate cu dispozițiile art. 36, alin (1) , alin (2), litera c) și art. 120, din Legea nr. 215 /2001 privind administrația publică locală, republicată, cu modificările și completările ulterioare ;

În baza Normelor tehnice pentru întocmirea inventarului bunurilor care alcătuiesc domeniul public al comunelor, orașelor, municipiilor și județelor aprobate prin HG nr. 548 /1999 ;

Având în vedere prevederile Legii 24 / 2000 privind normele de tehnică legislativă pentru elaborarea actelor normative ;

Având în vedere extrasul de carte funciară pentru informare cu privire la tronsonul 1, strada Eugen Stamate;


Având în vedere extrasul de carte funciară pentru informare cu privire la terenul intravilan cu numărul cadastral 63894

Având în vedere adresa Serviciului Administrația Publică înregistrată sub nr. ....

În vederea reorganizării amplasării agenților economic din Zona Piața Deal, în scopul creării de noi locuri de muncă, atragerii de noi surse de venit la bugetul local, valorificării cât mai judicioase a bunurilor aflate în proprietatea publică a Municipiului Pașcani și administrarea Consiliului Local Pașcani, cu respectarea principiilor concurențiale de piață;

Având în vedere cele prezentate mai sus propun spre dezbatere si aprobare Consiliului Local al municipiului Pașcani, proiectul de hotărâre privind stabilirea destinației de platou piață pentru imobilul – teren în suprafață de 1507 mp, parte din imobilele strada Eugen Stamate – tronson 1, nr. cadastral 64880 și respectiv numărul cadastral 63894, proprietate publică a Municipiului Pașcani, județul Iași, în forma prezentată.

**PRIMAR,**  
**Ing. Dumitru Pantazi**



## R A P O R T

**privind stabilirea destinației de platou piață pentru imobilul – teren în suprafață de 1507 mp, parte din imobilele strada Eugen Stamate – tronson 1, nr. cadastral 64880 și respectiv numărul cadastral 63894, proprietate publică a Municipiului Pașcani, județul Iași**

În baza Expunerii de motive nr. 4764 / 122.03 / 2019, întocmită de către Primarul municipiului Pașcani dl ing. Dumitru Pantazi ;

În conformitate cu dispozițiile art 3, alineatele (1) și ( 4) din Legea 213/1998 privind bunurile proprietate publică, cu modificările și completările ulterioare , potrivit căruia :

" ART. 3

(1) Domeniul public este alcătuit din bunurile prevăzute la art. 135 alin. (4) din Constituție, din cele stabilite în anexa care face parte integrantă din prezenta lege și din orice alte bunuri care, potrivit legii sau prin natura lor, sunt de uz sau de interes public și sunt dobândite de stat sau de unitățile administrativ-teritoriale prin modurile prevăzute de lege.

.....  
(4) Domeniul public al comunelor, al orașelor și al municipiilor este alcătuit din bunurile prevăzute la pct. III din anexă și din alte bunuri de uz sau de interes public local, declarate ca atare prin hotărâre a consiliului local, dacă nu sunt declarate prin lege bunuri de uz sau de interes public național ori județean."

În conformitate cu dispozițiile art. 858 din Legea nr. 287/2009 privind Codul Civil, republicată, cu modificările și completările ulterioare , potrivit căruia :

" ART. 858 Definiția dreptului de proprietate publică

Proprietatea publică este dreptul de proprietate ce aparține statului sau unei unități administrativ-teritoriale asupra bunurilor care, prin natura lor sau prin declarația legii, sunt de uz ori de interes public, cu condiția să fie dobândite prin unul dintre modurile prevăzute de lege. "

" ART. 914

Modificarea descrierii imobilului

Proprietarul imobilului înscris în cartea funciară va putea cere oricând modificarea mențiunilor din cartea funciară privitoare la descrierea, destinația sau suprafața acestuia, în condițiile legii."

În conformitate cu dispozițiile art. 36, alin (1) , alin (2), litera c) coraborat cu art. 120, din Legea nr. 215 /2001 privind administrația publică locală, republicată, cu modificările și completările ulterioare, potrivit căror :

" ART. 36

(1) Consiliul local are inițiativă și hotărăște, în condițiile legii, în toate problemele de interes local, cu excepția celor care sunt date prin lege în competența altor autorități ale administrației publice locale sau centrale.

(2) Consiliul local exercită următoarele categorii de atribuții:

.....  
c) atribuții privind administrarea domeniului public și privat al comunei, orașului sau municipiului; "

" ART. 120

(1) Aparțin domeniului public de interes local sau județean bunurile care, potrivit legii sau prin natura lor, sunt de uz sau de interes public și nu sunt declarate prin lege de uz sau de interes public național.

(2) Bunurile ce fac parte din domeniul public sunt inalienabile, imprescriptibile și insesizabile. ”

În baza Normelor tehnice pentru întocmirea inventarului bunurilor care alcătuiesc domeniul public al comunelor, orașelor, municipiilor și județelor aprobate prin HG nr. 548 /1999.

Având în vedere prevederile Legii 24 / 2000 privind normele de tehnică legislativă pentru elaborarea actelor normative ;

Având în vedere extrasul de carte funciară pentru informare cu privire la tronsonul 1, strada Eugen Stamate;

Având în vedere extrasul de carte funciară pentru informare cu privire la terenul intravilan cu numărul cadastral 63894


Având în vedere adresa Serviciului Administrația Piețelor înregistrată la Primăria Municipiului Pașcani sub nr. 20991 / 07.12.2018;

În vederea relocării unor agenților economici din Piață Deal și atragerii de noi surse de venit către bugetul local, Direcția Economică, Serviciul Urbanism și Amenajări Teritoriale, Serviciul Administrația Piețelor, Compartimentul Patrimoniu și Contracte, Compartimentul Juridic și Contencios, din cadrul aparatului de specialitate al Primarului Municipiului Pașcani, propun spre analiză și dezbateră Consiliului Local al Municipiului Pașcani proiectul de hotărâre privind stabilirea destinației de platou piață pentru imobilul – teren în suprafață de 1507 mp, parte din imobilele strada Eugen Stamate – tronson 1, nr. cadastral 64880 și respectiv numărul cadastral 63894, proprietate publică a Municipiului Pașcani, județul Iași în forma prezentată.


**Direcția economică**  
**Cons. Angelica Labonțu**



**Serviciul Urbanism și Amenajări Teritoriale**  
**Cons. Vasile Leahu**



**Serviciul Administrația Piețelor**  
**șef serviciu Cristian Dumitru Menegon**



**Compartimentul Juridic și Contencios**  
**Cons. Jr. Marius Ionuț Vlad**



**Compartiment Patrimoniu și Contracte**  
**Insp. Gheorghe Coteș Chiperi**





Vă rugăm să dispuneți stabilirea destinației de platou piață și cale de acces piață pentru terenul proprietate publică a Municipiului Pașcani parte din Tronsonul 1 – strada Eugen Știmate și parte din terenul proprietate publică a Municipiului Pașcani alăturat Pieții din Zona Deal conform planului de situație prezentat în anexa nr.1 la prezenta.


Va multumim!


Sef Serviciu Administratia Pietelor  
Cristian Dumitru Menegon



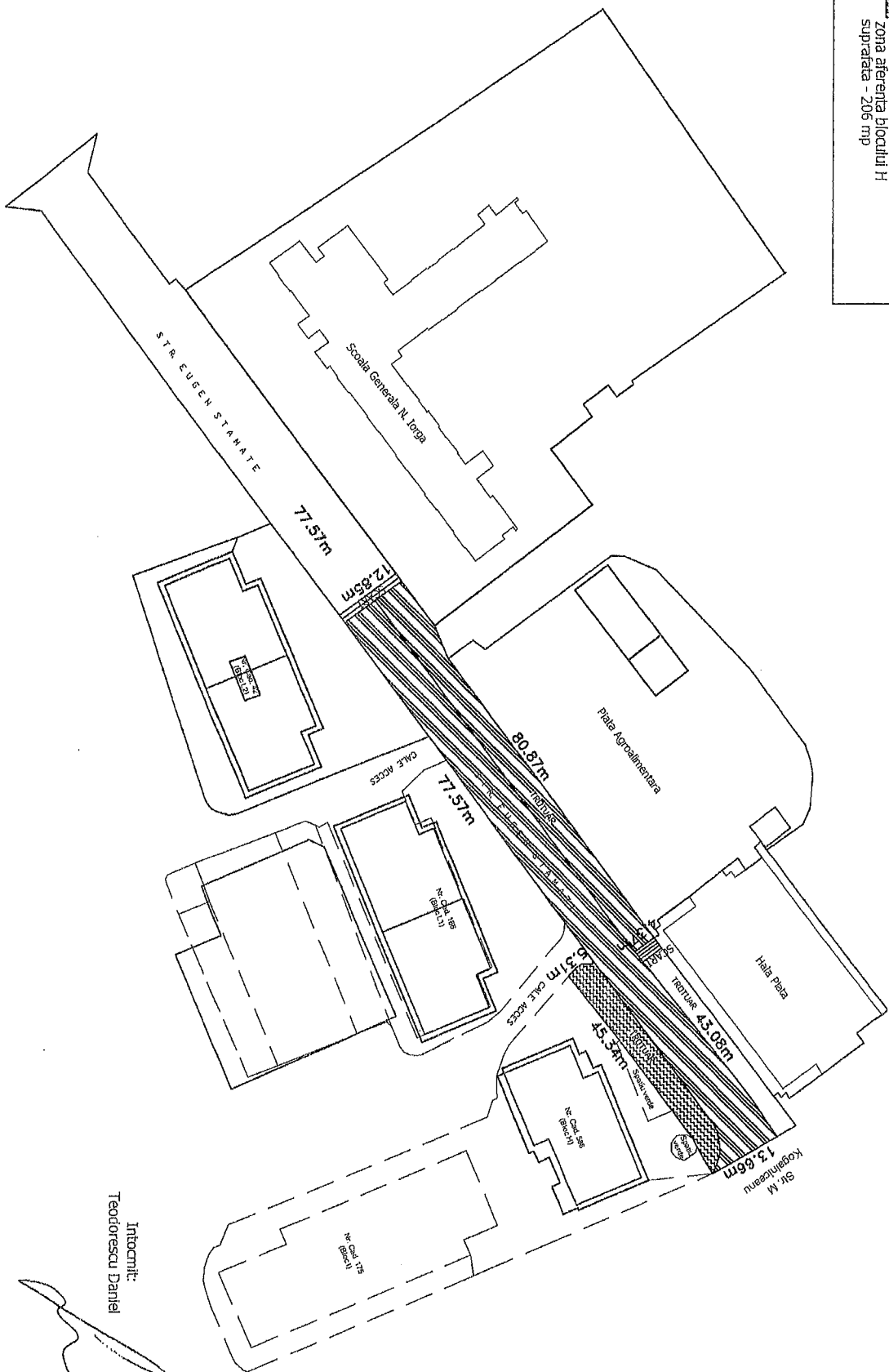


**LEGENDA**

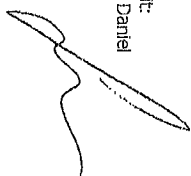
 Zona propusa pentru destinatia de platou si cale acces piata provine din carte funciara nr. 65176 str. Eugen Stanate suprafatza - 1301 mp

 Zona propusa pentru destinatia de platou si cale acces piata provine din carte funciara nr. 63894 zona aferenta blocului H suprafatza - 206 mp

**Pian de situatie**  
**scara 1:1000**  
 Teren in suprafatza de - 1507 MP



Intocmit:  
 Teodorescu Daniel





## EXTRAS DE CARTE FUNCIARA pentru INFORMARE

Oficiul de Cadastru și Publicitate Imobiliară IASI  
Biroul de Cadastru și Publicitate Imobiliară Pascani

Nr.cerere	19492
Ziua	27
Luna	08
Anul	2013

### A. Partea I. (Foaie de avere)

TEREN Intravilan

Adresa: Păscani, Strada Eugen Stamate

Nr crt	Nr.cadastral Nr.topografic	Suprafata* (mp)	Observatii / Referinte
A1	63894	Din acte: 14367; Masurata: 14336	

### CONSTRUCTII

Nr. Crt.	Nr.cadastral Nr.topografic	Adresa	Observatii / Referinte
A1.1	63894-C1	Păscani, Strada Eugen Stamate	CENTRALA TERMICA NR. 11

### B. Partea II. (Foaie de proprietate)

Inscrieri privitoare la proprietate	Observatii / Referinte
19492 / 27.08.2013	
Act normativ nr. M.OF. NR 326 BIS - HG 1354/2001, din 16.05.2002, emis de GUVERNUL ROMANIEI, HOTARARE NR 53/23.08.1999 C.L. PASCANI, LISTA INVENTAR BUNURI, act administrativ, ADRESA nr. 15915/21-08-2013 emis de PRIMARIA MUNICIPIULUI PASCANI; act administrativ nr. 53/23-08-1999 emis de CONSILIUL LOCAL AL MUNICIPIULUI PASCANI; ADRESA NR 17544/17.09.2013 PRIMARIA PASCANI	
B1 Intabulare, drept de PROPRIETATE, dobandit prin Lege, cota actuala 1 / 1	A1, A1.1
1 MUNICIPIUL PASCANI, DOMENIU PUBLIC	

### C. Partea III. (Foaie de sarcini)

Inscrieri privitoare la sarcini	Observatii / Referinte
NU SUNT	

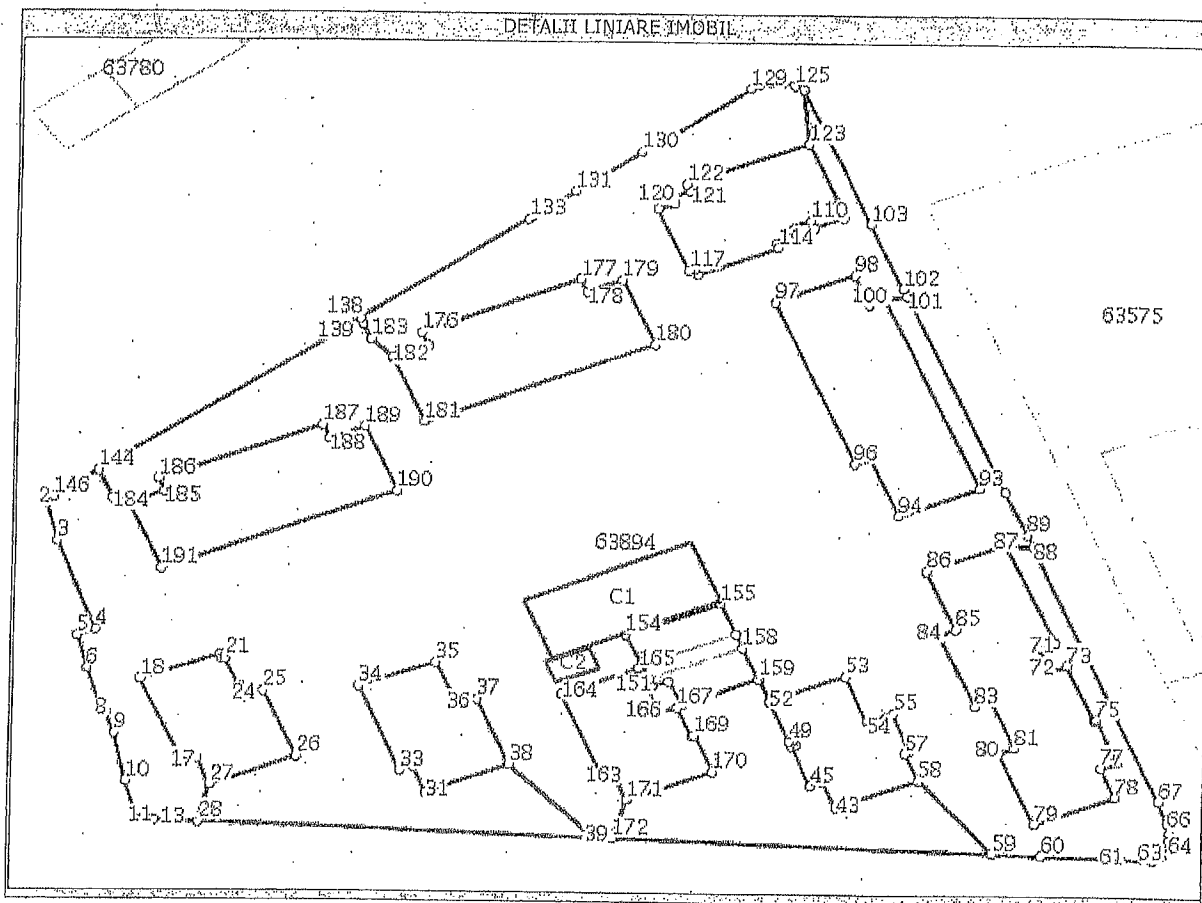
Anexa Nr. 1 la Partea I

TEREN intravilan

Adresa: Pascani, Strada Eugen Stamate

Nr. cadastral	Suprafata masurata (mp) *	Observatii / Referinte
63894	14336	

\* Suprafata este determinata in planul de proiectie Stereo 70.



Date referitoare la teren

Nr. crt.	Categoria de folosinta	Intra vilan	Suprafata (mp)	Nr. tarla	Nr. parcela	Nr. Topografic	Observatii / Referinte
1	curti constructii	DA	Din acte:-; Masurata:256	16	409/65	-	
2	drum	DA	Din acte:-; Masurata:4616	16	409/ 12; 409/ 67	-	
3	curti constructii	DA	Din acte:-; Masurata:917	16	409/ 4; 409/ 65	-	
4	curti constructii	DA	Din acte:-; Masurata:1842	16	409/ 5; 409/ 65	-	
5	curti constructii	DA	Din acte:-; Masurata:1522	16	409/ 27; 409/ 9	-	
6	curti constructii	DA	Din acte:-; Masurata:699	16	409/27	-	
7	curti constructii	DA	Din acte:-; Masurata:2225	16	409/ 61; 409/ 65	-	
8	curti constructii	DA	Din acte:-; Masurata:2259	16	409/ 27; 409/ 65	-	

Date referitoare la constructii :

Nr. Crt.	Numar	Destinatia constructiei	Supraf. (mp)	Situatie juridica	Observatii / Referinte

AI.1	63894-C1	constructiile industriale si edilitate	Din acte:-; Masurata:412	Cu acte	CENTRALA TERMICA NR. 11
AI.2	63894-C2	constructiile anexa	Din acte:-; Masurata:38	Fara acte	GARAJ P+1 PROPRIETATE PRIVATA

## Lungime Segmente

1) Valorile lungimilor segmentelor sunt obtinute din proiectie in plan.

Punct inceput	Punct sfarsit	Lungime segment "" (m)	Punct inceput	Punct sfarsit	Lungime segment "" (m)	Punct inceput	Punct sfarsit	Lungime segment "" (m)
1	2	1,5	2	3	8,6	3	4	19,8
4	5	3,5	5	6	7,2	6	7	9,8
7	8	0,7	8	9	4,9	9	10	10,2
10	11	8,5	11	12	2,7	12	13	4,5
13	14	2,9	14	15	8,0	15	16	6,0
16	17	2,4	17	18	19,3	18	19	14,3
19	20	1,0	20	21	0,4	21	22	6,3
22	23	0,2	23	24	2,5	24	25	3,6
25	26	15,0	26	27	15,7	27	28	8,0
28	29	68,1	29	30	21,5	30	31	15,7
31	32	6,0	32	33	2,4	33	34	19,3
34	35	14,3	35	36	9,9	36	37	3,6
37	38	15,0	38	39	21,5	39	40	3,1
40	41	65,6	41	42	19,9	42	43	15,4
43	44	6,1	44	45	2,3	45	46	9,0
46	47	0,9	47	48	1,2	48	49	0,9
49	50	9,0	50	51	5,2	51	52	5,2
52	53	14,3	53	54	10,0	54	55	4,8
55	56	8,7	56	57	1,1	57	58	6,2
58	59	19,9	59	60	8,2	60	61	12,2
61	62	7,2	62	63	1,7	63	64	3,5
64	65	1,5	65	66	2,1	66	67	4,8
67	68	58,0	68	69	4,5	69	70	22,1
70	71	2,8	71	72	5,1	72	73	2,8
73	74	12,6	74	75	0,3	75	76	9,8
76	77	3,1	77	78	6,8	78	79	15,0
79	80	16,2	80	81	2,9	81	82	10,8
82	83	3,0	83	84	16,3	84	85	3,0
85	86	13,2	86	87	14,7	87	88	4,5
88	89	2,6	89	90	9,7	90	91	44,7
91	92	3,9	92	93	43,3	93	94	15,0
94	95	13,2	95	96	3,0	96	97	36,9
97	98	15,0	98	99	6,7	99	100	3,1
100	101	3,9	101	102	1,8	102	103	14,6
103	104	31,2	104	105	11,8	105	106	14,1
106	107	0,4	107	108	2,9	108	109	5,5
109	110	1,6	110	111	5,1	111	112	2,1
112	113	2,2	113	114	0,9	114	115	15,2
115	116	1,3	116	117	1,0	117	118	14,1
118	119	3,1	119	120	1,4	120	121	3,3
121	122	1,6	122	123	23,0	123	124	11,8
124	125	1,8	125	126	2,2	126	127	2,0
127	128	2,1	128	129	1,5	129	130	23,2
130	131	14,4	131	132	9,1	132	133	0,7
133	134	36,0	134	135	1,2	135	136	3,4
136	137	3,4	137	138	1,2	138	139	5,6
139	140	49,0	140	141	6,5	141	142	2,8
142	143	2,8	143	144	6,5	144	145	5,4
145	146	4,3	146	147	127,1	147	148	14,3
148	149	5,6	149	150	3,0	150	151	1,7
151	152	3,2	152	153	0,2	153	154	7,1
154	155	17,7	155	156	7,1	156	157	0,2
157	158	3,1	158	159	7,3	159	160	41,8

## Lungime Segmente

1) Valorile lungimilor segmentelor sunt obtinute din proiectie in plan.

Punct inceput	Punct sfarsit	Lungime segment (** (m)
160	161	8,4
163	164	19,2
166	167	3,1
169	170	8,4
172	173	113,7
175	176	3,0
178	179	6,6
181	182	14,7
184	185	6,5
187	188	3,0
190	191	43,1

Punct inceput	Punct sfarsit	Lungime segment (** (m)
161	162	6,0
164	165	14,4
167	168	6,6
170	171	15,8
173	174	5,5
176	177	29,7
179	180	14,7
182	183	5,5
185	186	2,9
188	189	6,5
191	1	14,8

Punct inceput	Punct sfarsit	Lungime segment (** (m)
162	163	2,4
165	166	10,2
168	169	0,6
171	172	8,4
174	175	6,6
177	178	3,0
180	181	43,1
183	184	53,6
186	187	30,0
189	190	14,8

\*\* Lungimile segmentelor sunt determinate in planul de proiectie Stereo 70 si sunt rotunjite la 10 centimetri.

\*\*\* Distanța dintre puncte este formată din segmente cumulate ce sunt mai mici decât valoarea 10 centimetri.

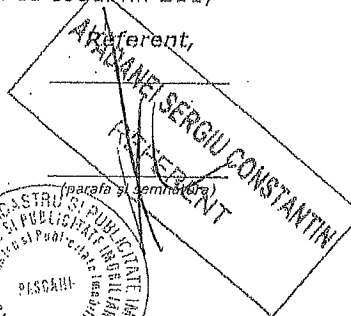
Certific că prezentul extras corespunde intrutotul cu pozitiile in vigoare din cartea funciara originală, păstrată de acest birou.

Prezentul extras de carte funciara NU este valabil la autentificarea actelor juridice de notarul public, iar informatiile prezentate sunt susceptibile de orice modificare, în conditiile legii.

S-a achitat tariful de 0 RON, pentru serviciul de publicitate imobiliara cu codul nr. 211,

Data soluționării,  
23/09/2013Asistent-registrator,  
Bogdan Constantin RalleanuData eliberării,  
24/09/2013

(semnatura)





## EXTRAS DE CARTE FUNCARA pentru INFORMARE

Oficiul de Cadastru și Publicitate Imobiliară IASI  
Biroul de Cadastru și Publicitate Imobiliară Pascani

Nr.cerere	12290
Ziua	07
Luna	04
Anul	2016

### A. Partea I. DESCRIEREA IMOBILULUI

**TEREN** Intravilan

**Adresa:** Pascani, Strada Eugen Stamate, TRONSON 1

Nr crt	Nr.cadastral Nr.topografic	Suprafata* (mp)	Observatii / Referinte
A1	64880	2.722	-

### B. Partea II. PROPRIETAR si ACTE

Inscrieri privitoare la dreptul de proprietate si alte drepturi reale		Observatii / Referinte
<b>12290 / 07.04.2016</b>		
Act administrativ nr. H.G. 1354, dIn 27.12.2001, emis de GUVERNUL ROMANIEI, privind atestarea domeniului public al judetului Iasi, municipiilor, oraselor si comunelor cu Anexa 3 - Inventarul bunurilor care apartin domeniului public al municipiului Pascani, HCL 53/23.08.1999 -privind aprobarea domeniului public al municipiului Pascani , adeverinta nr.7379/03.04.2016 emisa de primaria municipiului Pascani		
B1	Intabulare, drept de PROPRIETATE, dobandit prin Lege, cota actuala 1 / 1	A1
	1) MUNICIPIUL PASCANI, CIF: 4541360, DOMENIUL PUBLIC	-

### C. Partea III. SARCINI

Inscrieri privind dezmembramintele dreptului de proprietate, drepturile reale de garantie si sarcini	Observatii / Referinte
NU SUNT	

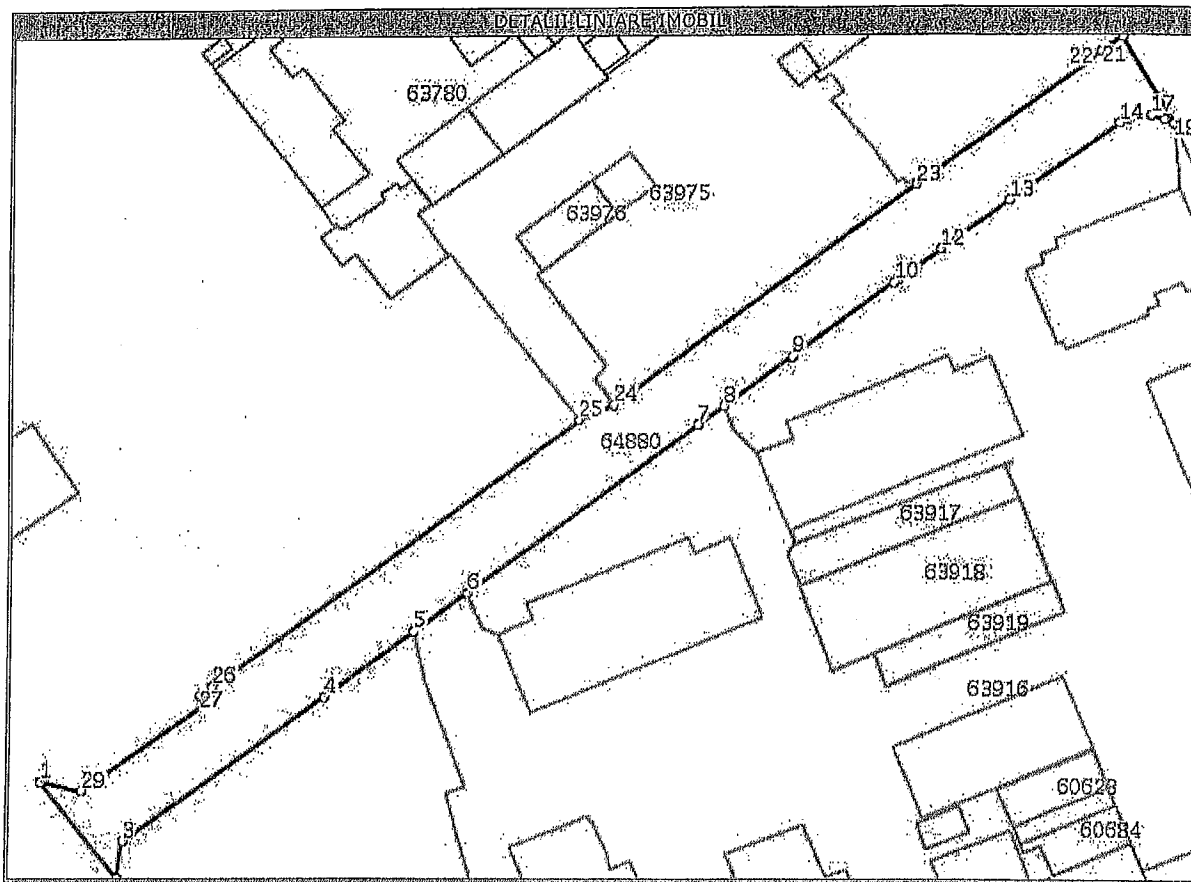
## Anexa Nr. 1 la Partea I

## TEREN intravilan

Adresa: Pascani, Strada Eugen Stamate, TRONSON 1

Nr. cadastral	Suprafata masurata (mp)*	Observatii / Referinte
64880	2.722	-

\* Suprafata este determinata in planul de proiectie Stereo 70.



## Date referitoare la teren

Nr. crt	Categorie folosinta	Intravilan	Suprafata (mp)	Nr. tarla	Nr. parcela	Nr. Topografie	Observatii / Referinte
1	drum	DA	2.722	-	408	-	str. Eugen Stamate(tronson 1) din str. Gradinitel in str. Mihail Kogalniceanu

## Lungime Segmente

1) Valorile lungimilor segmentelor sunt obtinute din proiectie in plan.

Punct Inceput	Punct sfarsit	Lungime segment (m)
1	2	21,5
3	4	42,0
5	6	11,2
7	8	5,6
9	10	21,6
11	12	9,1
13	14	23,2
15	16	2,1
17	18	2,2
19	20	17,7
21	22	2,6
23	24	64,2

Punct Inceput	Punct sfarsit	Lungime segment (m)
2	3	6,4
4	5	18,9
6	7	49,0
8	9	14,5
10	11	0,7
12	13	14,4
14	15	1,5
16	17	2,0
18	19	1,8
20	21	4,3
22	23	36,7
24	25	6,5

## Lungime Segmente

1.) Valorile lungimilor segmentelor sunt obtinute din proiectie in plan.

Punct inceput	Punct sfarsit	Lungime segment *** (m)
25	26	77,3
27	28	1,5
29	1	7,3

Punct inceput	Punct sfarsit	Lungime segment *** (m)
26	27	2,6
28	29	25,7

\*\* Lungimile segmentelor sunt determinate in planul de proiectie Stereo 70 si sunt rotunjite la 10 centimetri.

\*\*\* Distanța dintre puncte este formata din segmente cumulate ce sunt mai mici decat valoarea 10 centimetri.

Certific că prezentul extras corespunde cu pozițiile în vigoare din cartea funciara originală, păstrată de acest birou.



Prezentul extras de carte funciara este valabil la autentificarea de catre notarul public a actelor juridice prin care se sting drepturile reale precum si pentru dezbaterea succesiunilor, iar informatiile prezentate sunt susceptibile de orice modificare, in conditiile legii.

S-a achitat tariful de 0 RON, pentru serviciul de publicitate Imobiliara cu codul nr. 211,

Data soluționării,  
14/04/2016

Asistent-registrator,  
Cecilia RAILEANU

Data eliberării,  
/ /





**Lungime Segmente**

1) Valorile lungimilor segmentelor sunt obtinute din proiectie in plan.

Punct inceput	Punct sfarsit	Lungime segment (** (m)	Punct inceput	Punct sfarsit	Lungime segment (** (m)
25	26	77,3	26	27	2,6
27	28	1,5	28	29	25,7
29	1	7,3			

\*\* Lungimile segmentelor sunt determinate in planul de proiectie Stereo 70 si sunt rotunjite la 10 centimetri.

\*\*\* Distanța dintre puncte este formata din segmente cumulate ce sunt mai mici decat valoarea 10 centimetri.

Certific că prezentul extras corespunde cu pozitiile in vigoare din cartea funciara originală, păstrată de acest birou.

Prezentul extras de carte funciara este valabil la autentificarea de catre notarul public a actelor juridice prin care se sting drepturile reale precum si pentru dezbaterea succesiunilor, iar informatiile prezentate sunt susceptibile de orice modificare, in conditiile legii.

S-a achitat tariful de 0 RON, pentru serviciul de publicitate imobiliara cu codul nr. 211,

Data soluționării,  
14/04/2016

Asistent-registrator,  
Cecilia RAILEANU

Data eliberării,  
/ /

