ROMÂNIA
JUDETUL IASI
PRIMĂRIA MUNICIPIULUI PAŞCANI
Str.Ştefan cel Mare, nr.16, cod 705200 PAŞCANI-ROMÂNIA
Telefon/Fax; 0232-762300; 0232-766259
e-mail: office@primariapascani.ro
urbanism@primariapascani.ro

Nr. 11870/6154/ 29.06 2016

CATRE,

SOFIA TEOFIL, *cu domiciliul in str. Morilor, nr.20,, municipiul Pascani*, judetul Iasi.

Analizand documentatia prezentata de dumneavoastra, in conformitate cu prevederile Legii 350/2001 republicata si completata privind amenajarea teritoriului si urbanismului, aproba emiterea pentru lucrarea " **Plan Urbanistic Zonal – in vederea parcelarii pentru constructii de locuinte, pe terenul in suprafata totala de 11995 mp, nr. cadastral (2221-2102-2492)/1; nr. cadastral (2221 – 2102-2492)/2 ;nr. cadastral 2221-2102-2492/3/1; nr. cadastral 2221 – 2102-2492/3/2;nr. cadastral (2221-2102-2492)/3/3** „ a unui

- AVIZ DE OPORTUNITATE –

- Adresa : strada Fericirii, numere cadastrale **(2221-2102-2492)/1; (2221 – 2102-2492)/2 ; 2221-2102-2492/3/1; 2221 – 2102-2492/3/2; (2221-2102-2492)/3/3**, municipiul Pascani, judetul Iasi ;
- Investitor : **SOFIA TEOFIL SI SOFIA FLORICA - CARMEN**
- Cadrul legal: prevederile art. 32, aliniatul (1), litera b) din Ordonanta nr. 27/2008, care completeaza Legea350/2001- privind amenajarea teritoriului si urbanismul;

Urmare a cererii inregistrata la Primaria municipiului Pascani sub nr.11870/6154 din 17.06.201 si certificatului de urbanism nr. 71 din 04.04.2016, domnul SOFIA TEOFIL, a solicitat emiterea avizului de oprotunitate in vederea intocmirii **Planului Urbanistic Zonal – in vederea parcelarii pentru constructii de locuinte, pe terenul in suprafata totala de 11995 mp, numere cadastrale** (2221-2102-2492)/1; nr. cadastral (2221 – 2102-2492)/2 ; nr. cadastral 2221-2102-2492/3/1; nr. cadastral 2221 – 2102-2492/3/2; nr. cadastral (2221-2102-2492)/3/3.

Pentru imobilul : teren liber situat in municipiul Pascani,strada Fericirii, dupa cum urmeaza :

- proprietate domnilor SOFIA TEOFIL si SOFIA FLORICA - CARMEN – teren in suprafata de 11995 MP. mp. numere cadastrale (2221-2102-2492)/1; (2221 – 2102-2492)/2 ; 2221-2102-2492/3/1; 2221 – 2102-2492/3/2; (2221-2102-2492)/3/3.

1. **Teritoriul care urmeaza sa fie reglementat prin Planul Urbanistic Zonal.**

Terenul care urmeaza sa faca obiectul documentatiei PUZ se afla in municipiul Pascani, strada Fericirii , are suprafata de 11995 mp., numere cadastrale (2221-2102-2492)/1; (2221 – 2102-2492)/2 ; 2221-2102-2492/3/1; 2221 – 2102-2492/3/2; (2221-2102-2492)/3/3.

Terenul are ca vecinatati urmatoarele proprietati : la Nord H.C.1123, la Sud DCL 1121-strada Fericirii , Est proprietatea pivata Patrascu Vasile si Vest proprietatea pivata Hutanu Mihai.

2.**Categoria functionala/categoriile functionale ale dezvoltarii si eventualele servituri:**

Conform PUG municipiul Pascani, terenul este liber de constructii – in vederea parcelarii pentru constructii de locuinte. Terenul are restrictie temporara de construire pana la intocmirea unei documentatii PUZ. Categoria de folosinta actuala a terenului : teren arabil.

Propuneri ale investitorului: realizarea parcelarii pentru constructii de locuinte si stabilirea conditiilor de ampiasare si conformare a functiunii propuse; asigurarea de acces pietonal si auto facile; asigurarea unui procent de ocupare a terenului POT max 30%; CUT max 0,90, regim de inaltime P+1 E +M, inaltimea maxima la coama va fi de 10,0 metri, iar inaltimea maxima la streasina va fi de 7 metri, pe teren proprietate, limita edificabilului:

- La Nord – H.C. 1123;
- La sud – DCL 1121 – strada Fericirii ;
- La vest – teren proprietate privata Hutanu Mihai;
- La est – teren proprietate privata Patrascu Vasile

Aliniamentele constructiilor va fi urmatoarele:

- aliniament principal – 5,0 m;
- aliniamente laterale – 3,0 m;
- aliniament posteritor – 3,0 m;

Utilitatile publice din zona (extinderi retele , bransamente si racorduri) , se vor asigura pe cheltuiala investitorului/proprietarului terenului.

PRIMAR,
ING. DUMITRU PANTAZI

SERV. URBANISM
ING. CIPRIAN PRISECARU

R.S.E.
Ex.2.

APAVITAL
o parte din viața ta

Str. Mihail Costăchescu nr. 6, Iaşi, RO-700495
telefon: +40 232-215410, 215411 fax: +40 232-212741
contact@apavital.ro www.apavital.ro

Nr.26867 / 23.06.2016 **Birou Avize-GIS**

Către: **SOFIA TEOFIL**
Pașcani, str. Morilor nr.20

Referitor la cererea dvs. nr.26867/16.06.2016 și în baza Certificatului de Urbanism nr. 71 /04.04.2016 eliberat de Primăria Municipiului Pașcani, se emite

AVIZ DE PRINCIPIU FAVORABIL

pentru lucrarea **„ Întocmire Plan Urbanistic Zonal în Vederea Parcelării pentru Construcțiii de Locuințe, pentru Terenul în Suprafața Totală de 11995 mp; Teren în Suprafață de 4550 mp cu nr. cadastral (2221-2102-2492)/ 1; Teren în Suprafață de 3732 mp cu nr.cadastral 2221-2102-2492/3/1; Teren în Suprafață de 700 mp. cu nr. cadastral 2221-2102-2492/3/2; Teren în Suprafață de 500 mp. cu nr. cadastral (2221-2102-2492)/3/3;",**în judeţul Iaşi, Municipiul Pașcani str. Fericirii.

În urma analizării documentaţiei depuse, vă comunicăm că în imediata apropiere a amplasamentului propus, S.C. APAVITAL S.A. are în exploatare reţea publică de distribuţie a apei Pehd De=110 mm și reţea publică de distribuţie al apei Pehd De=110 mm.

Prezentul aviz se emite cu respectarea următoarelor condiţii :

- orice construcţie (fundaţie) se va amplasa la o distanţă minimă de 2,00 faţă de extradosul reţelelor publice de canalizare inclusiv cămin de racord şi la o distanţă minimă de 3,00 m faţă de extradosul reţelelor publice de transport şi distribuţie a apei inclusiv cămin de branşament, conform prevederilor SR 8591/97 Tabel 1
- alimentarea cu apă a obiectivului propus, se poate realiza din Sistemul public de alimentare cu apă al municipiului Pascani.
- apele uzate menajere pot fi evacuate într-un cămin etanş vidanjabil.
- traseele orientative ale conductelor, sunt figurate pe Planşa U 2 – Reglementări Urbanistice Zonificare sc. 1 :1000.

Avizul definitiv se va emite în baza documentaţiei tehnice Faza D.T.A.C.

Prezentul aviz este valabil 12 (douăsprezece) luni de la data emiterii și nu conferă dreptul de a executa lucrări de construcții.

Șef Secție
Ing. Tibe Toplicean

Întocmit
Ing. Aurel Iacob

S.C. APAVITAL S.A. SECȚIA PAȘCANI CIF RO 1959768 IAȘI

CERTIFIED IQNet MANAGEMENT SYSTEM
SRAC Certificat Nr.1228 ISO 9001

INTOCMIRE PUZ IN VEDEREA PARCELARII PENTRU CONSTRUCTII DE LOCUINTE, PENTRU TERENUL IN SUPRAFATA TOTALA DE 11995MP, NR. CAD. (2221-2102-2492)/1, NR. CAD. (2221-2102-2492)/2, NR. CAD.2221-2102-2492/3/1, NR. CAD 2221-2102-2492/3/2, NR. CAD. (2221-2102-2492)/3/ 3

REGLEMENTARI URBANISTICE - ZONIFICARE

SECTIUNE 1-1

prin drumuri de acces

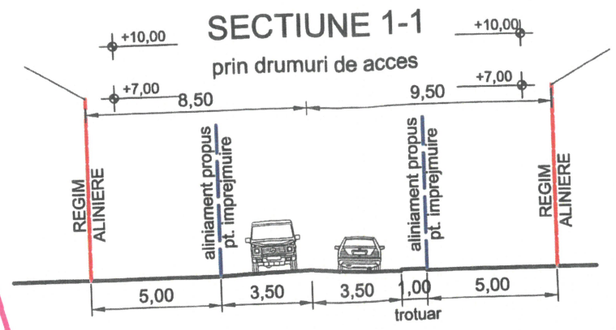

conducte publice distributie apa PEHD Du = 110 mm

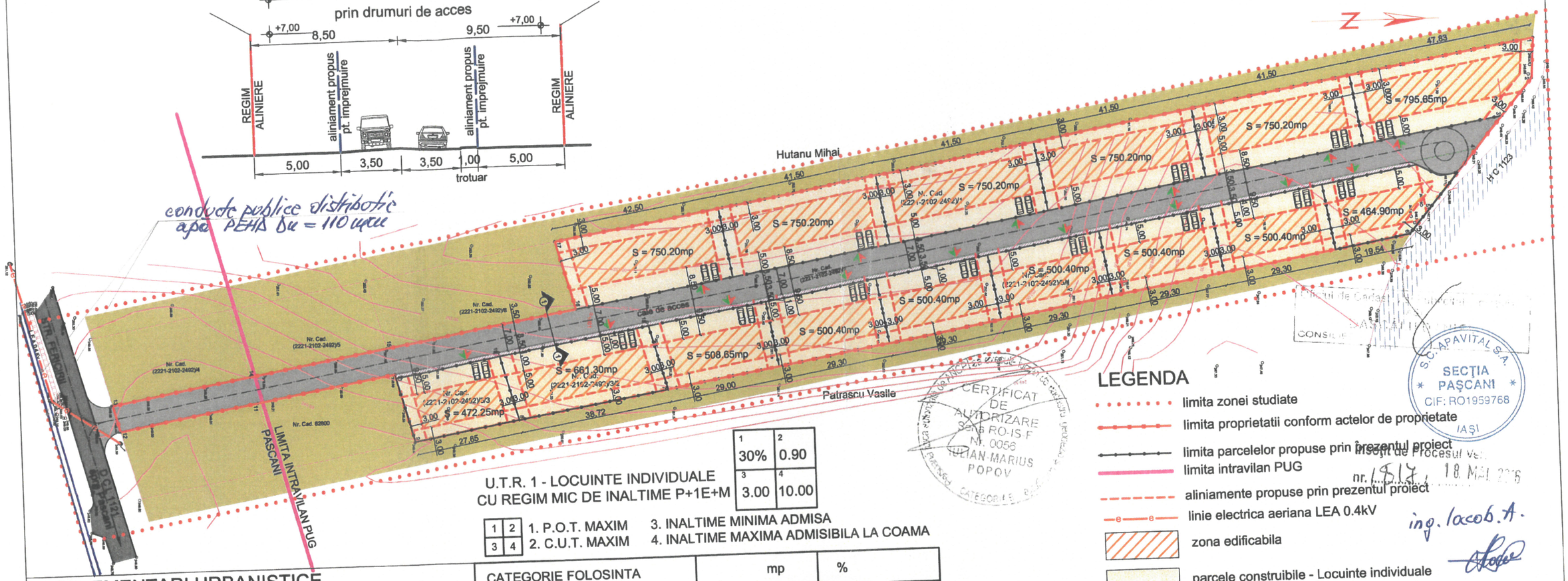

U.T.R. 1 - LOCUINTE INDIVIDUALE CU REGIM MIC DE INALTIME P+1E+M

1 30%	2 0.90
3 3.00	4 10.00

1. P.O.T. MAXIM
2. C.U.T. MAXIM
3. INALTIME MINIMA ADMISA
4. INALTIME MAXIMA ADMISIBILA LA COAMA

LEGENDA

- limita zonei studiate
- limita proprietatii conform actelor de proprietate
- limita parcelelor propuse prin prezentul proiect
- limita intravilan PUG
- aliniamente propuse prin prezentul proiect
- linie electrica aeriana LEA 0.4kV
- zona edificabila
- parcele construibile - Locuinte individuale
- vecinatati, categorie de folosinta arabil
- circulatie auto existenta cu imbracaminte asfalt rutier
- circulatii auto cu imbracaminte asfalt rutier. Pentru asigurarea caliatii lucrarilor, imbracamintea asfaltica se vor realiza dupa finalizarea majoritatii constructiilor si finalizarea lucrarilor pentru asigurarea utilitatilor, montate ingropat.
- circulatii pietonale - trotuare, cu latimea de 1,00m, cu imbracaminte dale prefabricate, autoblocante
- suprafete de teren ce se vor ceda pentru a se largi carosabilul la 7,00 m si a se realiza tratuar cu latimea de 1,00 m pe una din partile carosabilului
- acces auto/pietonal

REGLEMENTARI URBANISTICE

ACCESE - accesul se va face din caile de acces existente, cu latimea minima de 8,00m din care 7,00m - carosabil si 1,00m circulatie pietonala;
FUNCTIUNEA - locuinte individuale;
REGIMUL DE ÎNĂLŢIME - P+1E+M;
ÎNĂLŢIMEA MAXIMĂ LA COAMĂ a constructiilor, masurata de la cota ±0,00 a constructiei - 10,00m;
ÎNĂLŢIMEA MAXIMĂ LA STREAŞINĂ a constructiilor, masurata de la cota ±0,00 a constructiei - 7,00m;
ALINIAMENT PRINCIPAL - 5,00m;
REGIM DE ALINIERE LATERAL - 3,00m;
REGIM DE ALINIERE POSTERIOR - 3,00m;
POT - 30,00%;
CUT - 0,9%;
RETELE CENTRALIZATE EXISTENTE IN APROPIERE CE SE VOR EXTINDE - APA, GAZE NATURALE, ENERGIE ELECTRICA

CATEGORIE FOLOSINTA	mp		%	
suprafata totala teren studiat	11.995,00		100,00	
categorie de folosinta arabil	11.995,00		100,00	
BILANT TERITORIAL	existent		propus	
	mp	%	mp	%
suprafata extravilan	11.735,00	97,83	11.995,00	100,00
suprafata intravilan	259,65	2,17	11.995,00	100,00
din care: suprafata construibila	0,00	0,00	3598,50	30,00
suprafata alei, carosabil	0,00	0,00	2835,90	23,64
drum pietruit	259,65	2,17	0,00	0,00
suprafata teren neamenajat	11.735,00	97,83	5560,60	46,36

NECESAR SPATII VERZI

Calculul suprafetei totale a spatiilor verzi amenajate pentru terenul studiat se va face la faza DTAC, respectand prevederile HG 525/ 1996 actualizata pentru aprobarea Regulamentului general de urbanism.
Pentru locuinte colective se prevede o suprafata de 2,00 mp/locuitor, dar nu mai putin de 50,00 mp, spatiu verde ce se va realiza in interiorul fiecarei parcele;

NECESAR LOCURI PARCARE

Necesarul de locuri de parcare pentru terenul studiat se va face la faza DTAC, respectand legislatia in vigoare.

Pentru locuinte individuale se vor realiza minim 2 locuri de parcare amplasate in interiorul fiecarei parcele.

PROTECTIA MEDIULUI

Din functiunea propusa, locuinte individuale, nu rezulta emisii de gaze, vapori sau alte surse de poluanti.
Prin solutiile tehnice adoptate pentru colectarea si evacuarea apelor uzate menajere, se va elimina posibilitatea exfiltratiilor in sol, prevenind astfel impurificarea apelor subterane. Solutia se va detalia la faza DTAC.

Apele pluviale de pe platformele betonate si cladiri, din interiorul parcelelor, vor fi colectate separat pe fiecare parcela, si vor fi utilizate pentru intretinerea spatiilor verzi prevazute pe fiecare parcela.

Apele pluviale de pe drumuri si trotuare, datorita pavajului ecologic permeabil propus pentru suprafata carosabila, vor fi absorbite.

CERTIFICAT DE AUTORIZARE SERIA RO-IS-F Nr. 0056 IULIAN-MARIUS POPOV CATEGORIA E

S.C. APAVITAL S.A. SECTIA PAŞCANI CIF: RO1959768 IAŞI

Inscris de Procesul verbal nr. 1817 / 18 MAI 2016
ing. Iacob A.

RUR Sebastian D. SAVESCU arhitect

S.C. SAM CONCEPT SRL CUI: 35663818 J22/415/2016 IASI-ROMANIA

PROIECTANT DE SPECIALITATE

SAM CONCEPT arhitectura si urbanism

Sef proiect	arh. Sebastian SAVESCU	
Proiectat	arh. Sebastian SAVESCU	
	arh. Alina ONOFREI	
Desenat	arh. Alina ONOFREI	

Beneficiar: SOFIA TEOFIL SI SOFIA FLORICA-CARMEN
Denumire: INTOCMIRE PUZ IN VEDEREA PARCELARII PENTRU CONSTRUCTII DE LOCUINTE, PENTRU TERENUL IN SUPRAFATA TOTALA DE 11995MP, NR. CAD. (2221-2102-2492)/1, NR. CAD. (2221-2102-2492)/2, NR. CAD.2221-2102-2492/3/1, NR. CAD 2221-2102-2492/3/2, NR. CAD. (2221-2102-2492)/3/ 3
Adresa: JUD. IASI, MUN. PASCANI, STR. FERICIRII

Proiect nr. 13/2016

Faza P.U.Z.

SCARA 1/1000

2016

REGLEMENTARI URBANISTICE - ZONIFICARE

PLANSA U2

E.ON Distribuţie Romania S.A

Catre,

SC SAM CONCEPT SRL

E.ON Distribuţie Romania S.A.
Echipa Acces Retea
Electricitate Iasi
Str. Petru Movila nr. 38
www.eon-moldova.com

DANIELA CROITORU
T +40-232-405900
F +40-232-405862

dana.croitoru@eon-romania.ro

Iasi, 24.06.2016

AVIZ CTE NR. 364/2016

Comisia tehnico-economica E.ON Distributie Romania SA Nivel 3, in sedinta CTE din 24.06.2016 a analizat documentatia tehnico-economica:
Denumirea proiectului: INTOCMIRE PUZ - IN VEDEREA PARCELARII PENTRU **CONSTRUCTII DE LOCUINTE PENTRU TEREN IN SUPRAFATA TOTALA DE 11995 mp** amplasate in Mun. Pascani str. Morilor nr.20 Jud. Iasi apartinand d-lor SOFIA TEOFIL SI SOFIA FLORICA - CARMEN {S = 11995 mp, NC = (2221-2102-2492)/1; (2221-2102-2492)/2; (2221-2102-2492)/3/1; (2221-2102-2492)/3/2 ; (2221-2102-2492)/3/3 }.
Indicativul proiectului: 2016
Faza de proiectare: PUZ
Elaborator: SC SAM CONCEPT SRL
Sef proiect: SC SAM CONCEPT SRL
Proiectant : SC SAM CONCEPT SRL
Beneficiar : SOFIA TEOFIL SI SOFIA FLORICA - CARMEN
Constatari: In urma analizarii documentatiei, comisia tehnico-economica E.ON Distributie Romania SA Nivel 3 hotaraste

AVIZEAZA FAVORABIL

documentatia prezentata:

Lucrari si capacitati: in zona PUZ exista un bransament cu stalp de joasa tensiune care necesita deviere . Pentru aceasta se impune intocmirea unui studiu de solutie de catre un agent economic atestat ANRE in care sa se prevada conditiile de coexistenta , respectiv deviere , intre retelele existente si obiectivele proiectate.

Avizul de amplasament favorabil se va emite numai dupa executarea lucrarilor ce vor fi prevazute in studiile de solutie avizate in comisia tehnica E.ON Distributie Romania SA

Sursa de finantare : Sursa Beneficiar
Precizari si observatii: Menţionăm că prezentul nu ţine loc de aviz de amplasament şi nici de aviz de racordare.
COMISIA DE AVIZARE:

FUNCTIA	NUMELE SI PRENUMELE	SEMNATURA
PRESEDINTE CTE	ING. DANIELA ARSENE	
VICEPRESEDINTE CTE	ING. DUMITRU BAHRIM	
MEMBRI	ING. DAN EARMACOV	
	ING. IOAN STURZU	
	ING. OVIDIU DORNEA	

Societatea Comercială J26-326-2000 E.ON DISTRIBUȚIE ROMÂNIA S.A. 75 C.I.F. RO10976687 Târgu Mureș, România

Preşedintele Consiliului de Administraţie
Frank Hajdinjak

Directori Generali
Torsten Röglin DG
Simona Mihaela Covaliu Cioca (adj.)
Carmen Teona Oltean (adj.)
Radu Petre (adj.)
Sediul Central: Târgu Mureş
CUI: 10976687
Atribut fiscal: RO
J26/326/08.06.2000

Banca BRD Târgu Mureş
IBAN:
RO11BRDE270SV27540412700
Capital Social Subscris şi Vărsat:
773.257.777,5 RON

e·on

SOFIA TEOFIL si SOFIA FLORICA CARMEN
Str. Morilor nr.20, mun. Pascani, jud. Iasi

E.ON Distribuţie România SA

Departament Acces la Retea
www.eon-romania.ro

E.ON DISTRIBUŢIE ROMÂNIA S.A.
27 IUN. 2016
~~Intrare~~ Ieşire Nr. EGD RMIS - 144578

AVIZ DE PRINCIPIU
Nr. înregistrare, Data

Stimata doamna,

Urmare a solicitării dumneavoastră, înregistrată cu nr. EGD_RMIS_143624/22.06.2016, vă comunicăm **avizul de principiu**, necesar întocmirii documentaţiei pentru faza __**PUZ**__, pentru lucrarea **PUZ - CONSTRUIRE LOCUINTE** din localitatea **Pascani**, strada **Fericirii NC 2221-2102-2492/1; 2221-2102-2492/2; 2221-2102-2492/3/1; 2221-2102-2492/3/2;2221-2102-2492/3/3**, judeţ **Iasi.**

1. Prezentul aviz **nu autorizează** executarea construcţiilor amplasate în vecinătatea obiectivelor/sistemelor.

2. În zona supusă analizei există obiective ale sistemului de distribuţie a gazelor naturale, marcate orientativ pe planul de situaţie anexat.

3. Prezentul aviz este valabil 12 luni.

Preşedintele Consiliului de Administraţie
Frank Hajdinjak

Directori Generali
Torsten Röglin DG
Simona Mihaela Ciocan Covaliu (
Carmen Teona Oltean (adj.)
Petre Radu (adj.)

Sediul Central: Târgu Mureş
CUI: 10976687
Atribut fiscal: RO
J26/326/08.06.2000

Banca BRD Târgu Mureş
IBAN:
RO11BRDE270SV27540412700
Capital Social Subscris şi Vărsat:
773.257.777,5 RON

Cu respect,

Coordonator Acces la Reţea Iaşi
Daniel Vieru

Responsabil Acces la Retea
Nastasa Gheorghe

E.ON Distribuție România S.A.

Prezentul plan de situație însoțește avizul nr. 145609 / 6001913, din data de 21.06.2016

Data: 13.06.2016

Întocmit,

Valabilitatea avizului se prelungește până la data de

Data: ..... Hutanu Mihai



U.T.R. 1 - LOCUINTE INDIVIDUALE
CU REGIM MIC DE INALTIME P+1E+M

1	2
30%	0.90
3	4
3.00	10.00

1	2
3	4

1. P.O.T. MAXIM
2. C.U.T. MAXIM
3. INALTIME MINIMA ADMISA
4. INALTIME MAXIMA ADMISIBILA LA COAMA

LEGENDA

- limita zonei studiate
- limita proprietatii conform actelor d
- limita parcelelor propuse prin prezen
- limita intravilan PUG
- aliniamente propuse prin prezentul
- linie electrica aeriana LEA 0.4kV
- zona edificabila
- parcele construibile - Locuinte indi
- vecinatati, categorie de folosinta a
- circulatie auto existenta cu imbrac
- circulatii auto cu imbracaminte as
- caliatii lucrarilor, imbracamintea a
- finalizarea majoritatii constructiilor
- asigurarea utilitatilor, montate ing
- circulatii pietonale - trotuare, cu la
- cu imbracaminte dale prefabricate
- suprafete de teren ce se vor ceda
- la 7,00 m si a se realiza trotuar cu
- din partile carosabilului
- acces auto/pietonal

EMENTARI URBANISTICE

- accesul se va face din caile de acces existente, cu latimea minima din care 7,00m - carosabil si 1,00m circulatie pietonala;
INEA - locuinte individuale;
L DE ÎNĂLȚIME - P+1E+M;
EA MAXIMĂ LA COAMĂ a constructiilor, masurata de la cota ±0,00 a iei - 10,00m;
EA MAXIMĂ LA STREAȘINĂ a constructiilor, masurata de la cota onstructiei - 7,00m;
ENT PRINCIPAL - 5,00m;
E ALINIERE LATERAL - 3,00m;
E ALINIERE POSTERIOR - 3,00m;
0,00%;
0,9%;
CENTRALIZATE EXISTENTE IN APROPIERE CE SE VOR EXTINDE
AZE NATURALE, ENERGIE ELECTRICA

CATEGORIE FOLOSINTA	mp	%
suprafata totala teren studiat	11.995,00	100,00
categorie de folosinta arabil	11.995,00	100,00

BILANT TERITORIAL	existent		propus	
	mp	%	mp	%
suprafata extravilan	11.735,00	97,83	11.995,00	100,00
suprafata intravilan	259,65	2,17	11.995,00	100,00
din care: suprafata construibila	0,00	0,00	3598,50	30,00
suprafata alei, carosabil	0,00	0,00	2835,90	23,64
drum pietruit	259,65	2,17	0,00	0,00
suprafata teren neamenajat	11.735,00	97,83	5560,60	46,36

JUDETUL IASI
PRIMARIA MUNICIPIULUI PASCANI
ANEXA LA CERTIFICATUL DE URBANISM
NR. 41 DIN 04.04.2016
Arhitect sef.

RUR Sebastian D. SAVESCU arhitect

CESAR SPATII VERZI

PROTECTIA MEDIULUI

MINISTERUL AFACERILOR INTERNE
DEPARTAMENTUL PENTRU SITUAŢII DE URGENŢĂ
INSPECTORATUL GENERAL PENTRU SITUAŢII DE URGENŢĂ

Inspectoratul pentru Situaţii de Urgenţă *„Mihail Grigore Sturdza"*
al judeţului Iaşi

NESECRET
Exemplar nr. ___
Nr. 1191/16/SU-IS din 07.07.2016

Către,

SOFIA TEOFIL ŞI SOFIA FLORICA CARMEN
JUD. IAŞI, MUN. PAŞCANI, STR. MORILOR NR. 20

La cererea dumneavoastră înregistrată la nr. **1191/16/SU-IS** din data de 29.06.2016, prin care solicitaţi acordul de securitate la incendiu pentru:

PLAN URBANISTIC ZONAL

ÎNTOCMIRE PLAN URBANISTIC ZONAL ÎN VEDEREA PARCELĂRII PENTRU CONSTRUCȚII DE LOCUINȚE, PENTRU TERENUL ÎN SUPRAFAȚĂ TOTALĂ DE 11995 MP; TEREN ÎN SUPRAFAȚĂ DE 4550 MP CU NR. CADASTRAL (2221-2102-2492)/1; TEREN ÎN SUPRAFAȚĂ DE 2513 MP CU NR. CADASTRAL (2221-2102-2492)/2; TEREN ÎN SUPRAFAȚĂ DE 3732 MP CU NR. CADASTRAL 2221-2102-2492/3/1; TEREN ÎN SUPRAFAȚĂ DE 700 MP, CU NR. CADASTRAL 2221-2102-2492/3/2; TEREN ÎN SUPRAFAȚĂ DE 500 MP, CU NR. CADASTRAL (2221-2102-2492)/3/3

Situat(ă) în

JUD. IAŞI, MUN. PAȘCANI, STR. FERICIRII, NR. CAD. (2221-2102-2492)/1; (2221-2102-2492)/2; 2221-2102-2492/3/1; 2221-2102-2492/3/2; (2221-2102-2492)/3/3

INSPECTORATUL PENTRU SITUAȚII DE URGENȚĂ AL JUDEȚULUI IAȘI
VIZAT spre NEschimbare
NR

1. Documentaţia este întocmită cu respectarea prevederilor Ghidului Metodologic aprobat cu Ordinul M.L.P.T.L.nr. 176/N/16.08.2000 şi **emitem acordul favorabil.**

Inspector şef
Colonel
Iamandi Dan-Paul

Str. Lascăr Catargi nr.59, cod 700107 Iaşi – ROMÂNIA
Telefon: 0232/41.21.21. **Tf/Fax** 0232/21.36.17; 0232/21.44.70/ **WEB:** www.isujis.ro ; **e-mail:** *isujiasi@gmail.com*

MINISTERUL AFACERILOR INTERNE
DEPARTAMENTUL PENTRU SITUAŢII DE URGENŢĂ
INSPECTORATUL GENERAL PENTRU SITUAŢII DE URGENŢĂ

Inspectoratul pentru Situaţii de Urgenţă *„Mihail Grigore Sturdza"*
al judeţului Iaşi

NESECRET
Exemplar nr. ___
Nr. 1192/16/SU-IS din 11.06.2016

Către,

SOFIA TEOFIL ŞI SOFIA FLORICA CARMEN
JUD. IAŞI, MUN. PAŞCANI, STR. MORILOR NR. 20

La cererea dumneavoastră înregistrată la nr. **1192/16/SU-IS** din data de 29.06.2016, prin care solicitaţi acordul de protecţie civilă pentru:

PLAN URBANISTIC ZONAL

ÎNTOCMIRE PLAN URBANISTIC ZONAL ÎN VEDEREA PARCELĂRII PENTRU CONSTRUCȚII DE LOCUINȚE, PENTRU TERENUL ÎN SUPRAFAȚĂ TOTALĂ DE 11995 MP; TEREN ÎN SUPRAFAȚĂ DE 4550 MP CU NR. CADASTRAL (2221-2102-2492)/1; TEREN ÎN SUPRAFAȚĂ DE 2513 MP CU NR. CADASTRAL (2221-2102-2492)/2; TEREN ÎN SUPRAFAȚĂ DE 3732 MP CU NR. CADASTRAL 2221-2102-2492/3/1; TEREN ÎN SUPRAFAȚĂ DE 700 MP, CU NR. CADASTRAL 2221-2102-2492/3/2; TEREN ÎN SUPRAFAȚĂ DE 500 MP, CU NR. CADASTRAL (2221-2102-2492)/3/3

Situat în

JUD. IAŞI, MUN. PAŞCANI, STR. FERICIRII NR. CAD. (2221-2102-2492)/1; (2221-2102-2492)/2; 2221-2102-2492/3/1; 2221-2102-2492/3/2; (2221-2102-2492)/3/3

INSPECTORATUL PENTRU SITUAȚII DE URGENȚĂ AL JUDEȚULUI IAȘI
VIZAT spre NESCHIMBARE
NR 2

1. Documentaţia este întocmită cu respectarea prevederilor Ghidului Metodologic aprobat cu Ordinul M.L.P.T.L.nr. 176/N/16.08.2000 şi **emitem acordul favorabil.**

Inspector şef
Colonel
Iamandi Dan-Paul

Str. Lascăr Catargi nr.59, cod 700107 Iaşi – ROMÂNIA
Telefon: 0232/41.21.21. **Tf/Fax** 0232/21.36.17; 0232/21.44.70/ **WEB:** www.isujis.ro ; **e-mail:** *isujiasi@gmail.com*