

ROMÂNIA
JUDEȚUL IAȘI
MUNICIPIUL PAȘCANI
CONSILIUL LOCAL

Consiliul Local al Municipiului Pașcani		
PROIECT DE HOTĂRÂRE		
Nr.	94	
An	Lună	Zi
2022	04	19

AVIZAT
SECRETAR MUNICIPIUL PAȘCANI,
IRINA JITARU

PROIECT
HOTĂRÂREA

Nr. ____/____.____.2022

privind aprobarea îndreptării erorii materiale din cuprinsul Hotărârii
Consiliului Local al Municipiului Pașcani nr. 70/30.03.2022 privind acordul
Consiliului Local al Municipiului Pașcani pentru dezlipirea bunului imobil – teren,
parte din Teren RAGCL, număr inventar 962, imobil în suprafață de 10.885 mp, nr.
cad. 66064, proprietate publică a municipiului Pașcani, situat în str. Moldovei nr.
21, municipiul Pașcani, jud. Iași

Consiliul Local al Municipiului Pașcani, județul Iași:

Având în vedere referatul de aprobare înregistrat sub nr. 8770/19.04.2022,
întocmit de Primarul Municipiului Pașcani, în calitate de inițiator al proiectului de
hotărâre;

Având în vedere Raportul de specialitate înregistrat sub nr.
8771/19.04.2022, întocmit de Compartimentul Juridic și Contencios,
Compartimentul Patrimoniu și Contracte și Serviciul Administrație Publică din cadrul
aparaturii de specialitate al Primarului Municipiului Pașcani;

Având în vedere Hotărârea Consiliului Local al Municipiului Pașcani nr. 70 din
30.03.2022 privind acordul Consiliului Local al Municipiului Pașcani pentru dezlipirea
bunului imobil – teren parte din Teren RAGCL, număr inventar 962, imobil în suprafață
de 10.885 mp, nr. cad. 66064, proprietate publică a municipiului Pașcani, situat în str.
Moldovei nr. 21, municipiul Pașcani, jud. Iași;

Având în vedere dispozițiile art. 71 din Legea nr. 24/2000 privind normele de
tehnică legislative pentru elaborarea actelor normative, cu modificările și completările
ulterioare;

Având în vedere Raportul de avizare a Comisia juridică, ordine publică,
administrație publică, drepturile omului și libertăți cetățenești, înregistrat sub nr.
_____;

În temeiul prevederilor art. 139, alin. (1) coroborat cu art. 196 alin.(1) lit. a) din
Ordonanța de Urgență nr. 57/2019 privind Codul Administrativ, cu modificările și
completările;

HOTĂRÂȘTE

Art.1 Se aprobă îndreptarea erorii materiale din cuprinsul Hotărârii Consiliului
Local al Municipiului Pașcani nr. 70 din 30.03.2022 privind acordul Consiliului Local al
Municipiului Pașcani pentru dezlipirea bunului imobil – teren parte din Teren RAGCL,
număr inventar 962, imobil în suprafață de 10.885 mp, nr. cad. 66064, proprietate

publică a municipiului Pașcani, situat în str. Moldovei nr. 21, municipiul Pașcani, jud. Iași, în sensul că se corectează textul articolului 1 al hotărârii, după cum urmează:

„Art.1 Se aprobă dezlipirea bunului imobil – teren, parte din Teren RAGCL, număr inventar 962, imobil în suprafață de 10.885 mp, nr. cad. 66064, proprietate publică a municipiului Pașcani, situat în str. Moldovei nr. 21, municipiul Pașcani, jud. Iași, în două loturi, astfel:

- Lot 1 în suprafață de 677 mp
- Lot 2 în suprafață de 10.208 mp,

conform Planului de amplasament și delimitare a imobilului cu propunerea de dezlipire, prezentat în Anexa nr. 1, parte integrantă din prezenta hotărâre.”

Art.2 Celelalte prevederi ale Hotărârii Consiliului Local al Municipiului Pașcani nr. 70 din 30.03.2022 privind acordul Consiliului Local al Municipiului Pașcani pentru dezlipirea bunului imobil – teren parte din Teren RAGCL, număr inventar 962, imobil în suprafață de 10.885 mp, nr. cad. 66064, proprietate publică a municipiului Pașcani, situat în str. Moldovei nr. 21, municipiul Pașcani, jud. Iași, nu se modifică.

Art.3. Serviciul Administrație Publică va comunica în copie prezenta hotărâre către:

- Instituția Prefectului județul Iași
- Primarul Municipiului Pașcani
- Secretarul General al municipiului Pașcani
- Serviciul Urbanism și Amenajări Teritoriale
- Compartimentul Patrimoniu și Contracte
- Compartimentul Juridic și Contencios.

Initiator,
**PRIMARUL MUNICIPIULUI PAȘCANI,
MARIUS-NICOLAE PINTILIE**

**PREȘEDINTE DE ȘEDINȚĂ
CONSILIER LOCAL,**



**CONTRASEMNEAZĂ PENTRU LEGALITATE
SECRETAR GENERAL
IRINA JITARU**

Nr. 8770/19.04.2022



NR: 8770

DATA: 19/04/2022

COD: 88AA

REFERAT DE APROBARE

**Proiect de Hotărâre
privind aprobarea îndreptării erorii materiale din cuprinsul Hotărârii
Consiliului Local al Municipiului Pașcani nr. 70/30.03.2022 privind acordul
Consiliului Local al Municipiului Pașcani pentru dezlipirea bunului imobil – teren,
parte din Teren RAGCL, număr inventar 962, imobil în suprafață de 10.885 mp, nr.
cad. 66064, proprietate publică a municipiului Pașcani, situat în str. Moldovei nr.
21, municipiul Pașcani, jud. Iași**

În cadrul ședinței ordinare a Consiliului Local Pașcani din data de 30.03.2022, pe ordinea de zi a fost introdus Proiectul de hotărâre nr. 68/23.03.2022 privind acordul Consiliului Local al Municipiului Pașcani pentru dezlipirea bunului imobil – teren, parte din Teren RAGCL, număr inventar 962, imobil în suprafață de 10.885 mp, nr. cad. 66064, proprietate publică a municipiului Pașcani, situat în str. Moldovei nr. 21, municipiul Pașcani, jud. Iași, care a fost aprobat de către membrii consiliului local cu un număr de 17 voturi „pentru” și un 1 vot „împotriva” (abținere), din totalul de 18 consilieri locali prezenți.

În urma discuțiilor, proiectul de hotărâre menționat a fost aprobat fără amendamente.

În urma votului a rezultat Hotărârea Consiliului Local al municipiului Pașcani nr. 70/30.03.2022 privind acordul Consiliului Local al Municipiului Pașcani pentru dezlipirea bunului imobil – teren, parte din Teren RAGCL, număr inventar 962, imobil în suprafață de 10.885 mp, nr. cad. 66064, proprietate publică a municipiului Pașcani, situat în str. Moldovei nr. 21, municipiul Pașcani, jud. Iași.

La momentul redactării hotărârii, ulterior ședinței, după ce proiectul de hotărâre a fost aprobat astfel cum a fost prezentat, dintr-o eroare s-a scris greșit la art. 1 din cuprinsul hotărârii

„Art.1 Se aprobă dezlipirea bunului imobil – teren, în suprafață de 640 mp, nr. cad. 68148, proprietate privată a municipiului Pașcani, situat în str. Călugăreni nr. 29, municipiul Pașcani, jud. Iași, în două loturi astfel:

- Lot 1 în suprafață de 677 mp
- Lot 2 în suprafață de 10.208 mp,

conform Planului de amplasament și delimitare a imobilului cu propunerea de dezlipire, prezentat în anexa nr. 1, parte integrantă din prezenta hotărâre”,

în loc de:

„Art.1 Se aprobă dezlipirea bunului imobil – teren, parte din Teren RAGCL, număr inventar 962, imobil în suprafață de 10.885 mp, nr. cad. 66064, proprietate publică a municipiului Pașcani, situat în str. Moldovei nr. 21, municipiul Pașcani, jud. Iași, în două loturi, astfel:

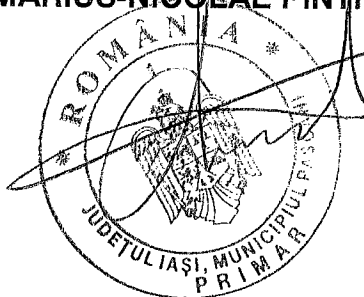
- Lot 1 în suprafață de 677 mp
- Lot 2 în suprafață de 10.208 mp,

conform Planului de amplasament și delimitare a imobilului cu propunerea de dezlipire, prezentat în Anexa nr. 1, parte integrantă din prezenta hotărâre.” cum corect este.

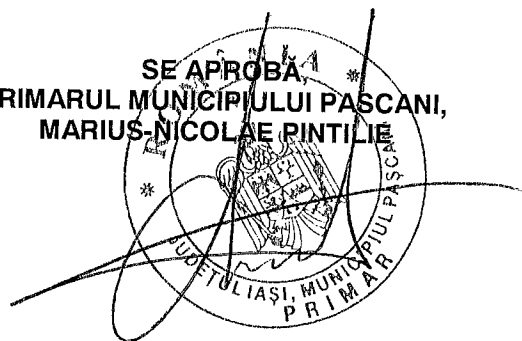
Având în vedere dispozițiile Legii nr. 24/2000 privind normele de tehnică legislativă pentru elaborarea actelor normative, se impune emiterea unei hotărâri a Consiliului Local al Municipiului Pașcani în sensul corectării erorii menționate.

Astfel, înaintez Consiliului Local al Municipiului Pașcani, spre dezbateră și aprobare Proiectul de hotărâre privind aprobarea îndreptării erorii materiale din cuprinsul Hotărârii Consiliului Local al Municipiului Pașcani nr. 70 din 30.03.2022 privind acordul Consiliului Local al Municipiului Pașcani pentru dezlipirea bunului imobil – teren, parte din Teren RAGCL, număr inventar 962, imobil în suprafață de 10.885 mp, nr. cad. 66064, proprietate publică a municipiului Pașcani, situat în str. Moldovei nr. 21, municipiul Pașcani, jud. Iași.

**PRIMARUL MUNICIPIULUI PASCANI
MARIUS-NICOLAE PINTILIE**



Nr. 8771/19.04.2022



NR: 8771
DATA: 19/04/2022
COD: BBAE

- R A P O R T -

**Proiect de Hotărâre
privind aprobarea îndreptării erorii materiale din cuprinsul Hotărârii
Consiliului Local al Municipiului Pașcani nr. 70/30.03.2022 privind acordul
Consiliului Local al Municipiului Pașcani pentru dezlipirea bunului imobil – teren,
parte din Teren RAGCL, număr inventar 962, imobil în suprafață de 10.885 mp, nr.
cad. 66064, proprietate publică a municipiului Pașcani, situat în str. Moldovei nr.
21, municipiul Pașcani, jud. Iași**

Având în vedere Hotărârea Consiliului Local al municipiului Pașcani nr. 70/30.03.2022 privind acordul Consiliului Local al Municipiului Pașcani pentru dezlipirea bunului imobil – teren, parte din Teren RAGCL, număr inventar 962, imobil în suprafață de 10.885 mp, nr. cad. 66064, proprietate publică a municipiului Pașcani, situat în str. Moldovei nr. 21, municipiul Pașcani, jud. Iași;

Având în vedere Proiectul de hotărâre nr. 68/23.03.2022 privind acordul Consiliului Local al Municipiului Pașcani pentru dezlipirea bunului imobil – teren, parte din Teren RAGCL, număr inventar 962, imobil în suprafață de 10.885 mp, nr. cad. 66064, proprietate publică a municipiului Pașcani, situat în str. Moldovei nr. 21, municipiul Pașcani, jud. Iași;

Ținând cont de faptul că proiectul de hotărâre sus menționat a fost dezbătut și aprobat în cadrul ședinței ordinare a Consiliului Local Pașcani din data de 30.03.2022, fiind pe ordinea de zi la punctul nr. 9 și că a fost votat cu un nr. 17 voturi „pentru” și un 1 vot „împotrivă” (abținere), din totalul de 18 consilieri locali prezenți, fără amendamente;

Având în vedere că, ulterior ședinței ordinare din 30.03.2022, la momentul redactării hotărârii, dintr-o eroare s-a scris greșit la art. 1 din cuprinsul hotărârii

„Art.1 Se aprobă dezlipirea bunului imobil – teren, în suprafață de 640 mp, nr. cad. 68148, proprietate privată a municipiului Pașcani, situat în str. Călugăreni nr. 29, municipiul Pașcani, jud. Iași, în două loturi astfel:

- Lot 1 în suprafață de 677 mp
- Lot 2 în suprafață de 10.208 mp,

conform Planului de amplasament și delimitare a imobilului cu propunerea de dezlipire, prezentat în anexa nr. 1, parte integrantă din prezenta hotărâre”,

în loc de:

„Art.1 Se aprobă dezlipirea bunului imobil – teren, parte din Teren RAGCL, număr inventar 962, imobil în suprafață de 10.885 mp, nr. cad. 66064, proprietate publică a municipiului Pașcani, situat în str. Moldovei nr. 21, municipiul Pașcani, jud. Iași, în două loturi, astfel:

- Lot 1 în suprafață de 677 mp
- Lot 2 în suprafață de 10.208 mp,

conform Planului de amplasament și delimitare a imobilului cu propunerea de dezlipire, prezentat în Anexa nr. 1, parte integrantă din prezenta hotărâre.” **cum corect este, conform proiectului de hotărâre nr. 68/23.03.2022;**

Apreciem că forma hotărârii Consiliului Local al municipiului Pașcani nr. 70/30.03.2022 trebuie să fie identică cu cea a proiectului de hotărâre propus de către inițiator, întrucât în urma dezbaterii și aprobării de către membrii consiliului local, acesta nu a suferit modificări aduse prin amendamente.

Având în vedere dispozițiile Legii nr. 24/2000 privind normele de tehnică legislativă pentru elaborarea actelor normative, a articolului 71 din lege, care prevede că, în cazul în care după publicarea actului normativ se descoperă erori materiale în cuprinsul său, se procedează la publicarea unei note cuprinzând rectificările necesare, se impune emiterea unei hotărâri a Consiliului Local al Municipiului Pașcani în sensul corectării erorii menționate din cuprinsul Hotărârii Consiliului Local nr. 70/30.03.2022.


Având în vedere prevederile art. 139 alin. (1), coroborat cu art. 196 alin. (1) lit. a) din Ordonanța de urgență nr. 57/2019 privind Codul Administrativ, cu modificările și completările ulterioare;

Față de considerentele expuse, apreciem că se impune corectarea greșelii din cuprinsul Hotărârii Consiliului Local al municipiului Pașcani nr. 70/30.03.2022 privind acordul Consiliului Local al Municipiului Pașcani pentru dezlipirea bunului imobil – teren, parte din Teren RAGCL, număr inventar 962, imobil în suprafață de 10.885 mp, nr. cad. 66064, proprietate publică a municipiului Pașcani, situat în str. Moldovei nr. 21, municipiul Pașcani, jud. Iași, prin adoptarea unui act administrativ de aceeași natură privind îndreptarea erorii materiale.

**Compartiment Juridic și Contencios,
cons. jr. Nica Marchian**



**Serviciul Administrație Publică
Paul-Iulian Apostol**



**Compartimentul Patrimoniu și Contracte,
insp. Gheorghe Coteș Chiperi**



HOTĂRÂREA Nr. 70
din data de 30.03.2022

privind acordul Consiliului Local al Municipiului Pașcani pentru dezlipirea bunului imobil – teren parte din Teren RAGCL, număr inventar 962, imobil în suprafață de 10.885 mp., nr. cad. 66064, proprietate publică a municipiului Pașcani, situat în str. Moldovei nr. 21, municipiul Pașcani, jud. Iași

Consiliul Local al Municipiului Pașcani, județul Iași:

În baza referatului de aprobare nr. 6481/22.03.2022, întocmit de către Primarul municipiului Pașcani, Marius–Nicolae Pintilie;

În conformitate cu dispozițiile art. 879 alin. (2) și alin. (5) și art. 880 din Legea 287/2009 privind Codul Civil, republicată, cu modificările și completările ulterioare;

În conformitate cu dispozițiile art. 10 alin. (2), art. 25 alin. (2) din Legea nr. 7/1996 privind cadastrul și publicitatea imobiliară, republicată, cu modificările și completările ulterioare;

În conformitate cu prevederile art. 132 alin. (1), art. 135 alin. (1) din Ordinul privind aprobarea Regulamentului de avizare, recepție și înscriere în cadastru și carte funciară, nr. 700/2014, cu modificările și completările ulterioare;

În conformitate cu dispozițiile art. 129 alin. (1), alin. (2) lit.c), alin. (6) și alin. (14), art. 286 alin. (1) și alin. (4), art. 287 lit. b) din Ordonanța de urgență a Guvernului nr. 57 din 3 iulie 2019 privind Codul administrativ, cu modificările și completările ulterioare;

Având în vedere Hotărârea Consiliului Local al Municipiului Pașcani nr. 154/2008 privind însușirea în proprietatea publică a municipiului Pașcani a terenului în suprafață de 17.554 mp;

Având în vedere Hotărârea Consiliului Local al Municipiului Pașcani nr. 17/2022 privind aprobarea construirii pe strada Moldovei, proprietate publică a Municipiului Pașcani, a trei sensuri giratorii, aferente intersecției străzilor Grădiniței, Moldovei și Stadionului, intersecției străzii Moldovei cu Zona de acces Kaufland și intersecției străzilor Moldovei, Crinilor și Dragoș Vodă și a protocolului de colaborare cu S.C. Smart Estate & Logistic S.R.L.;

Având în vedere actul de dezmembrare autentificat notarial sub numărul 2623/2009;

Având în vedere Extrasul de Carte Funciară pentru imobil număr cadastral 66064/UAT Pașcani, având nr. de înregistrare 901/12.01.2022;

Având în vedere Planul de amplasament și delimitare a imobilului cu propunerea de dezlipire executat de S.C. Agenția de Consultanță și Măsurători Terestre S.R.L. din 23.03.2022;

În baza raportului nr. 6483.03.2022 întocmit de Serviciul Urbanism și Amenajări Teritoriale, Compartimentul Patrimoniu și Contracte și Compartimentul Juridic și Contencios din cadrul aparatului de specialitate al Primarului municipiului Pașcani;

Având în vedere Rapoartele de avizare ale următoarelor comisii de specialitate din cadrul Consiliului Local al Municipiului Pașcani:

- Avizul Comisiei de prognoze economico-sociale, buget, finanțe, industrie, agricultură, silvicultură, prestări servicii, comerț și IMM-uri, programe europene, atragere de fonduri structurale și relații externe, înregistrat sub nr. 280/29.03.2022;

- Avizul Comisiei juridice, ordine publică, administrație publică, drepturile omului și libertăți cetățenești, înregistrat sub nr. 302/29.03.2022;

- Avizul Comisiei de organizare și dezvoltare urbanistică, realizarea lucrărilor publice, protecția mediului, patrimoniu, înregistrat sub nr. 324/29.03.2022;

În temeiul art. 139 alin. (1) și art. 196 alin. (1) lit. a) din Ordonanța de Urgență a Guvernului nr. 57 din 3 iulie 2019 privind Codul administrativ, cu modificările și completările ulterioare,

HOTĂRĂȘTE

Art.1 Se aprobă dezlipirea bunului imobil – teren, în suprafață de 640 mp, nr. cad. 68148, proprietate privată a municipiului Pașcani, situat în str. Călugăreni nr. 29, municipiul Pașcani, jud. Iași, în două loturi astfel:

- Lot 1 în suprafață de 677 mp;

- Lot 2 în suprafață de 10.208 mp,

conform Planului de amplasament și delimitare a imobilului cu propunerea de dezlipire, prezentat în anexa nr. 1, parte integrantă din prezenta hotărâre.

Art.2 Se împuternicește Secretarul General al municipiului Pașcani să reprezinte și să semneze în numele municipiului Pașcani actul de dezlipire la notarul public.

Art.3 Prezenta hotărâre va fi dusă la îndeplinire de către Primarul municipiului Pașcani prin Secretarul general al municipiului Pașcani, Serviciul Urbanism și Amenajări Teritoriale, Compartimentul Patrimoniu și Contracte și Compartimentul Juridic și Contencios din cadrul aparatului de specialitate al Primarului municipiului Pașcani.

Art.4 Serviciul Administrație Publică va comunica prezenta hotărâre către:

- Instituția Prefectului județul Iași
- Primarul municipiului Pașcani
- Secretarul General al municipiului Pașcani
- Serviciul Urbanism și Amenajări Teritoriale
- Compartimentul Patrimoniu și Contracte
- Compartimentul Juridic și Contencios.

**PREȘEDINTE DE ȘEDINȚĂ,
Consilier local,
VÎRLAN MIHAI**

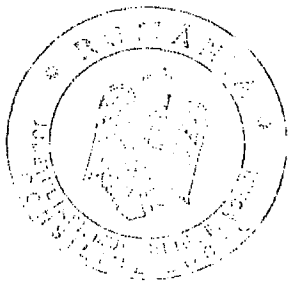
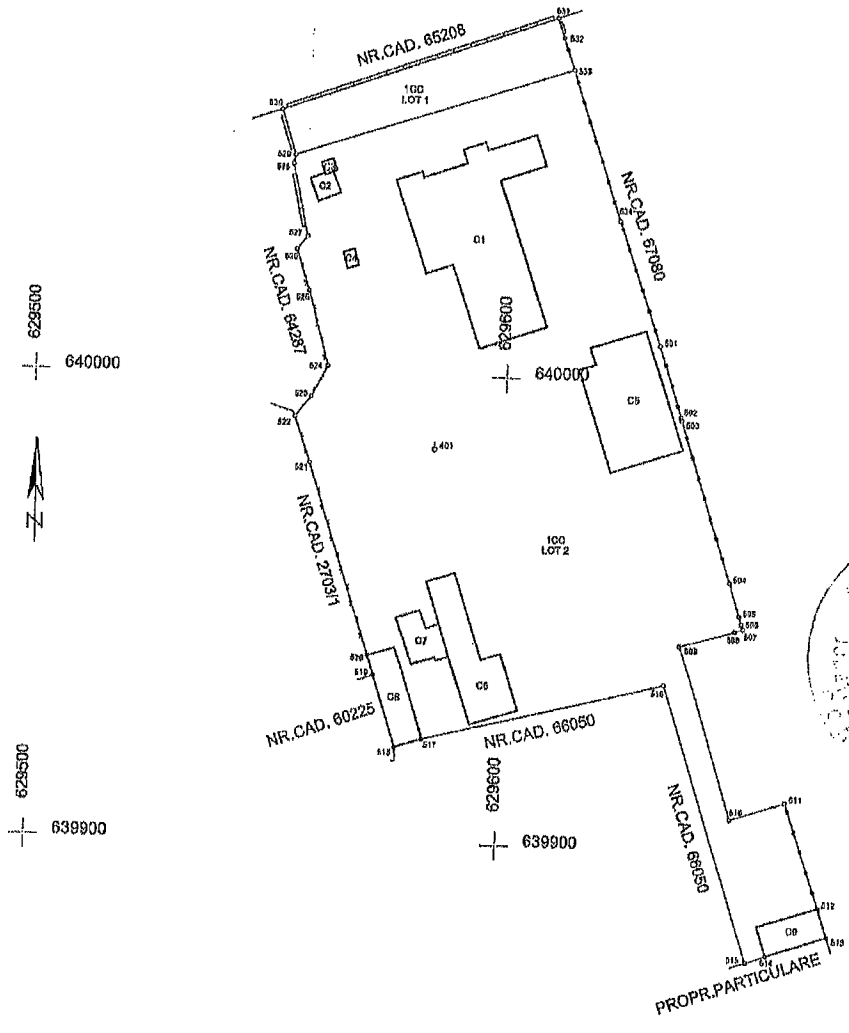


**Contrasemnează pentru legalitate
SECRETAR GENERAL,
APOSTOL PAUL IULIAN
(conform D.P. nr. 624/29.03.2022)**

AMEX nr 1 la REC NR. 70/30.03.2022

**PLAN DE AMPLASAMENT SI DELIMITARE A CORPULUI DE PROPRIETATE CU
PROPUNEREA DE DEZMEMBRARE**
(Intravilan)
Scara 1 : 1000


Nr. Cadastral	Suprafata masurata	Judetul: Iasi
66004	10885,00 mp	Adresa corpului de proprietate:
Cartea Funciara Nr.		Intravilan Mun. Pascani, Str. Moldovei, Nr. 21, T23, P 686 (CC), Jud. Iasi
66064		Unitatea administrativ-teritoriala: Mun. Pascani



Situatia actuala				Situatia viitoare			
Nr. Cad.	Suprafata (mp)	Categoria de folosinta	Descrierea imobilului	Nr. Cad.	Suprafata (mp)	Categoria de folosinta	Descrierea imobilului
66004	10885,00	CC	Teren intravilan.		877,00	CC	LOT 1 (S = 877,00 mp)
					10208,00	CC	LOT 2 (S = 10208,00 mp)
Total	10885,00				10885,00		

Executanti autorizati:
**S.C. AGENTIA DE CONSULTANTA SI
MASURATORI TERESTRE S.R.L.**
Confirm executarea masuratorilor la teren,
corectitudinea fiintei documentatiilor cadastrale si corespondenta
acesteia cu realitatea din teren
Data: 22.03.2022

Inspector:
Confirm introducerea imobilului in baza de date
integrata si atribuirea numarului cadastral
Data: _____



Consiliul Local al Municipiului Pașcani	
PROIECT DE HOTĂRÂRE	
Nr.	62
An	2022
Lună	03
Zi	23
PROIECT	



HOTĂRÂRE

privind acordul Consiliului Local al Municipiului Pașcani pentru dezlipirea bunului imobil – teren parte din Teren RAGCL, număr inventar 962, imobil în suprafață de 10.885 mp, nr. cad. 66064, proprietate publică a municipiului Pașcani, situat în str. Moldovei, nr. 21, municipiul Pașcani, jud. Iași

Consiliul Local al municipiului Pașcani, jud Iași:

În baza Referatului de Aprobare nr. 648/122 03.2022, întocmit de către Primarul municipiului Pașcani, Marius–Nicolae Pintilie;

În conformitate cu dispozițiile art. 879 alin (2) și alin (5) și art. 880 din Legea 287/2009, privind Codul Civil, republicată, cu modificările și completările ulterioare;

În conformitate cu dispozițiile art. 10, alin (2) art. 25, alin (2) din Legea nr. 7/1996, privind cadastrul și publicitatea imobiliară, republicată, cu modificările și completările ulterioare;

În conformitate cu prevederile art. 132, alin (1), art. 135, alin (1) din Ordinul privind aprobarea Regulamentului de avizare, recepție și înscriere în cadastru și carte funciară, nr. 700/2014, cu modificările și completările ulterioare;

În conformitate cu dispozițiile art. 129, alin (1), alin (2), lit.c), alin (6) și alin (14), art. 286, alin (1) și alin (4), art. 287, lit, b) din Ordonanța de urgență a Guvernului nr. 57 din 3 iulie 2019 privind Codul administrativ, cu modificările și completările ulterioare;

Având în vedere Hotărârea Consiliului Local al Municipiului Pașcani nr. 154 / 2008 privind însușirea în proprietatea publică a municipiului Pașcani a terenului în suprafață de 17.554 mp ;

Având în vedere Hotărârea Consiliului Local al Municipiului Pașcani nr. 17 / 2022 privind aprobarea construirii pe strada Moldovei, proprietate publică a Municipiului Pașcani, a trei sensuri giratorii, aferente intersecției străzilor Grădiniței, Moldovei, și Stadionului, intersecției străzii Moldovei cu Zona de acces Kaufland și intersecției străzilor Moldovei, Crinilor și Dragoș Vodă și a protocolului de colaborare cu S.C. Smart Estate &Logistic S.R.L. ;

Având în vedere actul de dezmembrare autenticat notarial sub numărul 2623 / 2009 ;

Având în vedere Extrasul de Carte Funciară pentru imobil număr cadastral 66064/UAT Pașcani, având nr. de înregistrare 901 / 12.01.2022 ;

Având în vedere Planul de amplasament și delimitare a imobilului cu propunerea de dezlipire executat de S.C. Agenția de Consultanță și Măsurători Terestre S.R.L. din 23.03.2022;

În baza Raportului nr. _____ / _____.03.2022 întocmit de Serviciul Urbanism și Amenajări Teritoriale, Compartimentul Patrimoniu și Contracte și Compartimentul Juridic și Contencios din cadrul aparatului de specialitate al Primarului municipiului Pașcani ;

Având în vedere Rapoartele de avizare ale următoarelor comisii de specialitate din cadrul Consiliului Local al Municipiului Pașcani :

- Avizul Comisiei de prognoze economico-sociale, buget, finanțe, industrie, agricultură, silvicultură, prestări servicii, comerț și IMM-uri, programe europene, atragere de fonduri structurale și relații externe, înregistrat sub nr. _____ / _____.03.2022;

- Avizul Comisiei juridice, ordine publică, administrație publică, drepturile omului și libertăți cetățenești, înregistrat sub nr. _____ / _____.03.2022;

- Avizul Comisiei de organizare și dezvoltare urbanistică, realizarea lucrărilor publice, protecția mediului, ecologie, patrimoniu, înregistrat sub nr. _____ / _____.03.2022;

În temeiul art. 139, alin (1) și art. 196, alin (1), lit. a) din Ordonanța de Urgență a Guvernului nr. 57 din 3 iulie 2019 privind Codul administrativ, cu modificările și completările ulterioare;

HOTĂRĂȘTE:

Art.1. Se aprobă dezlipirea bunului imobil – teren, parte din Teren RAGCL, număr inventar 962, imobil în suprafață de 10.885 mp, nr. cad. 66064, proprietate publică a municipiului Pașcani, situat în str. Moldovei, nr. 21, municipiul Pașcani, jud. Iași, în două loturi astfel :

- Lot 1 în suprafață de 677 mp ;
- Lot 2 în suprafață de 10.208 mp ;

Conform Planului de amplasament și delimitare a imobilului cu propunerea de dezlipire, prezentat în Anexa nr. 1, parte integrantă din prezenta hotărâre..

Art. 2. Se împuternicește Secretarul General al municipiului Pașcani, să reprezinte și să semneze în numele municipiului Pașcani actul de dezlipire la notarul public

Art. 3. Prezenta hotărâre va fi dusă la îndeplinire de către Primarul municipiului Pașcani prin Secretarul general al municipiului Pașcani, Serviciul Urbanism și Amenajări Teritoriale, Compartimentul Patrimoniu și Contracte și Compartimentul Juridic și Contencios din cadrul aparatului de specialitate al Primarului municipiului Pașcani .


Art.4. Serviciul administrație publică va comunica în copie prezenta hotărâre:

- Instituției Prefectului județului Iași ;
- Primarului municipiului Pașcani;
- Secretarului General al municipiului Pașcani ;
- Serviciului Urbanism și Amenajări Teritoriale;
- Compartimentului Patrimoniu și Contracte;
- Compartimentului Juridic și Contencios.

**PREȘEDINTE DE ȘEDINȚĂ:
CONSILIER LOCAL,**

**CONTRASEMNEAZĂ:
SECRETAR GENERAL,
IRINA JITARU**

Nr. _____
Din _____ .03.2022

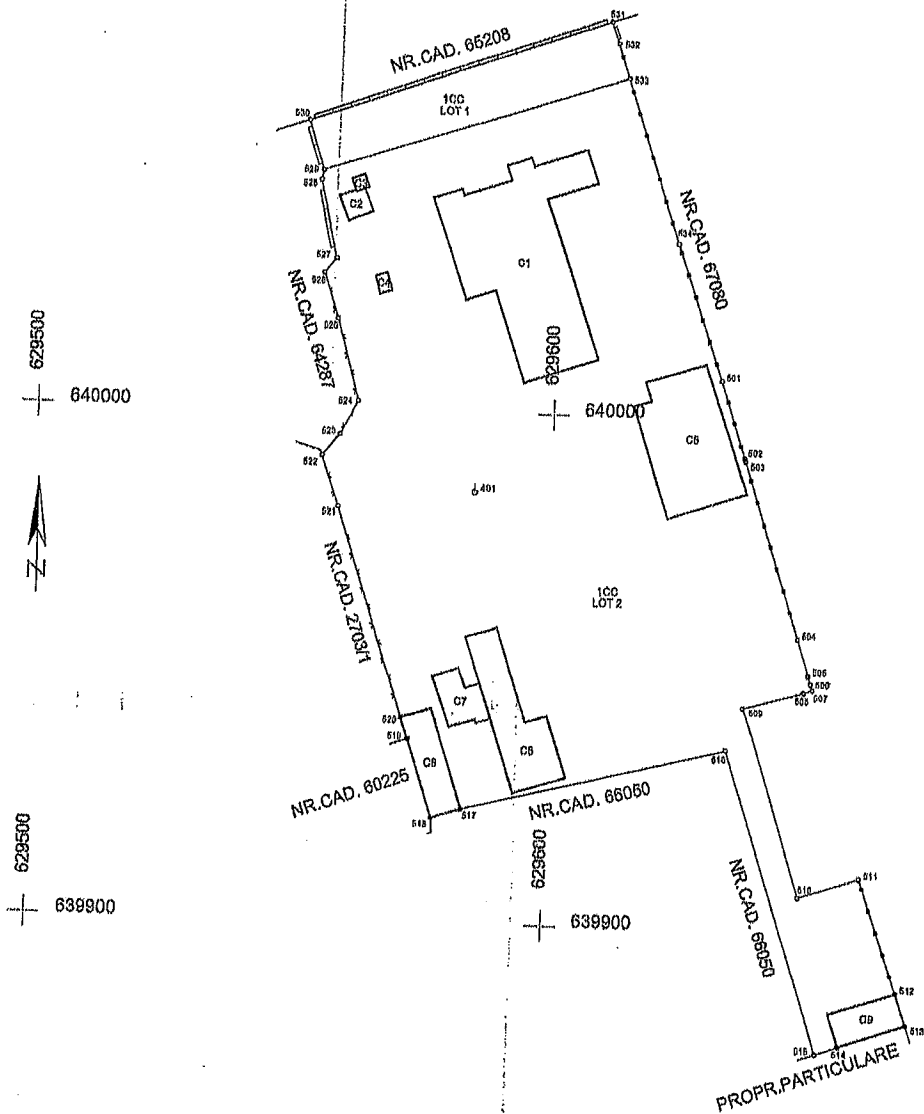


ANEXA NR 1 LA DCC

PLAN DE AMPLASAMENT SI DELIMITARE A CORPULUI DE PROPRIETATE CU PROPUNEREA DE DEZMEMBRARE

(Intravilan)
Scara 1 : 1000

Nr. Cadastral 66084	Suprafata masurata 10885.00 mp	Judetul: Iasi
Cartea Funciara Nr. 66064		Adresa corpului de proprietate: Intravilan Mun. Pascani, Str. Moldovei, Nr. 21, T23, P 896 (CC), Jud. Iasi
		Unitatea administrativ-teritoriala: Mun. Pascani



CERTIFICAT DE AUTORIZARE DE SERIA RO - B J 200 dia 6.03.2018 AGENTIA DE CONSULTANTA SI MASURATORI TERESTRE S.R.L.

CERTIFICAT DE AUTORIZARE Sesiile Ro - SIF Nr. 1/18 Unitatea de...