

Consiliul Local al Municipiului Pașcani		
PROIECT DE HOTĂRÂRE		
Nr.	88	
An	Lună	Zi
2026	05	18

**PROIECT
HOTĂRÂRE**

privind modificarea și completarea Anexei la Hotărârea Consiliului Local al Municipiului Pașcani nr. 53 /1999 privind aprobarea domeniului public al Municipiului Pașcani, jud. Iași, cu modificările și completările ulterioare, prin actualizarea datelor la numărul de inventar 609 și adăugarea numărului de inventar 5708

Consiliul Local al Municipiului Pașcani, județul Iași;

În baza Referatului de Aprobare nr. 13930/14.05.2026, întocmit de către Primarul municipiului Pașcani, domnul Marius-Nicolae Pintilie;

În conformitate cu prevederile art. 557 alin. (2), coroborat cu art. 863 lit. f), art. 914 din Legea nr. 287/2009, Codul civil, republicată, cu modificările și completările ulterioare;

În conformitate cu prevederile art. 129 alin (1) și alin (2) lit. c) coroborat cu articolele 286, alin. (1), 289 alin (4) din Ordonanța de urgență a Guvernului nr. 57 din 3 iulie 2019 privind Codul administrativ, cu modificările și completările ulterioare

Având în vedere Anexa nr. 3 - Inventarul bunurilor publice care aparțin domeniului public al municipiului Pașcani la HG nr. 1354/2001 privind atestarea domeniului public al județului Iași, precum și al municipiilor, orașelor și comunelor din județul Iași;

Având în vedere Anexa la Hotărârea Consiliului Local al Municipiului Pașcani nr. 53/1999 privind aprobarea domeniului public al Municipiului Pașcani, județul Iași, cu modificările și completările ulterioare;

Având în vedere prevederile Anexei nr. 1 la Hotărârea Consiliului Local al Municipiului Pașcani nr. 233 din data de 18.12.2025 privind reevaluarea valorilor de inventar pentru bunurile aparținând proprietății publice a Municipiului Pașcani, însușite prin hotărâri ale Consiliului Local al Municipiului Pașcani, județul Iași;

Având în vedere Încheierea, Referatul aprobare și Extrasul de Carte funciară pentru informare înregistrate la nr. 18809/21.04.2026;

Având în vedere Planul de amplasament și delimitare a imobilului realizat de către SC Agenția de Consultanță și Măsurători Terestre SRL din data de 24.04.2026;

Având în vedere Raportul comun de specialitate, întocmit de către Direcția Economică, Compartimentul Patrimoniu și Contracte și Compartimentul Juridic și Contencios din cadrul aparatului de specialitate al Primarului Municipiului Pașcani, înregistrat sub nr. 13931/14.05.2026;

Având în vedere Rapoartele de avizare ale următoarelor comisii de specialitate din cadrul Consiliului Local al Municipiului Pașcani:

- *Comisiei de organizare și dezvoltare urbanistică, realizarea lucrărilor publice, protecția mediului, ecologie, patrimoniu, înregistrat sub nr. _____/____.05.2026;*
- *Comisiei de prognoze economico-sociale, buget, finanțe, industrie, agricultură, silvicultură, prestări servicii, comerț și IMM-uri, programe europene, atragere de fonduri structurale și relații externe, înregistrat sub nr. _____/____.05.2026;*
- *Comisiei juridice, ordine publică, administrație publică, drepturile omului și libertăți cetățenești, înregistrat sub nr. _____/____.05.2026;*

În temeiul dispozițiilor art. 139, alin (1) și ale art. 196 alin (1), lit a) din Ordonanța de Urgență a Guvernului nr. 57 din 3 iulie 2019 privind Codul administrativ, cu modificările și completările ulterioare;

HOTĂRĂȘTE:

Art.1. Se modifică și se completează Anexa la Hotărârea Consiliului Local al Municipiului Pașcani nr. 53 /1999 privind aprobarea domeniului public al Municipiului Pașcani, jud. Iași, cu modificările și completările ulterioare, prin actualizarea datelor la numărul de inventar 609 și adăugarea numărului de inventar 5708, prezentate în Anexa nr. 1 parte integrantă din prezenta hotărâre.

Art.2. Comisia nominalizată prin Dispoziția Primarului Municipiului Pașcani nr. 1431 / 27.11.2020 va actualiza inventarul bunurilor care alcătuiesc domeniul public al Municipiului Pașcani în termen de 90 de zile de la data adoptării prezentei hotărâri.

Art.3. Prezenta hotărâre va fi dusă la îndeplinire de către Primarul Municipiului Pașcani prin Direcția Economică, Serviciul Urbanism și Amenajări Teritoriale, Compartimentul Patrimoniu și Contracte, Compartimentul Juridic și Contencios.

Art.4. Începând cu data adoptării prezentei hotărâri orice prevederi contrare se abrogă.

Art.5. Serviciul Administrație Publică va comunica, în copie, prezenta hotărâre către:

- Instituția Prefectului județului Iași;
- Primarul municipiului Pașcani;
- Direcția Economică;
- Serviciul Urbanism și Amenajări Teritoriale;
- Compartimentul Patrimoniu și Contracte;
- Compartimentul Juridic și Contencios.

PREȘEDINTE DE ȘEDINȚĂ
CONSILIER LOCAL,

CONTRASEMNEAZĂ PENTRU LEGALITATE
SECRETAR GENERAL,

Nr. _____
Din ____ .05.2026



INIȚIATOR:
PRIMARUL MUNICIPIULUI PAȘCANI
MARIUS NICOLAE BINTILIE



INVENTARUL
bunurilor care aparțin domeniului public al municipiului Pașcani – completare

Nr. Crt. (inv.)	Codul de clasificare	Denumirea bunului	Elemente de identificare	Anul dobândirii sau dării în folosință	Valoarea de inventar [LEI]	Situația juridică actuală
0	1	2	3	4	5	6
609	1.6.2	Construcție grădiniță cu program prelungit nr. 2 și Creșa nr. 1	S = 1.411,00 mp S constr. desf. = 2.746,61 mp Mun. Pașcani, str. Sportului nr. 11 nr. cad. 71190-C4.	1974	8.385.922,73	Proprietate publică HG 1354 / 2001 HCL 53 / 1999
5708	1.6.2	Construcție anexă magazie(S+P) Grădinița cu program prelungit nr. 2	S constr.. la sol= 141,00 mp S constr. desf. = 282,00 mp Mun. Pașcani, str. Sportului nr. 11 nr. cad. 71190-C1.	1974	860.996,76	Proprietate publică

Întocmit,

Comp. Patrimoniul și Contracte
Cons. Jr. Bogdan Lungu

Serviciul Buget, Financiar, Contabilitate
Șef Serv. Ana Grigoraș



REFERAT DE APROBARE

privind modificarea și completarea Anexei la Hotărârea Consiliului Local al Municipiului Pașcani nr. 53 /1999 privind aprobarea domeniului public al Municipiului Pașcani, jud. Iași, cu modificările și completările ulterioare, prin actualizarea datelor la numărul de inventar 609 și adăugarea numărului de inventar 5708

În conformitate cu prevederile art. 557 alin. (2), coroborat cu art. 863 lit. f), art. 914 din Legea nr. 287/2009, Codul civil, republicată, cu modificările și completările ulterioare;

În conformitate cu prevederile art. 129 alin (1) și alin (2) lit. c) coroborat cu articolele 286, alin. (1), 289 alin (4) din Ordonanța de urgență a Guvernului nr. 57 din 3 iulie 2019 privind Codul administrativ, cu modificările și completările ulterioare;

Având în vedere Anexa nr. 3 - Inventarul bunurilor publice care aparțin domeniului public al Municipiului Pașcani la HG nr. 1354/2001 privind atestarea domeniului public al județului Iași, precum și al municipiilor, orașelor și comunelor din județul Iași;

Având în vedere Anexa la Hotărârea Consiliului Local al Municipiului Pașcani nr. 53/1999 privind aprobarea domeniului public al Municipiului Pașcani, județul Iași, cu modificările și completările ulterioare;

Având în vedere prevederile Anexei nr. 1 la Hotărârea Consiliului Local al Municipiului Pașcani nr. 233 din data de 18.12.2025 privind reevaluarea valorilor de inventar pentru bunurile aparținând proprietății publice a Municipiului Pașcani, însușite prin hotărâri ale Consiliului Local al Municipiului Pașcani, județul Iași;

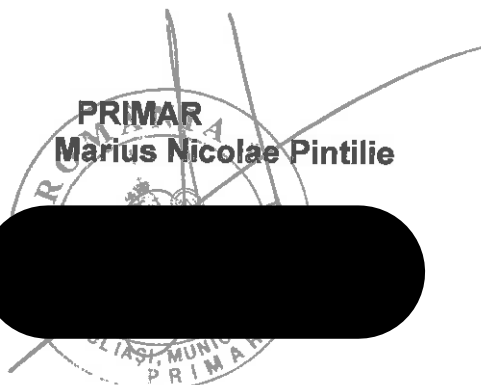
Având în vedere Încheierea, Referatul aprobare și Extrasul de Carte funciară pentru informare înregistrate la nr. 18809/21.04.2026;

Având în vedere Planul de amplasament și delimitare a imobilului realizat de către SC Agenția de Consultanță și Măsurători Terestre SRL din data de 24.04.2026;

În vederea evidențierii corecte și reale a situațiilor de fapt în cadrul documentelor de inventariere a bunurilor proprietate publică la nivelul Primăriei Municipiului Pașcani ținând cont de măsurătorile cadastrale executate;

Față de cele mai sus expuse propun spre dezbatere și aprobare Consiliului Local al municipiului Pașcani, proiectul de hotărâre privind modificarea și completarea Anexei la Hotărârea Consiliului Local al Municipiului Pașcani nr. 53 /1999 privind modificarea și completarea Anexei la Hotărârea Consiliului Local al Municipiului Pașcani nr. 53 /1999 privind aprobarea domeniului public al Municipiului Pașcani, jud. Iași cu modificările și completările ulterioare, prin actualizarea datelor la numărul de inventar 609 și adăugarea numărului de inventar 5708, în forma prezentată.

PRIMAR
Marius Nicolae Pintilie



RAPORT

privind modificarea și completarea Anexei la Hotărârea Consiliului Local al Municipiului Pașcani nr. 53 /1999 privind aprobarea domeniului public al Municipiului Pașcani, jud. Iași, cu modificările și completările ulterioare, prin actualizarea datelor la numărul de inventar 609 și adăugarea numărului de inventar 5708

În baza Referatului de Aprobare nr. 13430/14.05.2026, întocmit de către Primarul municipiului Pașcani, domnul Marius-Nicolae Pintilie;

În conformitate art. 557 alin (2) coroborat cu prevederile art. 863 lit. f) și art. 914 din Legea nr. 287/2009, Codul civil, republicată și actualizată, potrivit căroră :

- art. 557, alin (2): "În cazurile prevăzute de lege, proprietatea se poate dobândi prin efectul unui act administrativ."

- art. 863, lit. f) : "Cazurile de dobândire a dreptului de proprietate publică. Dreptul de proprietate publică se dobândește:

f) prin alte moduri stabilite de lege."

- art. 914 : " Modificarea descrierii imobilului

Proprietarul imobilului înscris în cartea funciară va putea cere oricând modificarea mențiunilor din cartea funciară privitoare la descrierea, destinația sau suprafața acestuia, în condițiile legii. "

În conformitate cu prevederile art. 129 alin (1) și alin (2) lit. c) coroborat cu articolele 286, alin. (1), 289 alin (4) din Ordonanța de urgență a Guvernului nr. 57 din 3 iulie 2019 privind Codul administrativ, cu modificările și completările ulterioare, potrivit căroră :

- art. 129 alin (1) și alin (2) : " Atribuțiile consiliului local

(1) Consiliul local are inițiativă și hotărăște, în condițiile legii, în toate problemele de interes local, cu excepția celor care sunt date prin lege în competența altor autorități ale administrației publice locale sau centrale.

(2) Consiliul local exercită următoarele categorii de atribuții:

c) atribuții privind administrarea domeniului public și privat al comunei, orașului sau municipiului;

- art. 286 : " Domeniu public

(1) Domeniul public este alcătuit din bunurile prevăzute la art. 136 alin. (3) din Constituție, din cele stabilite în anexele nr. 2-4 și din orice alte bunuri care, potrivit legii sau prin natura lor, sunt de uz sau de interes public, și sunt dobândite de stat sau de unitățile administrativ-teritoriale prin unul dintre modurile prevăzute de lege.

(2) Domeniul public al statului este alcătuit din bunurile prevăzute la art. 136 alin. (3) din Constituție, din cele prevăzute în anexa nr. 2, precum și din alte bunuri care, potrivit legii sau prin natura lor, sunt de uz sau de interes public național.

(3) Domeniul public al județului este alcătuit din bunurile prevăzute în anexa nr. 3, precum și din alte bunuri de uz sau de interes public județean, declarate ca atare prin hotărâre a consiliului județean, dacă nu sunt declarate prin lege ca fiind bunuri de uz sau de interes public național.

(4) Domeniul public al comunei, al orașului sau al municipiului este alcătuit din bunurile prevăzute în anexa nr. 4, precum și din alte bunuri de uz sau de interes public local, declarate ca atare prin hotărâre a consiliului local, dacă nu sunt declarate prin lege ca fiind bunuri de uz sau de interes public național ori județean."



NR: 13431

DATA: 14/05/2026

COD: 1023E

- art 289 alin (4) : "Inventarierea bunurilor din domeniul public al unităților administrativ-teritoriale

(4) Comisia prevăzută la alin. (2) are obligația să actualizeze inventarul bunurilor care alcătuiesc domeniul public al unității administrativ-teritoriale în termen de cel mult 90 de zile de la modificarea regimului juridic al bunurilor respective."

Având în vedere Anexa nr. 3 - Inventarul bunurilor publice care aparțin domeniului public al Municipiului Pașcani la HG nr. 1354/2001 privind atestarea domeniului public al județului Iași, precum și al municipiilor, orașelor și comunelor din județul Iași;

Având în vedere Anexa la Hotărârea Consiliului Local al Municipiului Pașcani nr. 53/1999 privind aprobarea domeniului public al Municipiului Pașcani, județul Iași, cu modificările și completările ulterioare;

Având în vedere prevederile Anexei nr. 1 la Hotărârea Consiliului Local al Municipiului Pașcani nr. 233 din data de 18.12.2025 privind reevaluarea valorilor de inventar pentru bunurile aparținând proprietății publice a Municipiului Pașcani, însușite prin hotărâri ale Consiliului Local al Municipiului Pașcani, județul Iași;

Având în vedere Încheierea, Referatul aprobare și Extrasul de Carte funciară pentru informare înregistrate la nr. 18809/21.04.2026;

Având în vedere Planul de amplasament și delimitare a imobilului realizat de către SC Agenția de Consultanță și Măsurători Terestre SRL din data de 24.04.2026;

În vederea evidențierii corecte și reale a situațiilor de fapt în cadrul documentelor de inventariere a bunurilor proprietate publică la nivelul Primăriei Municipiului Pașcani ținând cont de măsurătorile cadastrale executate, Direcția Economică, Compartimentul Patrimoniu și Contracte, Compartimentul Juridic și Contencios, din cadrul aparatului de specialitate al Primarului Municipiului Pașcani, înaintează spre analiză și dezbatere Consiliului Local al Municipiului Pașcani proiectul de hotărâre privind modificarea și completarea Anexei la Hotărârea Consiliului Local al Municipiului Pașcani nr. 53 /1999 privind aprobarea domeniului public al Municipiului Pașcani, jud. Iași cu modificările și completările ulterioare, prin actualizarea datelor la numărul de inventar 609 și adăugarea numărului de inventar 5708, în forma prezentată de inițiator.

Direcția Economică
Dir. Ex. Angelica Labonțu



Compartimentul Juridic si Contencios
Cons. jr. Dana Cofariș



Compartiment Patrimoniu si Contracte
Cons. Jr. Bogdan Lungu





100206728947



Oficiul de Cadastru și Publicitate Imobiliară IASI
Biroul de Cadastru și Publicitate Imobiliară Pascani

Dosarul nr. 18809 / 21-04-2026

INCHEIERE Nr. 18809**Registrator:** Loredana Elena CHIRILA**Asistent:** Nicoleta Diana Burghianu

Asupra cererii introduse de MUNICIPIUL PASCANI privind Actualizarea informatii tehnice in cartea funciara, in baza:

-Act Administrativ nr.Certificat de atestarea a edificarii constructiei nr 8875/08-04-2026 emis de PRIMARIA MUN. PASCANI;

-Act Administrativ nr.ADEVERINTA 11876/30-04-2026 emis de PRIMARIA MUN. PASCANI;

tariful achitat in suma de 0 lei, cu documentul de plata:

-

pentru serviciul avand codul 261, 262

Vazand referatul asistentului registrator

DISPUNE

Admiterea cererii cu privire la:

- imobilul cu nr. cadastral 71190, inscris in cartea funciara 71190 UAT Pascani avand proprietarii: MUNICIPIUL PASCANI in cota de 1/1 de sub B.3, MUNICIPIUL PASCANI in cota de 1/1 de sub B.5, MUNICIPIUL PASCANI in cota de 1/1 de sub B.7;

- actualizare informatii cadastrale : extindere Gradinita nr. 2 si Cresa nr. 1. asupra A1.4 sub B.8 din cartea funciara 71190 UAT Pascani;

Prezenta se va comunica părților:

UDISTEANU MARIUS-IONUT

*) Cu drept de reexaminare in termen de 15 zile de la comunicare, care se depune la Biroul de Cadastru si Publicitate Imobiliara Pascani, se inscrie in cartea funciara si se solutioneaza de catre registratorul-sef

Data soluționării,

12-05-2026

Registrator,

Loredana Elena CHIRILA

Asistent Registrator,

Nicoleta Diana Burghianu

Document semnat cu sigliu electronic bazat pe certificat digital calificat, în conformitate cu art. 28[^]1 din Legea nr. 7/1996, republicată, cu modificările și completările ulterioare.

*) Cu excepția situațiilor prevăzute la Art. 52 alin. (1) din Regulamentul de recepție și înscriere in evidențele de cadastru și carte funciara, aprobat prin Ordinul Directorului General al ANCPI



Oficiul de Cadastru și Publicitate Imobiliară IASI
Bloul de Cadastru și Publicitate Imobiliară Pâșcani
Adresa: LOC: PASCANI, BVD STEFAN CEL MARE NR. 10 COD POSTAL: 705200 TEL: 0232/718995

Nr.cerere	18809
Ziua	21
Luna	04
Anul	2026

REFERAT DE ADMITERE
(Actualizare date imobil)

Domnului/Doamnei **MUNICIPIUL PASCANI**
Domiciliul Jud. Iasi, UAT Pâșcani, Loc. Pâșcani, Str STEFAN CEL MARE , Nr. 16

Referitor la cererea înregistrată sub numărul **18809** din data **21-04-2026**, vă informăm:

Inspector
Mihaela Dobos



Oficiul de Cadastru și Publicitate Imobiliară IASI
Biroul de Cadastru și Publicitate Imobiliară Pășcani

EXTRAS DE CARTE FUNCİARĂ PENTRU INFORMARE

Carte Funciară Nr. 71190 Pășcani

Nr. cerere	18809
Ziua	21
Luna	04
Anul	2026

Cod verificare
100206728947



A. Partea I. Descrierea Imobilului

TEREN Intravilan

Adresa: Jud. Iasi, UAT Pășcani, Loc. Pășcani, Str SPORTULUI, Nr. 11, Lot 1

Nr. Crt	Nr. cadastral Nr. topografic	Suprafața* (mp)	Observații / Referințe
A1	71190	5.782	

Construcții

Crt	Nr cadastral Nr. topografic	Adresa	Observații / Referințe
A1.4	71190-C4	Jud. Iasi, UAT Pășcani, Loc. Pășcani, Str SPORTULUI, Nr. 11	Nr. niveluri:2; S. construita la sol:1411 mp; Constructie Gradinita nr. 2 si Cresa nr. 1 (P+E) construita in anul 1974, extinsa si modernizata in anul 2025; S construita desfasurata = 2746.61 mp

B. Partea II. Proprietari și acte

Înscrieri privitoare la dreptul de proprietate și alte drepturi reale		Referințe
9911 / 05/03/2026		
Act Administrativ nr. HG 1354, din 27/12/2001 emis de GUVERNUL ROMANIEI;		
B7	Intabulare, drept de PROPRIETATE, dobandit prin Lege, cota actuala 1/1	A1, A1.4
1) MUNICIPIUL PASCANI, DOMENIU PUBLIC		
<i>OBSERVATII: pozitie transcrisa din CF 65035/Pășcani, inscrisa prin incheierea nr. 39675 din 09/11/2016; pozitie transcrisa din CF 64879/Pășcani, inscrisa prin incheierea nr. 12299 din 07/04/2016;</i>		
18809 / 21/04/2026		
Act Administrativ nr. Certificat de atestarea a edificării construcției nr 8875, din 08/04/2026 emis de PRIMARIA MUN. PASCANI; Act Administrativ nr. ADEVERINTA 11876, din 30/04/2026 emis de PRIMARIA MUN. PASCANI;		
B8	actualizare informatii cadastrale : extindere Gradinita nr. 2 si Cresa nr. 1.	A1.4

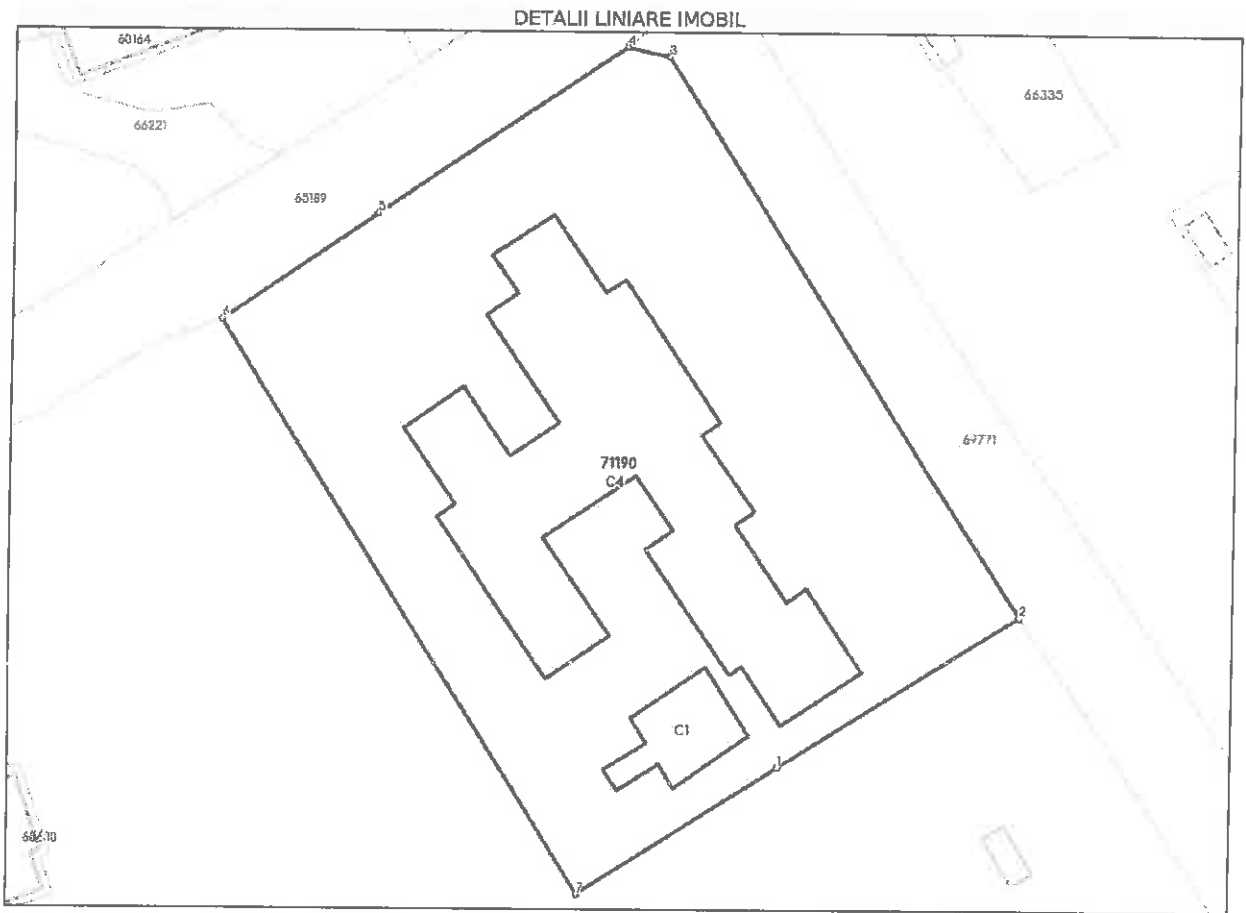
C. Partea III. SARCINI .

Inscrieri privind dezmembrămintele dreptului de proprietate, drepturi reale de garanție și sarcini	Referințe
NU SUNT	

Teren

Nr cadastral	Suprafața (mp)*	Observații / Referințe
71190	5.782	

* Suprafața este determinată în planul de proiecție Stereo 70.



Date referitoare la teren

Nr Crt	Categorie folosință	Intra vilan	Suprafața (mp)	Tarla	Parcelă	Nr. topo	Observații / Referințe
1	curți construcții	DA	5.782	14	369,369/1	-	

Date referitoare la construcții

Crt	Număr	Destinație construcție	Supraf. (mp)	Situație juridică	Observații / Referințe
A1.1	71190-C1	construcții anexa	141	Fara acte	S. construita la sol:141 mp; Magazie (S+P); S construita desfasurata = 282.00 mp
A1.2	71190-C2	construcții anexa	16	Fara acte	S. construita la sol:16 mp; Beci - nu mai exista la teren
A1.3	71190-C3	construcții anexa	4	Fara acte	S. construita la sol:4 mp; Beci - nu mai exista la teren
A1.4	71190-C4	construcții industriale și edilitare	1.411	Cu acte	S. construita la sol:1411 mp; Construcție Gradinita nr. 2 și Cresa nr. 1 (P+E) construita în anul 1974, extinsa și modernizata în anul 2025; S construita desfasurata = 2746.61 mp

Lungime Segmente

1) Valorile lungimilor segmentelor sunt obținute din proiecție în plan.

Punct început	Punct sfârșit	Lungime segment (m)
1	2	36.273
2	3	84.69
3	4	5.473
4	5	38.056
5	6	23.949
6	7	86.589
7	1	30.025

** Lungimile segmentelor sunt determinate în planul de proiecție Stereo 70 și sunt rotunjite la 1 milimetru.

*** Distanța dintre puncte este formată din segmente cumulate ce sunt mai mici decât valoarea 1 milimetru.

Certific că prezentul extras corespunde cu pozițiile în vigoare din cartea funciară originală, păstrată de acest birou.

Prezentul extras de carte funciară este valabil la autentificarea de către notarul public a actelor juridice prin care se sting drepturile reale precum și pentru dezbaterile succesiunilor, iar informațiile prezentate sunt susceptibile de orice modificare, în condițiile legii.

S-a achitat tariful de 0 RON, -, pentru serviciul de publicitate imobiliară cu codul nr. 261, 262.

Data soluționării,

12-05-2026

Data eliberării,

/ /

Asistent Registrator,
Nicoleta Diana Burghianu

(parafa și semnătura)

Referent,

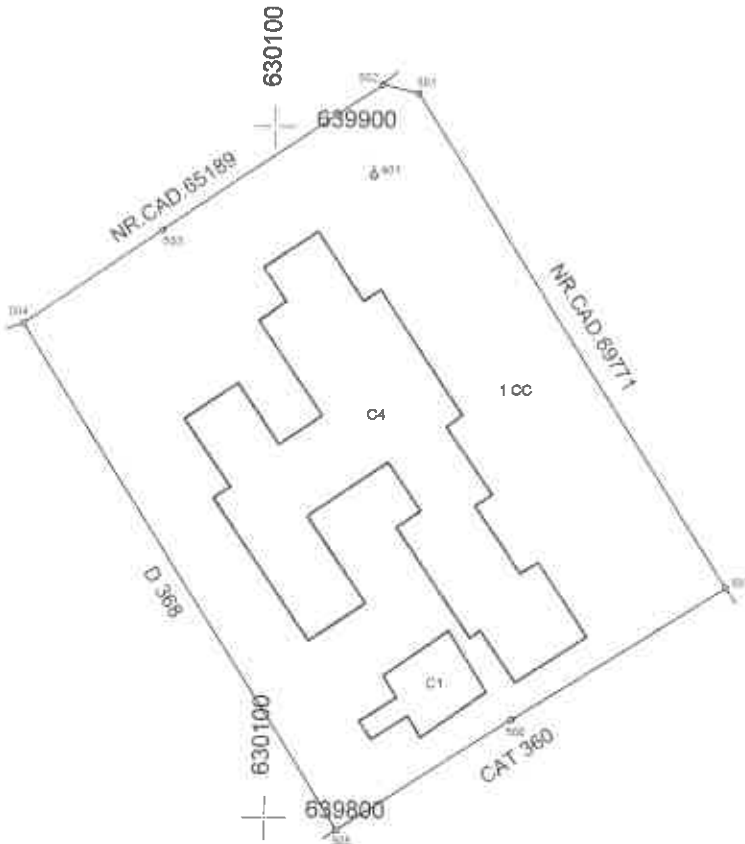
(parafa și semnătura)

Acest document se eliberează gratuit pentru proprietarii imobilelor. Pentru alți solicitanți, costul extrasului este de 25 de lei la ghișeu, respectiv 20 de lei dacă este obținut online prin platforma <http://epay.ancpi.ro>

PLAN DE AMPLASAMENT SI DELIMITARE A IMOBILULUI

Scara 1 : 1000

Nr. Cadastral	Suprafata masurata a imobilului (mp)	Adresa imobilului
71190	5782.00	Intravilan Mun. Pascani, Str. Sportului, Nr. 11, tarlăua 14, parcelele 369, 369/1, Jud. Iași
Cartea Funciara Nr.		Unitatea Administrativ-Teritoriala (UAT)
71190		Mun. Pascani



DISTANTE INTRE PUNCTELE DE CONTUR

PUNCT	DISTANTA (M)
501 - 502	5.47
502 - 503	38.06
503 - 504	23.95
504 - 505	86.59
505 - 506	30.02
506 - 507	36.27
507 - 501	84.69



A. Date referitoare la teren			
Nr. Parcela	Categorie de folosinta	Suprafata (mp)	Mentii
1	CC	5782.00	Teren imprejmuit cu gard metalic.
Total		5782.00	
B. Date referitoare la constructii			
Cod Constr.	Destinatia	Suprafata construita la sol (mp)	Mentii
C1	CA	141.00	Magazie (S+P); S construita desfasurata = 282.00 mp Constructie Gradinita nr. 2 si Cresa nr. 1 (P+E) construita in anul 1974, extinsa si modernizata in anul 2025; S construita desfasurata = 2746.61 mp
C4	CAS	1411.00	
Total		1552.00	
Suprafata totala masurata = 5782.00 mp Suprafata din act = 5782.00 mp			
Executant autorizat: S.C. AGENTIA DE CONSULTANTA SI MASURATORI TERESTRE S.R.L. Confirm executarea masuratorilor la teren, corectitudinea intocmirii documentatiei cadastrale si corespondenta acestora cu realitatea din teren Data: <u>24.04.2026</u>		Inspector: Confirm introducerea imobilului in baza de date integrata si atribuirea numarului cadastral Data: _____ Mădălina Dobos	

Marius-Ionut Udisteanu

Scrisorile digitale de Marius-Ionut Udisteanu
Data: 2025-03-08 09:48:28 +03:00
Cauz: 2024-03-14 nr 003220-08-2019 - RO-EG JAV 18058 03 2018 SC AGMT SRL
Locul:

Denumirea	Fișa mijlocului fix	Categoria: Constructii pentru invatamant, stiinta, in afara de:					
Constructie anexa gradinita cu program prelungit nr. 2, mun Pascani, str Sportului nr. 11		Codul de clasificare: 1.6.2 Durata normala de functionare: 60 ani Data dării în folosință: Aprilie 2026 Data amortizării complete: Amortizare lunară: Val amortizată cumulată: Val amortizată rămasă: Domeniu: PUBLIC					
Gestiunea: APL 51.02							
Magazia: 212-103 GRADINITA 2 PP 2-CONSTRUCTII DOM PUBLIC-ADMINISTRARE							
Nr. inventar de la număr la număr	Documentul (data, felul, numărul)	Operațiune care privește mișcarea, creșterea sau diminuarea valorii mijlocului fix	Număr bucăți	Debit	Credit	Sold	Sold cont 105 "Rezerve din reevaluare"
5708	01/04/26, NIR, 19	Nota de receptie	1	860.996,76	0,00	860.996,76	0,00

Contabil

Contabil

.....

Director

Director

.....

Denumirea	Fișa mijlocului fix	Categoria: Constructii pentru invatamant, stiinta, in afara de:
Constructie gradinita cu program prelungit nr. 2 str. Sportului 11		Codul de clasificare: 1.6.2 Durata normala de functionare: 60 ani Data dării în folosință: Ianuarie 1974 Data amortizării complete:
		Amortizare lunară: Val amortizată cumulată: Val amortizată rămasă: Domeniu: PUBLIC

Gestiunea: **APL 51.02**Magazia: **212-103 GRADINITA 2 PP 2-CONSTRUCTII DOM PUBLIC-ADMINISTRARE**

Nr. inventar de la număr la număr	Documentul (data, felul, numărul)	Operațiile care privesc mișcarea, creșterea sau diminuarea valorii mijlocului fix	Număr bucată	Debit	Credit	Sold	Sold cont 105 "Rezerve din reevaluare"
609	01/01/74, PI, 1	Preluare initiala	1	2.376.467,00	0,00	2.376.467,00	0,00
609	01/01/15, BM, 11570	Bon de miscare din magazia 212-Constructii DOMENIUL PUBLIC in magazia 212-GRADINITA 2 PP 2-CONSTRUCTII DOM PUBLIC	1	0,00	0,00	2.376.467,00	0,00
609	30/11/15, R, 1	Reevaluare	1	0,00	118.823,35	2.257.643,65	0,00
609	12/04/16, AMFFS, 886158	REEVALUARE CF HCL 75/12.04.2016	1	0,00	1.497.719,65	759.924,00	0,00
609	31/12/19, R, 1	Reevaluare	1	0,00	50.661,60	709.262,40	0,00
609	31/12/19, R, 1	Reevaluare	1	0,00	0,00	709.262,40	0,00
609	22/12/22, R, 1	Reevaluare	1	0,00	1.586.377,45	-877.115,05	0,00
609	22/12/22, R, 1	Reevaluare	1	1.497.719,65	0,00	620.604,60	0,00
609	18/12/25, R, 1	Reevaluare	1	0,00	0,00	620.604,60	0,00
609	18/12/25, R, 1	Reevaluare	1	0,00	0,00	620.604,60	0,00
609	01/04/26, AMFFS, 120160571	Modificare valoare NC 290-291	1	7.521.823,25	0,00	8.142.427,85	0,00
609	14/04/26, AMFFS, 120160572	Modificare valoare	1	243.494,88	0,00	8.385.922,73	0,00

Contabil

Contabil

.....

Director

Director

.....