



**HOTĂRÂRE**

**privind modificarea și completarea Anexei la Hotărârea Consiliului Local al Municipiului Pașcani nr. 53 /1999 privind aprobarea domeniului public al Municipiului Pașcani, jud. Iași, atestat prin Hotărârea nr. 1354/2001, cu modificările și completările ulterioare, prin actualizarea datelor privitoare la numerele de inventar 785,786, 787,788,789, 790**

***Consiliul Local al Municipiului Pașcani, județul Iași;***

Având în vedere Adresa Serviciului Sere și Administrare Spații Verzi din cadrul aparatului de specialitate al Primarului municipiului Pașcani înregistrată la Primăria municipiului Pașcani sub nr. 29515/28.12.2022 ;

În baza Referatului de Aprobare nr. 14/15/15.06.2023, întocmit de către Primarul municipiului Pașcani, domnul Marius Nicolae Pintilie;

În conformitate cu prevederile art. 557 alin. (2), coroborat cu art. 863 lit. f), art 914 din Legea nr. 287/2009, Codul civil, republicată, cu modificările și completările ulterioare;

În conformitate cu prevederile art. 129 alin (1) și alin (2) lit. c) coroborat cu articolele 286, alin. (1), 289 alin (4) din Ordonanța de urgență a Guvernului nr. 57 din 3 iulie 2019 privind Codul administrativ, cu modificările și completările ulterioare;

Având în vedere Anexa nr. 3 - Inventarul bunurilor publice care aparțin domeniului public al Municipiului Pașcani la HG nr. 1354/2001 privind atestarea domeniului public al județului Iași, precum și al municipiilor, orașelor și comunelor din județul Iași;

Având în vedere Anexa la Hotărârea Consiliului Local al Municipiului Pașcani nr. 53/1999 privind aprobarea domeniului public al Municipiului Pașcani, județul Iași;

Având în vedere prevederile Anexei nr. 1 la Hotărârea Consiliului Local al Municipiului Pașcani nr. 264 /2022 privind reevaluarea valorilor de inventar pentru bunurile aparținând proprietății publice a Municipiului Pașcani, însușite prin hotărâri ale Consiliului Local al Municipiului Pașcani, județul Iași;

Având în vedere extrasul de carte funciară pentru informare nr. 18720/09.05.2023

Având în vedere Raportul comun de specialitate, întocmit de către Direcția Economică, Compartimentul Patrimoniu și Contracte și Compartimentul Juridic și Contencios din cadrul aparatului de specialitate al Primarului Municipiului Pașcani, înregistrat sub nr. 14/16/15.06.2023;

Având în vedere Rapoartele de avizare ale următoarelor comisii de specialitate din cadrul Consiliului Local al Municipiului Pașcani:

➤ *Comisiei de organizare și dezvoltare urbanistică, realizarea lucrărilor publice, protecția mediului, ecologie, patrimoniu, înregistrat sub nr. \_\_\_\_\_/\_\_\_\_.06.2023;*

➤ *Comisiei de prognoze economico-sociale, buget, finanțe, industrie, agricultură, silvicultură, prestări servicii, comerț și IMM-uri, programe europene, atragere de fonduri structurale și relații externe, înregistrat sub nr. \_\_\_\_\_/\_\_\_\_.06.2023;*

➤ *Comisiei juridice, ordine publică, administrație publică, drepturile omului și libertăți cetățenești, înregistrat sub nr. \_\_\_\_\_/\_\_\_\_.06.2023;*

În temeiul dispozițiilor art. 139, alin (1) și ale art. 196 alin (1), lit a) din Ordonanța de Urgență a Guvernului nr. 57 din 3 iulie 2019 privind Codul administrativ, cu modificările și completările ulterioare;

## HOTĂRĂȘTE:

**Art.1.** Se modifică și se completează Anexa la Hotărârea Consiliului Local al Municipiului Pașcani nr. 53 /1999 privind aprobarea domeniului public al Municipiului Pașcani, jud. Iași, atestat prin Hotărârea nr. 1354/2001, cu modificările și completările ulterioare, prin actualizarea datelor la numerele de inventar 785,786, 787,788,789, 790, prezentate în Anexa nr. 1, parte integrantă la prezenta hotărâre.

**Art.2.** Comisia nominalizată prin Dispoziția Primarului Municipiului Pașcani nr. 1431 / 27.11.2020 va actualiza inventarul bunurilor care alcătuiesc domeniul public al Municipiului Pașcani în termen de 90 de zile de la data adoptării prezentei hotărâri.

**Art.3.** Prezenta hotărâre va fi dusă la îndeplinire de către Primarul Municipiului Pașcani prin Direcția Economică, Serviciul Urbanism și Amenajări Teritoriale, Compartimentul Patrimoniu și Contracte, Compartimentul Juridic și Contencios.

**Art.4.** Începând cu data adoptării prezentei hotărâri orice prevederi contrare se abrogă.

**Art.5.** Serviciul Administrație Publică va comunica, în copie, prezenta hotărâre către:

- Instituția Prefectului județului Iași;
- Primarul municipiului Pașcani;
- Direcția Economică;
- Serviciul Urbanism și Amenajări Teritoriale;
- Compartimentul Patrimoniu și Contracte;
- Compartimentul Juridic și Contencios.

PREȘEDINTE DE ȘEDINȚĂ  
CONSILIER LOCAL,

CONTRASEMNEAZĂ PENTRU LEGALITATE  
SECRETAR GENERAL,  
IRINA JITARU

Nr. \_\_\_\_\_  
Din \_\_\_\_\_.06.2023





**INVENTARUL**  
bunurilor care aparțin domeniului public al municipiului Pașcani – completare

Nr. Crt (inv)	Codul de clasificare	Denumirea bunului	Elemente de identificare	Anul dobândirii sau dării în folosință	Valoarea de inventar [LEI]	Situația juridică actuală
0	1	2	3	4	5	6
785	1.2.10.1	Centrală termică +birouri	str. Crinilor, nr. 92, T5, CAT 55, C54, CC54, Sc = 173 mp, P+1E, Sd = 346 mp nr. cad. 64885-C5	1979	55,770.81	Proprietate publică HG 1354 / 2001 HCL 53 / 1999
786	1.2.10.1	Ciădire seră	- str. Crinilor, nr. 92, T5, CAT 55, C54, CC54, Sc = 2.158 mp nr. cad. 64885-C2	1978	337,219.90	Proprietate publică HG 1354 / 2001 HCL 53 / 1999
787	1.2.10.1	Ciădire seră	str. Crinilor, nr. 92, T5, CAT 55, C54, CC54, Sc = 493 mp, nr. cad. 64885-C3	1976	54,664.90	Proprietate publică HG 1354 / 2001 HCL 53 / 1999
788	1.2.10.1	Ciădire seră	str. Crinilor, nr. 92, T5, CAT 55, C54, CC54, Sc = 493 mp, nr. cad. 64885-C4	1976	39,046.88	Proprietate publică HG 1354 / 2001 HCL 53 / 1999
789	1.2.10.1	Ciădire seră	str. Crinilor, nr. 92, T5, CAT 55, C54, CC54, Sc = 834 mp, nr. cad. 64885-C7	1976	56,794.79	Proprietate publică
790	1.2.10.1	Ciădire seră	str. Crinilor, nr. 92, T5, CAT 55, C54, CC54, Sc = 2.471 mp, nr. cad. 64885-C1	1976	177,484.27	Proprietate publică HG 1354 / 2001 HCL 53 / 1999

Întocmit,

Comp. Patrimoniu și Contracte  
Cons. Jr. Bogdan Lungu

Serviciul Financiar - Contabilitate  
cons. Ana Grigoraș



PRIMĂRIA MUNICIPIULUI PAȘCANI

Nr. 15/451/15.06.2023



NR: 14145

DATA: 15/06/2023

COD: 1003A

### REFERAT DE APROBARE

**privind modificarea și completarea Anexei la Hotărârea Consiliului Local al Municipiului Pașcani nr. 53 /1999 privind aprobarea domeniului public al Municipiului Pașcani, jud. Iași, atestat prin Hotărârea nr. 1354/2001, cu modificările și completările ulterioare, prin actualizarea datelor privitoare la numerele de inventar 785, 786, 787,788,789, 790**

În conformitate cu prevederile art. 557 alin. (2), coroborat cu art. 863 lit. f), art 914 din Legea nr. 287/2009, Codul civil, republicată, cu modificările și completările ulterioare;

În conformitate cu prevederile art. 129 alin (1) și alin (2) lit. c) coroborat cu articolele 286, alin. (1), 289 alin (4) din Ordonanța de urgență a Guvernului nr. 57 din 3 iulie 2019 privind Codul administrativ, cu modificările și completările ulterioare;

Având în vedere Anexa nr. 3 - Inventarul bunurilor publice care aparțin domeniului public al Municipiului Pașcani la HG nr. 1354/2001 privind atestarea domeniului public al județului Iași, precum și al municipiilor, orașelor și comunelor din județul Iași;

Având în vedere Anexa la Hotărârea Consiliului Local al Municipiului Pașcani nr. 53/1999 privind aprobarea domeniului public al Municipiului Pașcani, județul Iași;

Având în vedere prevederile Anexei nr. 1 la Hotărârea Consiliului Local al Municipiului Pașcani nr. 264 /2022 privind reevaluarea valorilor de inventar pentru bunurile aparținând proprietății publice a Municipiului Pașcani, însușite prin hotărâri ale Consiliului Local al Municipiului Pașcani, județul Iași;

Având în vedere extrasul de carte funciară pentru informare nr. 18720/09.06.2023;

Având în vedere Adresa Serviciului Sere și Administrare Spații Verzi din cadrul aparatului de specialitate al Primarului municipiului Pașcani înregistrată la Primăria municipiului Pașcani sub nr. 29515/28.12.2022 ;

În vederea evidențierii corecte și reale a situațiilor de fapt în cadrul documentelor de inventariere a bunurilor proprietate publică la nivelul Primăriei Municipiului Pașcani;

Față de cele mai sus expuse propun spre dezbatere și aprobare Consiliului Local al municipiului Pașcani, proiectul de hotărâre privind modificarea și completarea Anexei la Hotărârea Consiliului Local al Municipiului Pașcani nr. 53 /1999 privind aprobarea domeniului public al Municipiului Pașcani, jud. Iași, atestat prin Hotărârea nr. 1354/2001, cu modificările și completările ulterioare, prin actualizarea datelor privitoare la numerele de inventar 786, 787,788,789, 790, în forma prezentată.

ROMÂNIA  
1  
PRIMAR  
Mărioș Nicolae Piatilie  
JUL

R A P O R T

**privind modificarea și completarea Anexei la Hotărârea Consiliului Local al Municipiului Pașcani nr. 53 /1999 privind aprobarea domeniului public al Municipiului Pașcani, Jud. Iași, atestat prin Hotărârea nr. 1354/2001, cu modificările și completările ulterioare, prin actualizarea datelor privitoare la numerele de inventar 785,786, 787,788,789, 790**

În baza Referatului de Aprobare nr. 14/461/15.06.2023, întocmit de către Primarul municipiului Pașcani, domnul Marius Nicolae Pintilie;

În conformitate art. 557 alin (2) coroborat cu prevederile art. 863 lit. f) și art 914 din Legea nr. 287/2009, Codul civil, republicată și actualizată, potrivit căroră :

- art. 557, alin (2): "În cazurile prevăzute de lege, proprietatea se poate dobândi prin efectul unui act administrativ."

- art. 863, lit. f) : "Cazurile de dobândire a dreptului de proprietate publică. Dreptul de proprietate publică se dobândește:

f) prin alte moduri stabilite de lege."

- art. 914 : " Modificarea descrierii imobilului

Proprietarul imobilului înscris în cartea funciară va putea cere oricând modificarea mențiunilor din cartea funciară privitoare la descrierea, destinația sau suprafața acestuia, în condițiile legii. "

În conformitate cu prevederile art. 129 alin (1) și alin (2) lit. c) coroborat cu articolele 286, alin. (1), 289 alin (4) din Ordonanța de urgență a Guvernului nr. 57 din 3 iulie 2019 privind Codul administrativ, cu modificările și completările ulterioare, potrivit căroră :

- art. 129 alin (1) și alin (2) : " Atribuțiile consiliului local

(1) Consiliul local are inițiativă și hotărăște, în condițiile legii, în toate problemele de interes local, cu excepția celor care sunt date prin lege în competența altor autorități ale administrației publice locale sau centrale.

(2) Consiliul local exercită următoarele categorii de atribuții:

c) atribuții privind administrarea domeniului public și privat al comunei, orașului sau municipiului;

- art. 286 : " Domeniu public

(1) Domeniul public este alcătuit din bunurile prevăzute la art. 136 alin. (3) din Constituție, din cele stabilite în anexele nr. 2-4 și din orice alte bunuri care, potrivit legii sau prin natura lor, sunt de uz sau de interes public, și sunt dobândite de stat sau de unitățile administrativ-teritoriale prin unul dintre modurile prevăzute de lege.

(2) Domeniul public al statului este alcătuit din bunurile prevăzute la art. 136 alin. (3) din Constituție, din cele prevăzute în anexa nr. 2, precum și din alte bunuri care, potrivit legii sau prin natura lor, sunt de uz sau de interes public național.

(3) Domeniul public al județului este alcătuit din bunurile prevăzute în anexa nr. 3, precum și din alte bunuri de uz sau de interes public județean, declarate ca atare prin hotărâre a consiliului județean, dacă nu sunt declarate prin lege ca fiind bunuri de uz sau de interes public național.

(4) Domeniul public al comunei, al orașului sau al municipiului este alcătuit din bunurile prevăzute în anexa nr. 4, precum și din alte bunuri de uz sau de interes public local, declarate ca atare prin hotărâre a consiliului local, dacă nu sunt declarate prin lege ca fiind bunuri de uz sau de interes public național ori județean."



NR: 14146  
DATA: 15/06/2023  
COD: 10A3E

- art 289 alin (4) : "Inventarierea bunurilor din domeniul public al unităților administrativ-teritoriale

(4) Comisia prevăzută la alin. (2) are obligația să actualizeze inventarul bunurilor care alcătuiesc domeniul public al unității administrativ-teritoriale în termen de cel mult 90 de zile de la modificarea regimului juridic al bunurilor respective."

Având în vedere Anexa nr. 3 - Inventarul bunurilor publice care aparțin domeniului public al Municipiului Pașcani la HG nr. 1354/2001 privind atestarea domeniului public al județului Iași, precum și al municipiilor, orașelor și comunelor din județul Iași;

Având în vedere Anexa la Hotărârea Consiliului Local al Municipiului Pașcani nr. 53/1999 privind aprobarea domeniului public al Municipiului Pașcani, județul Iași;

Având în vedere prevederile Anexei nr. 1 la Hotărârea Consiliului Local al Municipiului Pașcani nr. 264 /2022 privind reevaluarea valorilor de inventar pentru bunurile aparținând proprietății publice a Municipiului Pașcani, însușite prin hotărâri ale Consiliului Local al Municipiului Pașcani, județul Iași;

Având în vedere extrasul de carte funciară pentru informare nr. 18720/09.06.2023;

Având în vedere Adresa Serviciului Sere și Administrare Spații Verzi din cadrul aparatului de specialitate al Primarului municipiului Pașcani înregistrată la Primăria municipiului Pașcani sub nr. 29515/28.12.2022 ;

În vederea evidențierii corecte și reale a situațiilor de fapt în cadrul documentelor de inventariere a bunurilor proprietate publică la nivelul Primăriei Municipiului Pașcani, Direcția Economică, Compartimentul Patrimoniu și Contracte, Compartimentul Juridic și Contencios, din cadrul aparatului de specialitate al Primarului Municipiului Pașcani, înaintează spre analiză și dezbateră Consiliului Local al Municipiului Pașcani proiectul de hotărâre privind modificarea și completarea Anexei la Hotărârea Consiliului Local al Municipiului Pașcani nr. 53 /1999 privind aprobarea domeniului public al Municipiului Pașcani, jud. Iași, atestat prin Hotărârea nr. 1354/2001, cu modificările și completările ulterioare, prin actualizarea datelor privitoare la numerele de inventar 785, 786, 787,788,789, 790, în forma prezentată de inițiator.

**Direcția Economică**  
**Cons. Angelica Labontu**



**Compartimentul Juridic si Contencios**  
**Cons.jr. Dana Cofariu**



**Compartiment Patrimoniu si Contracte**  
**Cons. Jr. Bogdan Lungu**



JCC/CI/171L  
28.12.2022



ROMÂNIA  
JUDEȚUL IAȘI  
PRIMĂRIA MUNICIPIULUI PAȘCANI  
Str. Ștefan cel Mare, Nr.16, cod: 705200 - PAȘCANI  
Telefon: 0232.762.300; Fax: 0232.766.259  
e-mail: [office@primariapascani.ro](mailto:office@primariapascani.ro)  
[www.primariapascani.ro](http://www.primariapascani.ro)

Nr. 29515 / 28.12. 2022



NR: 29515  
DATA: 28/12/2022  
COD: 20236

CATRE,

CABINET PRIMAR,

Spre stiinta :  
Compartiment ,Patrimoniu si Contracte

Avand in vedere certificatul de urbanism nr.325 din 15.12.2022,va rog sa procedati la initierea unui proiect de hotarare,cu privire la ,,  
**DESFINTARE CLADIRI SERE ,CORPURILE C1,C2 SI C7, str.Crinilor,nr.92,Municipiul Pascani,jud.Iasi.**

Va transmit in xerocopie ,urmatoarele documente:  
-certificat urbanism nr.325 din 15.12.2022;  
-extras carte funciara nr.64885 Pascani ;  
-expertiza tehnica privind rezistenta mecanica a cladirilor sere C1,C2 si C7 inregistrata la Primaria mun.Pascani sub nr.25747/14.11.2022.

ADMINISTRARE SPATII VERZI,

SERVICIU SERE SI

Ing. Lorent Cristian



**EXTRAS DE CARTE FUNCİARĂ  
PENTRU INFORMARE**

Carte Funciară Nr. 64885 Pascani

Nr. cerere	18720
Ziua	09
Luna	06
Anul	2023

Cod verificare  
100140972478



**A. Partea I. Descrierea imobilului**

TEREN Intravilan

Adresa: Loc. Pascani, Str Crinilor, Nr. 92, Jud. Iasi, T 5 CAT 55, C 54, CC 54

Nr. Crt	Nr. cadastral Nr. topografic	Suprafața* (mp)	Observații / Referințe
A1	64885	Din acte: 22,495 Masurata: 22,955	

**Construcții**

Crt	Nr cadastral Nr. topografic	Adresa	Observații / Referințe
A1.1	64885-C1	Loc. Pascani, Str Crinilor, Nr. 92, Jud. Iasi	S. construita la sol:2158 mp; Cladire sera, Parter, Sc=Sd=2158 mp. Anul edificarii constructiei: 1978.
A1.2	64885-C2	Loc. Pascani, Str Crinilor, Nr. 92, Jud. Iasi	S. construita la sol:2471 mp; Cladire sera, Parter, Sc=Sd=2471 mp. Anul edificarii constructiei: 1976.
A1.3	64885-C3	Loc. Pascani, Str Crinilor, Nr. 92, Jud. Iasi	S. construita la sol:493 mp; Cladire sera, Parter, Sc=Sd=493 mp. Anul edificarii constructiei: 1976.
A1.4	64885-C4	Loc. Pascani, Str Crinilor, Nr. 92, Jud. Iasi	S. construita la sol:439 mp; Cladire sera, Parter, Sc=Sd=439 mp. Anul edificarii constructiei: 1976.
A1.5	64885-C5	Loc. Pascani, Str Crinilor, Nr. 92, Jud. Iasi	S. construita la sol:173 mp; Centrala termica+birouri, P+1E, Sc=173 mp; Sd=346 mp. Anul edificarii constructiei: 1979.

**B. Partea II. Proprietari și acte**

Înscrieri privitoare la dreptul de proprietate și alte drepturi reale		Referințe
<b>12282 / 07/04/2016</b>		
Act Administrativ nr. H.G. 1354, din 27/12/2001 emis de Guvernul Romaniei (cu Anexa nr.3 -inventarul bunurilor care apartin domeniului public al municipiului Pascania, adeverinta nr.7388/06.04.2016 emisa de primaria municipiului Pascani, documentatie cadastrala avizata);		
B1	Intabulare, drept de PROPRIETATE, dobandit prin Lege, cota actuala 1/1 1) MUNICIPIUL PASCANI-DOMENIUL PUBLIC, CIF:4541360	A1, A1.1, A1.2, A1.3, A1.4, A1.5

**C. Partea III. SARCINI .**

Inscrieri privind dezmembrămintele dreptului de proprietate, drepturi reale de garanție și sarcini	Referințe
NU SUNT	

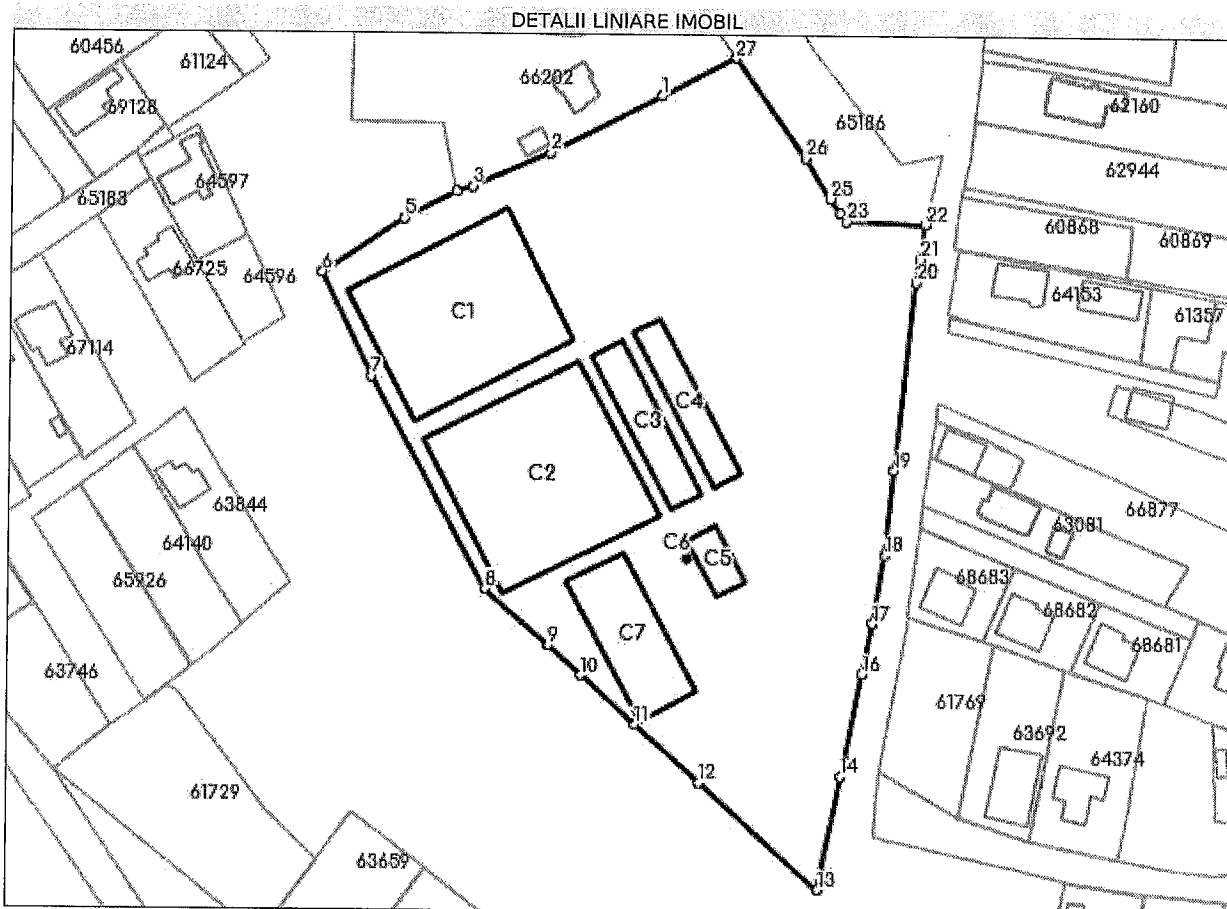


## Anexa Nr. 1 La Partea I

## Teren

Nr cadastral	Suprafața (mp)*	Observații / Referințe
64885	Din acte: 22.495 Masurata: 22.955	

\* Suprafața este determinată în planul de proiecție Stereo 70.



## Date referitoare la teren

Nr Crt	Categorie folosință	Intra vilan	Suprafața (mp)	Tarla	Parcelă	Nr. topo	Observații / Referințe
1	curti constructii	DA	13.913	5	C 54, CC 54	-	
2	arabil	DA	9.042	5	CAT 55	-	

## Date referitoare la construcții

Crt	Număr	Destinație construcție	Supraf. (mp)	Situație juridică	Observații / Referințe
A1.1	64885-C1	construcții anexa	2.158	Cu acte	S. construită la sol: 2158 mp; Clădire sera, Parter, Sc=Sd=2158 mp. Anul edificării construcției: 1978.
A1.2	64885-C2	construcții anexa	2.471	Cu acte	S. construită la sol: 2471 mp; Clădire sera, Parter, Sc=Sd=2471 mp. Anul edificării construcției: 1976.
A1.3	64885-C3	construcții anexa	493	Cu acte	S. construită la sol: 493 mp; Clădire sera, Parter, Sc=Sd=493 mp. Anul edificării construcției: 1976.
A1.4	64885-C4	construcții anexa	439	Cu acte	S. construită la sol: 439 mp; Clădire sera, Parter, Sc=Sd=439 mp. Anul edificării construcției: 1976.
A1.5	64885-C5	construcții industriale și edilitare	173	Cu acte	S. construită la sol: 173 mp; Centrala termică+birouri, P+1E, Sc=173 mp; Sd=346 mp. Anul edificării construcției: 1979.

Crt	Număr	Destinație construcție	Supraf. (mp)	Situație juridică	Observații / Referințe
A1.6	64885-C6	construcții anexa	2	Fara acte	S. construita la sol:2 mp; Cos fum, Parter, Sc=Sd=2 mp. Anul edificării construcției: 1979.
A1.7	64885-C7	construcții anexa	834	Fara acte	S. construita la sol:834 mp; Clădire sera, Parter, Sc=Sd=834 mp. Anul edificării construcției: 1976.

**Lungime Segmente**

1) Valorile lungimilor segmentelor sunt obținute din proiecție în plan.

Punct început	Punct sfârșit	Lungime segment (** (m))	Punct început	Punct sfârșit	Lungime segment (** (m))
1	2	35.66	2	3	23.983
3	4	4.869	4	5	16.759
5	6	27.991	6	7	33.247
7	8	68.998	8	9	24.195
9	10	12.613	10	11	20.688
11	12	24.752	12	13	45.808
13	14	32.978	14	15	4.736
15	16	25.357	16	17	14.742
17	18	19.834	18	19	24.452
19	20	54.303	20	21	6.686
21	22	10.266	22	23	22.448
23	24	2.821	24	25	5.097
25	26	13.55	26	27	34.95
27	1	23.66			

\*\* Lungimile segmentelor sunt determinate în planul de proiecție Stereo 70 și sunt rotunjite la 1 milimetru.

\*\*\* Distanța dintre puncte este formată din segmente cumulate ce sunt mai mici decât valoarea 1 milimetru.

Extrasul de carte funciară generat prin sistemul informatic integrat al ANCPİ conține informațiile din cartea funciară active la data generării. Acesta este valabil în condițiile prevăzute de art. 7 din Legea nr. 455/2001, coroborat cu art. 3 din O.U.G. nr. 41/2016, exclusiv în mediul electronic, pentru activități și procese administrative prevăzute de legislația în vigoare. Valabilitatea poate fi extinsă și în forma fizică a documentului, fără semnătură olografă, cu acceptul expres sau procedural al instituției publice ori entității care a solicitat prezentarea acestui extras.

Verificarea corectitudinii și realității informațiilor conținute de document se poate face la adresa [www.ancpi.ro/verificare](http://www.ancpi.ro/verificare), folosind codul de verificare online disponibil în antet. Codul de verificare este valabil 30 de zile calendaristice de la momentul generării documentului.

**Data și ora generării,**

09/06/2023, 12:57